



**PROFIL KESEHATAN**  
**DINAS KESEHATAN**  
**KABUPATEN SIMALUNGUN**





# PENDAHULUAN

## A. LATAR BELAKANG

Pembangunan Kesehatan yang berkesinambungan secara nyata berhasil mengembangkan sumber daya kesehatan dan upaya kesehatan yang berdampak pada peningkatan derajat kesehatan. Seiring dengan desentralisasi beberapa peraturan perundang-undangan bidang kesehatan sebagai tindak lanjut dari pembangunan otonomi daerah, pemerintah daerah mempunyai kewenangan dalam mengurus kepentingan masyarakat dibidang kesehatan menurut kebutuhan dan aspirasi masyarakat.

Undang-Undang Nomor 32 tahun 2004 tentang Pemerintah Daerah yang mengatur pembagian kewenangan antara Pemerintah Pusat dan Pemerintah Daerah mengandung konsekuensi bahwa masing-masing daerah harus memiliki Sistem Kesehatan sendiri yang tidak terlepas dari Sistem Kesehatan Nasional (SKN). Menurut Surat Keputusan Menteri Kesehatan RI Nomor 131/Menkes/II/2004 tentang SKN dinyatakan bahwa keberhasilan manajemen kesehatan ditentukan antara lain : tersedianya data dan informasi, dukungan kemajuan ilmu pengetahuan dan teknologi kesehatan, dukungan hukum kesehatan serta administrasi kesehatan. Profil Kesehatan adalah salah satu bagian dari sistem data dan informasi kesehatan yang disusun setiap tahunnya.

Profil Kesehatan Kabupaten Simalungun tahun 2021, merupakan salah satu produk dari Sistem Informasi Kesehatan yang menggambarkan pembangunan kesehatan selama tahun 2011, yang dianalisis secara *komparatif* terhadap pencapaian tahun sebelumnya; Indikator Rencana Strategis (Renstra) Dinas Kesehatan Kabupaten Simalungun 2021-2026, serta *Sustainable Development Goals (SDG's)* tahun 2030.

Dalam Peraturan Menteri Kesehatan Republik Indonesia Nomor 4 Tahun 2019 Tentang Standar Teknis Pemenuhan Mutu Pelayanan Dasar Pada Standar Pelayanan Minimal Bidang Kesehatan disebutkan bahwa Standar Pelayanan Minimal bidang Kesehatan yang selanjutnya disebut SPM Kesehatan merupakan ketentuan mengenai Jenis dan Mutu Pelayanan Dasar yang merupakan Urusan Pemerintahan Wajib yang berhak diperoleh setiap Warga Negara secara minimal. Jenis pelayanan dasar pada SPM Kesehatan Daerah Kabupaten/Kota terdiri atas: a). Pelayanan kesehatan ibu hamil; b). Pelayanan kesehatan ibu bersalin; c). Pelayanan kesehatan bayi baru lahir; d). Pelayanan kesehatan balita; e). Pelayanan kesehatan pada usia pendidikan dasar; f). Pelayanan kesehatan pada usia produktif; g). Pelayanan kesehatan pada usia lanjut; h). Pelayanan kesehatan penderita hipertensi; i). Pelayanan kesehatan penderita diabetes melitus; j). Pelayanan kesehatan orang dengan gangguan jiwa berat; k). Pelayanan kesehatan orang terduga tuberkulosis; dan l). Pelayanan kesehatan orang dengan risiko terinfeksi virus yang melemahkan daya tahan tubuh manusia (*Human Immunodeficiency Virus*).

Profil Kesehatan ini menyajikan data dan informasi mengenai data geografi dan demografi; situasi derajat kesehatan dan upaya pelayanan kesehatan; serta sumber daya kesehatan yang tersedia. Dengan demikian, Profil Kesehatan ini diharapkan dapat memberikan informasi yang akurat dan sebagai bahan referensi kepada para penentu Kebijakan (*stakeholders*) di Kabupaten Simalungun (Bupati, DPRD, Bappeda dan lain-lain) dalam pengambilan keputusan yang berdasarkan fakta (*evidence based*).



## B. SISTEMATIKA PENULISAN

Dalam Surat Edaran Kementerian Kesehatan Nomor HK.02.02/III/4652/2020 Tentang Standar Instrumen Profil Kesehatan Provinsi dan Kabupaten/Kota disebutkan bahwa dalam menyusun Profil Kesehatan harus sesuai dengan Standar Instrumen Profil Kesehatan yang meliputi:

- BAB I : Gambaran Umum**  
Bab ini menyajikan tentang gambaran umum daerah. Selain uraian tentang letak geografis, administratif dan informasi umum lainnya, bab ini juga mengulas faktor-faktor yang berpengaruh terhadap kesehatan.
- BAB II : Sarana Kesehatan**  
Bab ini berisi uraian tentang fasilitas kesehatan meliputi Puskesmas (rawat inap dan non rawat inap) beserta jejaringnya, Rumah Sakit (baik RS umum maupun RS khusus), sarana produksi dan distribusi kefarmasian serta Upaya Kesehatan Bersumberdaya Masyarakat (Posyandu dan Posbindu PTM).
- BAB III : Sumber Daya Manusia Kesehatan**  
Pada bab ini diuraikan tenaga kesehatan di Puskesmas, Rumah Sakit, dan sarana pelayanan kesehatan lain. Terdiri dari tenaga medis, tenaga keperawatan dan kebidanan, tenaga kesehatan masyarakat, kesehatan lingkungan, tenaga gizi, tenaga kefarmasian, dan tenaga kesehatan lain serta tenaga pendukung/penunjang kesehatan.
- BAB IV : Pembiayaan Kesehatan**  
Bab ini berisi tentang Jaminan Pemeliharaan Kesehatan, dana desa untuk kesehatan, dan anggaran kesehatan
- BAB V : Kesehatan Keluarga**  
Bab ini menggambarkan tentang kondisi kesehatan ibu, kesehatan anak, serta kesehatan pada penduduk usia produktif dan usia lanjut.
- BAB VI : Pengendalian Penyakit**  
Bab ini berisi tentang penyakit menular langsung, penyakit yang dapat dicegah dengan imunisasi, penyakit tular vektor dan zoonotic serta penyakit tidak menular;
- BAB VII : Kesehatan Lingkungan**  
Bab ini menggambarkan tentang akses air minum, akses sanitasi, dan tempat-tempat umum serta tempat pengelolaan makanan yang memenuhi syarat kesehatan.



# BAB I

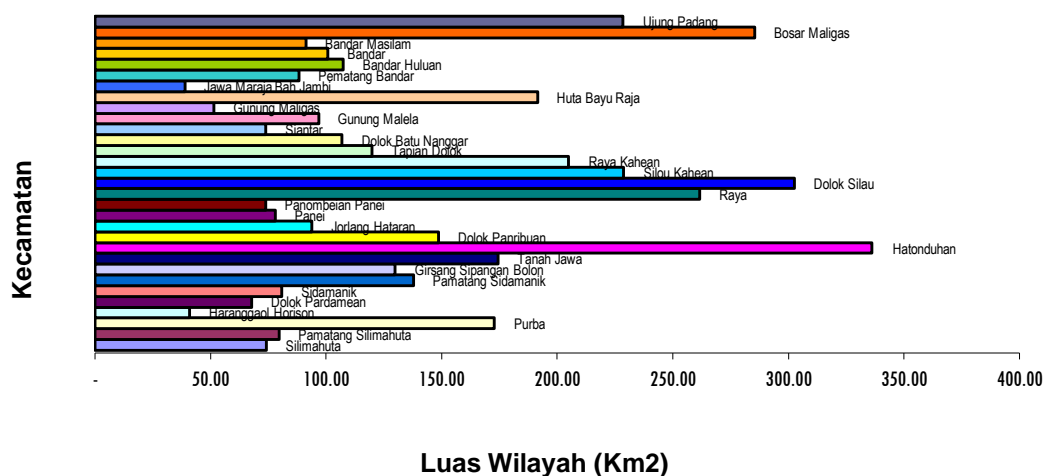
# GAMBARAN UMUM

## 1.1 GEOGRAFIS

Kabupaten Simalungun merupakan salah satu Kabupaten di Provinsi Sumatera Utara yang terletak di bagian Timur Pesisir. Kabupaten Simalungun berbatasan dengan Kabupaten Deli Serdang dan Serdang Bedagai di sebelah utara, Kabupaten Tobasa dan Samosir di sebelah selatan, Kabupaten Karo di sebelah barat, dan di sebelah timur berbatasan dengan Kabupaten Asahan dan Batu Bara, dan Sebelah Tengah berbatasan dengan daerah Kota Pematang Siantar. Letak astronomisnya antara 02°36'-03°18' Lintang Utara dan 98°32'- 99°35' Bujur Timur.

Secara Geografis Kabupaten Simalungun memiliki luas administrasi 4.372,50 km<sup>2</sup> atau 5,99 persen dari luas wilayah Provinsi Sumatera Utara. Dengan luas wilayah tersebut Kabupaten Simalungun merupakan kabupaten terluas ke-3 setelah Kabupaten Tapanuli Selatan (8,26 persen), Kabupaten Mandailing Natal (8,41 persen) dan Kabupaten Langkat (8,58 persen). Kecamatan Hatonduhan merupakan Kecamatan Terluas (336,26 Km<sup>2</sup> atau sekitar 7,69%) dan Terkecil adalah Kecamatan Jawa Maraja Bah Jambi (38,97 km<sup>2</sup> atau sekitar 0,89%). Rata-rata jarak tempuh dari masing-masing kecamatan di Kabupaten Simalungun menuju ibukota Kabupaten adalah 51,42 km, dimana jarak terjauh adalah Kecamatan Ujung Padang 113 km. Secara administratif, Kabupaten Simalungun terdiri dari 32 kecamatan, 386 nagori (desa) dan 27 kelurahan, dengan kecamatan terluas adalah Kecamatan Hatonduhan (7,69 persen) sedangkan kecamatan terkecil adalah Kecamatan Haranggaol (0.94 persen)

Grafik 1.  
Perbandingan Luas Wilayah Kecamatan di Kabupaten Simalungun 2022



Sumber: BPS Kabupaten Simalungun Tahun 2022

Berdasarkan ketinggian, Kabupaten Simalungun berada pada ketinggian 0-1.400 meter di atas permukaan laut dimana 75% lahannya berada pada kemiringan 0-15% dan memiliki letak yang cukup strategis serta berada di kawasan Danau Toba, Parapat.



Secara Klimatologi pada tahun 2021, rata-rata suhu udara mencapai 25,69°C dengan maksimal suhu udara Februari dengan suhu udara sebesar 31,66°C dan terendah pada bulan Januari dengan suhu udara sebesar 20,52°C Selain itu, terdapat 175 hari hujan dengan volume curah hujan sebanyak 288,83 mm. Curah hujan terbesar terjadi pada bulan November yaitu 514 mm dengan hari hujan sebanyak 21 hari. Sedangkan curah hujan paling kecil terjadi pada bulan Februari sebesar 56 mm dengan hari hujan sebanyak 6 hari

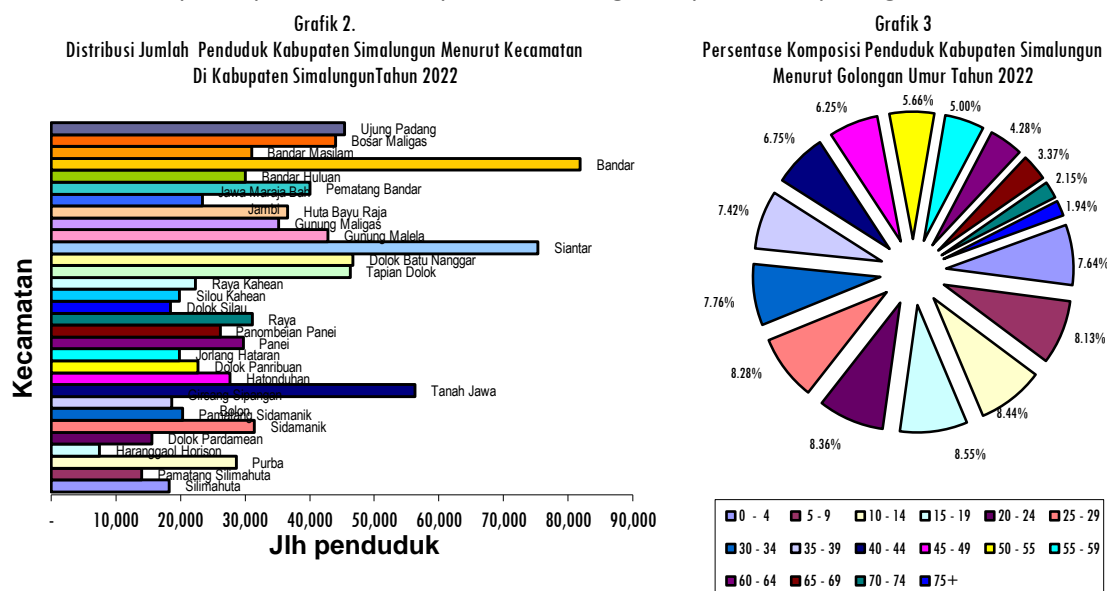
## 1.2 DEMOGRAFIS

### 1.2.1 JUMLAH PENDUDUK

Berdasarkan data BPS Kabupaten Simalungun, Penduduk Simalungun bersumber dari hasil proyeksi penduduk Tahun 2022 sebesar 1.021.615 jiwa yang terdiri dari 513.380 laki-laki dan 508.235 perempuan dengan rasio jenis kelamin 101. Jumlah Rumah tangga 225.701 atau rata-rata penduduk per rumah tangga 3,93 jiwa. Jumlah penduduk terbesar berada di Kecamatan Siantar sebesar 75.325 jiwa sedangkan jumlah penduduk terkecil berada di Kecamatan Haranggaol Horison sebesar 7.475 jiwa.

Dilihat dari kelompok umur penduduk Kabupaten Simalungun pada umumnya berada pada kelompok usia muda (0-24 Tahun) yaitu dengan total prosentase 42,32%, sedangkan komposisi penduduk terkecil berada pada golongan umur diatas 65 tahun dengan persentase 6,70%. Jumlah penduduk umur terbanyak pada umur 15-19 tahun sebanyak 87.329 jiwa, sehingga rasio beban tanggungan (*Dependency ratio*) tahun 2022 meningkat menjadi 46, lebih tinggi dari tahun 2021, dimana rasio beban tanggungan sebesar 45,97.

Gambaran komposisi penduduk Kabupaten Simalungun dapat dilihat pada grafik dibawah ini:



Sumber: BPS Kabupaten Simalungun Tahun 2023

### 1.2.2 IPM, IPKM DAN UMUR HARAPAN HIDUP

Pembangunan manusia di Simalungun terus mengalami kemajuan. Pada tahun 2022, Indeks Pembangunan Manusia (IPM) Simalungun mencapai 73,77. Angka ini meningkat sebesar 0,27 poin atau tumbuh sebesar 0,27 persen dibandingkan tahun 2021. IPM Simalungun lebih tinggi dari IPM Provinsi Sumatera Utara (72,71). Bayi yang lahir di Simalungun pada tahun 2022 memiliki harapan untuk dapat hidup hingga 73,77 tahun, lebih lama 0,27 tahun dibandingkan tahun sebelumnya. Anak-anak yang pada tahun 2022 berusia 7 tahun memiliki harapan dapat menikmati pendidikan selama 12,81 tahun, lebih lama 0,02 tahun dibandingkan dengan tahun 2021. Sementara itu, penduduk usia 25 tahun ke atas



secara rata-rata telah menempuh pendidikan selama 9,63 tahun, lebih lama 0,02 tahun dibandingkan tahun 2021.

### 1.2.3 ANGKA KEMISKINAN

PDRB per kapita Kabupaten Simalungun tahun 2022 sebesar 47,285 triliun. Kategori pertanian, kehutanan dan perikanan merupakan kontributor utama dengan capaian 24,915 triliun (52,99 %) sementara dari kategori perdagangan besar dan eceran, reparasi mobil dan sepeda motor sebesar 7,46 triliun (15,77 %). Untuk melihat produktivitas ekonomi makan digunakan PDRB atas dasar harga konstan pada tahun 2022 sebesar 29,990 triliun dengan kategori transportasi dan pergudangan merupakan pertumbuhan tertinggi sebesar 7,30% diikuti oleh kategori jasa perusahaan sebesar 6,53% kemudian kategori jasa lainnya sebesar 6,03% dan kategori pertanian, kehutanan dan perikanan dan kategori informasi dan komunikasi masing-masing sebesar 5,74%. Imbas pandemi covid 19 yang sudah turun mendorong pertumbuhan yang baik yaitu kategori administrasi pemerintahan pertahanan dan jaminan sosial wajib sebesar 0,76%.

Angka kemiskinan Simalungun pada tahun 2022 sebesar 8,26 % menurun dibandingkan tahun 2021 yaitu 8,81 %. Pada tahun 2022 Upah minimum kabupaten sebesar Rp.2.614.165, Indeks Kedalaman Kemiskinan (P1) dan Indeks Keparahan Kemiskinan (P2) menunjukkan penurunan jika dibandingkan di tahun 2021. Tahun 2022 P1 sebesar 1,65%, P2 sebesar 0,52%. Ini mengindikasikan bahwa rata-rata pengeluaran penduduk miskin cenderung meningkat menjauhi garis kemiskinan dan tingkat ketimpangan pengeluaran penduduk miskin semakin meningkat. Persentase penduduk miskin Simalungun Tahun 2022 berada pada peringkat ke-22 terbanyak di Provinsi Sumatera Utara.

## 1.3 FAKTOR-FAKTOR YANG MEMPENGARUHI KESEHATAN

Secara garis besar status kesehatan dipengaruhi oleh 4 faktor yaitu lingkungan, perilaku/gaya hidup, pelayanan kesehatan dan genetik (keturunan). Faktor lingkungan mempengaruhi sebanyak 45%, perilaku 30%, pelayanan kesehatan 20%, dan faktor keturunan 5%.

### 1.3.1 Lingkungan

Lingkungan sangat bervariasi umumnya digolongkan tiga kategori, yaitu: yang berhubungan dengan aspek fisik misalnya: sampah, air udara, tanah, iklim, perumahan dan sebagainya. Lingkungan yang mendukung gaya hidup bersih juga berperan dalam meningkatkan derajat kesehatan masyarakat. Dalam kehidupan disekitar kita dapat kita rasakan, daerah yang kumuh dan tidak dirawat biasanya banyak penduduknya yang mengidap penyakit seperti gatal-gatal, infeksi saluran pernafasan, dan infeksi saluran pencernaan. Penyakit Demam Berdarah juga dipengaruhi oleh faktor lingkungan. Lingkungan tidak bersih, banyaknya tempat penampungan air yang tidak pernah dibersihkan menyebabkan berkembangnya nyamuk aedes aegypti penyebab demam berdarah meningkat. Hal ini menyebabkan penduduk di sekitar memiliki risiko tergigit nyamuk dan tertular demam berdarah.

### 1.3.2 Prilaku

Perilaku merupakan faktor kedua mempengaruhi derajat kesehatan masyarakat, karena sehat tidaknya lingkungan individu, keluarga dan masyarakat sangat tergantung pada perilaku manusia itu sendiri, selain itu juga dipengaruhi oleh kebiasaan, adat istiadat, kepercayaan, pendidikan, sosial ekonom dan perilaku-prilaku lain yang melekat pada dirinya. Perilaku yang sehat akan menunjang meningkatnya derajat kesehatan, hal ini dapat dilihat dari banyaknya penyakit berbasis perilaku dan gaya hidup. Kebiasaan pola makan yang sehat dapat menghindarkan diri kita dari banyak penyakit, diantaranya penyakit jantung, darah tinggi, stroke, kegemukan, diabetes mellitus dan lain-lain.



### 1.3.3 Pelayanan kesehatan

Ketersediaan fasilitas dengan mutu pelayanan yang baik akan mempercepat perwujudan derajat kesehatan masyarakat. Dengan menyediakan fasilitas pelayanan kesehatan yang bermutu secara merata dan terjangkau akan meningkatkan akses masyarakat kefasilitas pelayanan kesehatan. Ketersediaan fasilitas tentunya harus didukung dengan tersedianya tenaga kesehatan yang merata dan cukup jumlahnya serta memiliki kompetensi di bidangnya. Saat ini pemerintah telah berusaha memenuhi 3 aspek yang sangat terkait dengan upaya pelayanan kesehatan, yaitu upaya memenuhi ketersediaan fasilitas pelayanan kesehatan dengan membangun Puskesmas, Polindes, Pustu dan jejaring lainnya. Pelayanan rujukan juga ditingkatkan dengan munculnya rumah sakit-rumah sakit baru di setiap kabupaten/kota.

### 1.3.4 Keturunan

Banyak penyakit-penyakit yang dapat dicegah, namun sebagian penyakit tidak dapat dihindari, seperti penyakit akibat dari bawaan atau keturunan. Semakin besar penduduk yang memiliki risiko penyakit bawaan akan semakin sulit upaya meningkatkan derajat kesehatan. Oleh karena itu perlu adanya konseling perkawinan yang baik untuk menghindari penyakit bawaan yang sebenarnya dapat dicegah.

Ke empat faktor yang mempengaruhi kesehatan di atas tidak dapat berdiri sendiri, namun saling berpengaruh. Oleh karena itu upaya pembangunan harus dilaksanakan secara simultan dan saling mendukung. Upaya kesehatan yang dilaksanakan harus bersifat komperhensif, hal ini berarti bahwa upaya kesehatan harus mencakup upaya *preventif/promotif, kuratif dan rehabilitatif*.

## 1.4 10 JENIS PENYAKIT TERBESAR

Berdasarkan hasil rekapitulasi laporan Sistem Pencatatan dan pelaporan terpadu Puskesmas (SP2TP) diperoleh gambaran 10 jenis penyakit terbesar di Kabupaten Simalungun tahun 2022 sebagai berikut:

Tabel.1

10 Jenis penyakit terbesar di Kabupaten Simalungun tahun 2022

NO	JENIS PENYAKIT	%
1	Penyakit lainnya	18,15
2	ISPA	17,36
3	Penyakit tekanan darah tinggi	5,99
4	Gastroitis	5,42
5	Penyakit lain dari Saluran Pernafasan	4,93
6	Penyakit pada sistem otot dan jaringan pengikat, reumatik	4,84
7	Penyakit Kulit Alergi	4,79
8	Diare ( termasuk tersangka kolera )	4,45
9	Penyakit tekanan darah rendah (hipotensi)	2,97
10	Kencing Manis (DM)	2,21

Sumber: Rekapitulasi SP2TP tahun 2022

Dari tabel diatas diketahui bahwa beberapa jenis penyakit menular seperti ISPA dan diare masih dominan bahkan TB Paru masuk dalam 10 besar penyakit di Kabupaten Simalungun. Beberapa jenis penyakit tidak menular seperti Hypertensi, Gastroitis dan Diabetes Melitus juga masuk dalam 10 Jenis penyakit terbesar bahkan proporsinya cenderung meningkat. Proporsi kasus lama lebih besar dibandingkan kasus baru yakni 55,57% berbanding 44,43%.



## BAB II

# SARANA KESEHATAN

### 2.1 FASILITAS PELAYANAN KESEHATAN

#### 2.1.1 Rumah Sakit

Jumlah Rumah Sakit adalah 7 RS yang terdiri dari 3 Rumah Sakit Umum Daerah milik Pemerintah daerah; 2 Rumah Sakit Perkebunan milik BUMN; dan 2 Rumah sakit swasta milik yayasan dan perseorangan, sedangkan jumlah tempat tidur sebanyak 566 TT. Jumlah Rumah sakit ini berkurang 1 Unit dari tahun sebelumnya yakni 8 Rumah Sakit. Dengan demikian, Rasio Rumah Sakit terhadap 100.000 penduduk adalah 0,68% atau dengan kata lain, setiap 1 Rumah sakit melayani sekitar 694.698-694.699 jiwa penduduk, meningkat dibanding tahun 2021 (692.571-692.572 jiwa penduduk). Sedangkan daya tampung Rumah sakit terhadap 100.000 jumlah penduduk adalah 0,69%.

#### 2.1.2 Puskesmas dan Jaringannya

Jumlah Puskesmas adalah 46 unit yang terdiri dari 38 Puskesmas rawat jalan dan 8 Puskesmas Perawatan (Rawat Inap) dengan rata-rata 4 tempat tidur. Dengan demikian Rasio Puskesmas terhadap 30.000 Penduduk sebesar 1,53. Angka ini belum memenuhi target Renstra Dinkes Kab. Simalungun 2016-2021 pada akhir tahun 2021 yakni 2/30.000 Penduduk. Dengan kata lain, setiap 1 Puskesmas melayani 22.209-22.210 jiwa penduduk, meningkat dari tahun 2021 setiap 1 Puskesmas melayani 21.820-21.821 jiwa penduduk.

Dari 46 Puskesmas yang ada di 32 Kecamatan, seluruhnya sudah terakreditasi atau 100%, sama dengan tahun 2021. Dengan kata lain seluruh kecamatan sudah memiliki 1 Puskesmas terakreditasi, capaian ini sudah sesuai Renstra Dinkes Kab. Simalungun 2016-2021 yakni Terwujudnya kecamatan yang memiliki minimal 1 Puskesmas yang terakreditasi.

Jumlah Puskesmas Pembantu hingga tahun 2022 adalah 159 unit, atau rasio Puskesmas Pembantu terhadap 10.000 penduduk adalah 1,59 sama dengan tahun 2021. Di Dengan kata lain, setiap 1 (satu) Puskesmas pembantu melayani 6.425-6.426 jiwa Penduduk.

#### 2.1.3 Pos Kesehatan Desa (Poskesdes) dan Polindes

Jumlah Poskesdes sampai akhir tahun 2022 berjumlah 130 Unit, sedangkan jumlah desa/nagori/kelurahan di Kabupaten Simalungun sebanyak 413 Desa/nagori/ kelurahan. Dengan demikian rasio Poskesdes terhadap Nagori/desa/kelurahan adalah 0,31 atau dengan kata lain setiap 1 Poskesdes melayani 3-4 Nagori/desa /kelurahan. Sedangkan jumlah Polindes selama tahun 2022 sebanyak 16 Polindes.

#### 2.1.4 Sarana Pelayanan Lain

Sarana pelayanan kesehatan lainnya mencakup: Rumah Bersalin; Klinik Pratama; Klinik Utama; Balai Pengobatan; Praktik Dokter Bersama; Praktik Dokter Umum Perorangan; Praktik Dokter Gigi Perorangan; Praktik Dokter Spesialis Perorangan; Praktik Pengobatan Tradisional; Bank Darah Rumah Sakit; Unit Transfusi Darah; dan Laboratorium Kesehatan.





Jumlah Klinik Pratama sebanyak 47 Unit; Praktik Dokter Umum Perorangan 50 unit; Praktik Dokter Spesialis Perorangan 3 Unit; Praktik Dokter Gigi Perorangan 6 Unit; dan Laboratorium Kesehatan 1 unit.

Untuk Sarana Produksi dan Distribusi Kefarmasian mencakup Apotek sebanyak 59 Apotek dan Toko Obat sebanyak 138 TOB.

#### 2.1.5 Upaya Kesehatan Bersumberdaya Masyarakat

Upaya Kesehatan Bersumberdaya Masyarakat (UKBM) merupakan salah satu program kesehatan yang menjadi ujung tombak pelaksanaan pelayanan kesehatan bagi masyarakat terutama dalam hal promotif dan preventif, seperti posyandu balita, posyandu lansia, posbindu, dan lainnya. UKBM menggunakan konsep pengelolaan dari, oleh, dan untuk masyarakat. Dengan konsep tersebut diharapkan pelayanan kesehatan semakin dekat dirasakan oleh masyarakat. Namun, sering kali kegiatan UKBM belum terlaksana secara optimal. Ada beberapa faktor yang mengakibatkan kegiatan berjalan kurang optimal misalnya, pelayanan yang tersedia kurang lengkap, antusiasme masyarakat kurang, pengelolaan administrasi belum optimal sampai belum optimalnya pembinaan untuk kader pelaksana kegiatan UKBM.

##### a. Posyandu.

Pada tahun 2022 jumlah Posyandu sebanyak 1.333 Posyandu naik dari tahun 2021 sebanyak 1.332 posyandu. Dari jumlah tersebut hanya 487 posyandu yang aktif atau 36,53%, terendah dalam kurun waktu 5 tahun terakhir yakni 62,80% (2019); 63,96% (2018); 100% (2017); dan 90,99% (2016). Pengelompokan posyandu aktif menurut strata mencakup: 1). Posyandu Pratama 0%; 2). Posyandu Madya atau 44,9%; 3). Posyandu Purnama atau 55%; dan 4). Posyandu Mandiri 0,2%. Dengan demikian persentase Posyandu Purnama dan mandiri adalah 53,12%, terendah dalam 5 tahun terakhir yakni 62,80% (2019); 63,69% (2018); 68,07% (2017) dan 90,99% (2016), namun angka ini telah melampaui target Renstra Dinkes Kab. Simalungun 2016-2021 pada akhir tahun 2021 yakni 40%. Sedangkan Rasio Posyandu Per 100 Balita adalah 1,73, tertinggi dalam kurun waktu 5 tahun terakhir yakni 1,54 (2019); 1,48 (2018); 1,55 (2017) dan 1,49 (2016). Dengan kata lain, setiap Posyandu melayani rata-rata 57-58 Balita.

##### b. Posbindu PTM

Peningkatan prevalensi penyakit tidak menular telah menjadi ancaman yang serius, khususnya dalam perkembangan kesehatan masyarakat. Salah satu strategi yang dikembangkan pemerintah untuk mengendalikan penyakit tidak menular ini, kemudian dikembangkan model Pengendalian Penyakit Tidak Menular (PTM) berbasis masyarakat melalui Pos Pembinaan Terpadu (Posbindu) PTM. Posbindu PTM merupakan bentuk peran serta masyarakat dalam upaya pengendalian faktor risiko secara mandiri dan berkesinambungan.

Jumlah Posbindu di tahun 2022 dan tahun 2021 sama yaitu 325 Posbindu. Meskipun sama namun masih jauh dari Renstra Dinkes Kab. Simalungun 2021-2025 yakni Terwujudnya semua Desa/Kelurahan yang melaksanakan kegiatan Pos Pembinaan Terpadu (Posbindu) PTM.

## 2.2 AKSES DAN MUTU PELAYANAN KESEHATAN

### 2.2.1 Kunjungan Rawat jalan

Pelayanan rawat jalan adalah semua pelayanan kepada pasien untuk observasi, diagnosis, pengobatan dan pelayanan kesehatan lainnya tanpa tinggal dirawat inap.

Jumlah kunjungan rawat jalan yang dilaporkan (Puskesmas, Klinik Pratama, Praktik Mandiri Dokter, Praktik Mandiri Dokter Gigi, Praktik Mandiri Bidan, Fasilitas Pelayanan Kesehatan Tingkat Lanjut seperti Rumah Sakit Umum dan RS Khusus) tahun 2022 adalah sebanyak 529.419 Kunjungan, meningkat dibandingkan tahun 2021 416.363 kunjungan rawat jalan.



Proporsi kunjungan rawat jalan dari berjenis kelamin perempuan lebih besar dibanding laki-laki yakni 50,80% berbanding 49,19%. Dengan kata lain bahwa 50,80% penduduk berjenis kelamin perempuan melakukan kunjungan rawat jalan. Dengan demikian Cakupan rawat jalan tahun 2022 lebih tinggi 27 persen dibandingkan dengan kunjungan rawat jalan di tahun 2021. Capaian angka ini masih diatas target Renstra Dinkes Kab. Simalungun 2016-2021 pada akhir tahun 2021 yakni 41,46%. Jumlah kunjungan rawat jalan diperkirakan lebih besar dari data diatas karena masih banyak Fasilitas Pelayanan Kesehatan Tingkat Pertama dan Fasilitas Pelayanan Kesehatan Tingkat Lanjut yang tidak menyampaikan data kunjungan rawat jalan selama tahun 2020.

### 2.2.2 Kunjungan Rawat inap

Menurut data, jumlah kunjungan rawat inap (Puskesmas dan Rumah sakit) tahun 2022 sebanyak 8.007 kunjungan sementara di tahun 2021 sebanyak 12.198 Kunjungan, menurun drastis jika dibandingkan dengan tahun 2021, hal ini disebabkan kunjungan rawat inap klinik yang ada diwilayah kerja puskesmas tidak melaporkan data kunjungan rawat inapnya.

Proporsi kunjungan rawat inap dari berjenis kelamin perempuan lebih besar dibanding laki-laki yakni 51,43% berbanding 48,57%. Dengan demikian cakupan rawat inap tahun 2022 sebesar 1,48% menurun jika dibandingkan dengan Cakupan rawat inap tahun 2020 adalah 3,64%, tahun 2019 (2,14%); 2018 (2,30%) dan 2017 (2,33%). Seperti halnya kunjungan rawat jalan, jumlah kunjungan rawat inap juga diperkirakan lebih besar dari data diatas karena masih banyak Fasilitas Pelayanan Kesehatan Tingkat Pertama dan Fasilitas Pelayanan Kesehatan Tingkat Lanjut yang tidak menyampaikan data kunjungan rawat inap selama tahun 2020.

### 2.2.3 Kunjungan gangguan jiwa

Upaya kesehatan jiwa menurut UU No.39 tahun 2009 ditujukan untuk menjamin setiap orang dapat menikmati kehidupan kejiwaan yang sehat, bebas dari ketakutan, tekanan, dan gangguan lain yang dapat mengganggu kesehatan jiwa.

Pada tahun 2022 jumlah kunjungan gangguan jiwa sebanyak 1.110 kunjungan, meningkat jika dibandingkan tahun 2021 sebanyak 973 kunjungan. Tahun 2020 jumlah kunjungan gangguan jiwa sebanyak 670 Kunjungan, turun tajam dari tahun 2019 (1.195) dan tahun 2018 (1.213). Proporsi kunjungan gangguan jiwa pada laki-laki lebih besar dari perempuan yakni 55,04% berbanding 44,96%.

### 2.2.4 Angka kematian kasar/Gross Death Rate (GDR) dan Angka kematian murni/Nett Death Rate (NDR) di RS

Indikator yang digunakan untuk menilai kualitas pelayanan medis di rumah sakit adalah GDR dan NDR. GDR (Gross Death Rate) adalah angka kematian kasar , untuk tiap - tiap 1000 penderita keluar baik hidup/ mati. NDR (Net Death Rate) adalah angka kematian >48 jam setelah di rawat untuk tiap - tiap 1000 penderita yang keluar baik hidup / mati. Standar ideal yang ditetapkan Depkes yaitu untuk GDR : <45 per mil dan untuk NDR : <25 per mil

Menurut data, dari 13.164 pasien yang keluar (hidup+mati) dari Rumah sakit, 103 Pasien diantaranya meninggal dunia. Dengan demikian Angka kematian kasar/*Gross Death Rate* (GDR) tahun 2022 per 1000 penderita keluar baik hidup/ mati adalah 7,8 jauh lebih rendah jika dibandingkan GDR sebanyak 21 di tahun 2021 akibat pandemi Covid-19, tahun 2020 GDR(9,63), tahun 2019 (16,29) dan 2018 (17,28). Sedangkan jumlah pasien keluar mati  $\geq$  48 jam dirawat sebanyak 35 orang, di tahun 2021 sebanyak 51 orang di tahun 2020 sebanyak 72 Orang. Dengan demikian Angka kematian murni/*Nett Death Rate* (NDR) per 1000 penderita keluar baik hidup/ mati tahun 2022 adalah 2,6, jauh lebih rendah jika dibandingkan dengan tahun 2021 (5), tahun 2020 (3,16), tahun 2019 (6,82) dan tahun 2018 (6,81).

### 2.2.5 Bed Occupation Rate (BOR); Bed Turn Over (BTO); Turn of Interval (TOI); dan Average Length of Stay (ALOS) di RS



BOR adalah prosentase pemakaian tempat tidur pada satuan waktu tertentu. Indikator ini memberikan gambaran tinggi rendahnya tingkat pemanfaatan tempat tidur rumah sakit. Nilai parameter BOR yang ideal adalah antara 60-85% (Depkes RI, 2005). Berdasarkan jumlah hari perawatan dan jumlah tempat tidur Rumah sakit maka diperoleh angka *Bed Occupation Rate* (BOR) tahun 2022 adalah 31,4% meningkat jika dibandingkan tahun 2021 sebesar 4,08%, tahun 2020 adalah 29,20% dan turun jika dibandingkan 3 tahun sebelumnya yakni 42,70% (2019), 42,28% (2018) dan 35,65% (2017).

BTO adalah frekuensi pemakaian tempat tidur pada satu periode, berapa kali tempat tidur dipakai dalam satu satuan waktu tertentu. Idealnya dalam satu tahun, satu tempat tidur rata-rata dipakai 40-50 kali (Depkes RI, 2005).

Menurut data, BTO tahun 2022 sebanyak 22 kali, naik jika dibandingkan tahun 2021 adalah 17 kali, menurun jika dibandingkan dengan tahun 2020 adalah 38,43 Kali dan 3 tahun sebelumnya yakni 42,66 (2019); dan 46,71 (2018 dan 2017).

TOI adalah rata-rata hari dimana tempat tidur tidak ditempati dari telah diisi ke saat terisi berikutnya. Indikator ini memberikan gambaran tingkat efisiensi penggunaan tempat tidur. Idealnya tempat tidur kosong tidak terisi pada kisaran 1-3 hari (Depkes RI, 2005). Menurut data, TOI tahun 2022 adalah 11 hari menurun jika dibandingkan dengan tahun 2021, TOI sebesar 21 hari, di tahun 2020 sebanyak 6,72 Hari, lebih lama dibandingkan TOI 3 tahun sebelumnya yakni 4,90 (2019); 4,51 (2018) dan 5,03 (2017).

ALOS adalah rata-rata lama rawat seorang pasien. Indikator ini disamping memberikan gambaran tingkat efisiensi, juga dapat memberikan gambaran mutu pelayanan. Secara umum nilai ALOS yang ideal antara 6-9 hari (Depkes, 2005).

Menurut data, ALOS tahun 2022 sebesar 4 hari, naik jika dibandingkan dengan tahun 2021 sebesar 1 hari dan tahun 2020 sebesar 1,96 Hari dan tahun 2019 sebesar 3,02 hari.

#### 2.2.6 Puskesmas dengan ketersediaan obat vaksin & esensial

Sesuai dengan ketentuan dan peraturan Menteri Kesehatan tentang pengadaan obat-obatan pelayanan dasar dengan kategori Sangat-sangat esensial, Sangat Esensial dan esensial. Pada tahun 2022, persentase ketersediaan obat vaksin & esensial di 46 Puskesmas yang ada sudah mencapai 100%, sehingga Persentase ketersediaan obat vaksin & esensial dapat dikatakan 100%. Angka capaian ini telah melampaui target Renstra Dinkes Kab. Simalungun 2016-2021 pada akhir tahun 2021 yakni 90%.



## BAB III

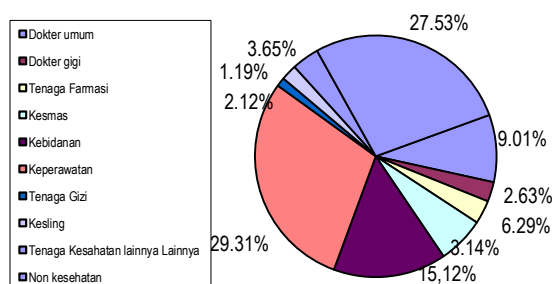
# SUMBER DAYA MANUSIA KESEHATAN

Dalam Permenkes No. 75 tahun 2014 tentang Pusat Kesehatan Masyarakat disebutkan bahwa Tenaga Kesehatan adalah setiap orang yang mengabdikan diri dalam bidang kesehatan serta memiliki pengetahuan dan atau keterampilan melalui pendidikan di bidang kesehatan yang untuk jenis tertentu memerlukan kewenangan untuk melakukan upaya kesehatan. Tenaga kesehatan dimaksud meliputi: dokter atau dokter layanan primer; dokter gigi; perawat; bidan; tenaga kesehatan masyarakat; tenaga kesehatan lingkungan; ahli teknologi laboratorium medik; tenaga gizi; tenaga kefarmasian; dan tenaga non kesehatan.

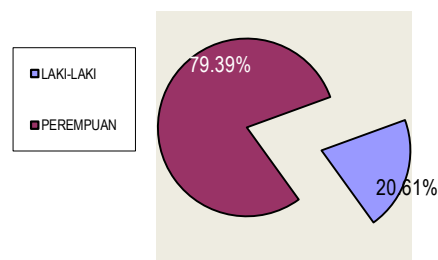
Jumlah tenaga kesehatan yang bertugas di lingkungan Dinas Kesehatan Kabupaten dan Puskesmas sampai akhir tahun 2022 1.606 orang dengan rincian 1.169 PNS dan 437 Non PNS dan tenaga kesehatan di seluruh Rumah Sakit yang dilaporkan berjumlah 802 orang, dengan demikian jumlah seluruh tenaga kesehatan di Kabupaten Simalungun yang dilaporkan sebanyak 2.408 orang sementara di tahun 2021 tenaga kesehatan di lingkungan Dinas Kesehatan Kabupaten dan Puskesmas sebanyak 1.588 dengan rincian 1.152 PNS dan 426 Non PNS. Sedangkan tenaga kesehatan di seluruh Rumah Sakit yang dilaporkan berjumlah 798 Orang. Dengan demikian jumlah tenaga kesehatan di Kabupaten Simalungun tahun 2021 diperkirakan sebanyak 2.386 Orang.

Proporsi tenaga kesehatan tahun 2022 Kabupaten Simalungun menurut jenis tenaga kesehatan dapat dilihat pada grafik berikut ini.

Grafik.4  
Proporsi Jenis Tenaga Kesehatan di lingkungan Dinas Kesehatan menurut pendidikan Kabupaten Simalungun Tahun 2022



Grafik.5  
Proporsi Jenis Tenaga Kesehatan di lingkungan Dinas Kesehatan menurut jenis kelamin Kabupaten Simalungun Tahun 2022



Dari grafik 4 terlihat bahwa urutan terbesar jenis tenaga kesehatan adalah Perawat (29,31), Bidan (15,12%); dr.umum (9,01%); Tenaga kefarmasian (6,29%); tenaga kesehatan lainnya (3,65%) kesmas (3,14%) dr.gigi (2,63%) kesling (2,12%) dan gizi (1,19%) dan Non Kesehatan sebesar 27,53 %. Mayoritas Tenaga kesehatan yang bertugas di lingkungan Dinas Kesehatan dan Puskesmas beserta Rumah Sakit adalah berjenis kelamin perempuan yakni sebesar 79,39%.



Apabila seluruh tenaga kesehatan di Kabupaten Simalungun ini dibandingkan dengan 100.000 Penduduk, maka rasionya adalah 157,20 turun jika dibandingkan di tahun 2021 237,71 di tahun

2020 258,22; Rasio tenaga kesehatan terhadap jumlah penduduk dapat dirinci sebagai berikut:

### *3.2.1 Rasio dokter spesialis, dokter umum dan dokter gigi*

Rasio Dokter (spesialis+umum) terhadap 100.000 Penduduk adalah 24,75 lebih tinggi dari tahun 2021 (22,11); tahun 2020 (23,63); tahun 2019 (23,04), dengan rincian: 1). Ratio dokter spesialis 8,02; dan 2). Rasio dokter umum 16,73. Sedangkan rasio Dokter Gigi (termasuk Dokter Gigi Spesialis) adalah 4,11.

### *3.2.2 Rasio tenaga kefarmasian*

Rasio tenaga kefarmasian (tenaga teknis kefarmasian: analis farmasi, asisten apoteker, dan sarjana farmasi serta Apoteker) terhadap 100.000 Penduduk adalah 7,92 turun dari tahun 2021 (9,16) dan di tahun 2020 (7,98) dengan rincian rasio apoteker 2,63 dan tenaga teknis kefarmasian 5,29.

### *3.2.3 Rasio tenaga kesehatan masyarakat dan Tenaga Sanitasi*

Rasio tenaga Kesehatan Masyarakat terhadap 100.000 Penduduk adalah 8,61 turun di tahun 2021 (9,16) di tahun 2020 (9,29) turun dari tahun 2019 (12,44). Sedangkan rasio Tenaga Kesehatan Lingkungan terhadap 100.000 Penduduk adalah 4,34; lebih tinggi dari tahun 2019 (3,23).

### *3.2.4 Rasio tenaga Bidan dan tenaga Perawat*

Rasio tenaga Bidan terhadap 100.000 Penduduk adalah 132,69; naik drastis dari tahun 2019 (109,9), sedangkan Rasio Perawat 69,48; lebih tinggi dari tahun 2019 (63,83).

### *3.2.5 Rasio tenaga gizi*

Rasio tenaga gizi (nutrisionis dan dietisien ) terhadap 100.000 Penduduk adalah 6,06; lebih rendah dari tahun 2019 (7,72).

### *3.2.6 Rasio Tenaga Teknik Biomedika, keterampilan fisik dan keteknisan medis*

Rasio Tenaga Ahli Laboratorium Medik terhadap 100.000 Penduduk adalah 4,85 sedangkan rasio Tenaga Teknik Biomedika Lainnya adalah 1,92. Rasio tenaga keterampilan fisik adalah 0,61; sedangkan rasio tenaga keteknisan medis adalah 1,92.



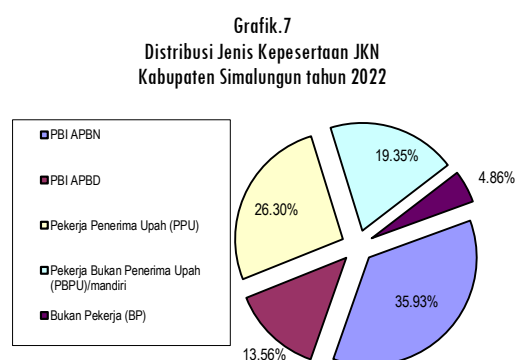
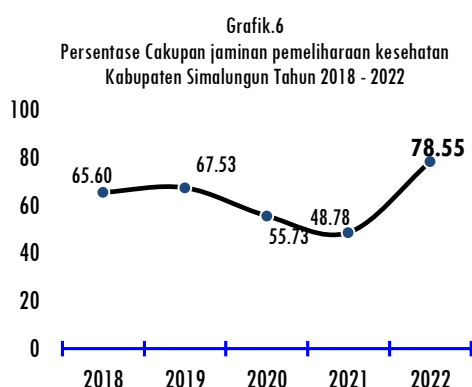
## BAB IV

# PEMBIAYAAN KESEHATAN

### 4.1 JAMINAN PEMELIHARAAN KESEHATAN

Dalam Peraturan Presiden Republik Indonesia Nomor 12 Tahun 2013 Tentang Jaminan Kesehatan disebutkan bahwa Jaminan Kesehatan adalah jaminan berupa perlindungan kesehatan agar peserta memperoleh manfaat pemeliharaan kesehatan dan perlindungan dalam memenuhi kebutuhan dasar kesehatan yang diberikan kepada setiap orang yang telah membayar iuran atau iurannya dibayar oleh pemerintah. Peserta Jaminan Kesehatan meliputi: PBI dan Non PBI. Peserta PBI meliputi orang yang tergolong fakir miskin dan orang tidak mampu, sedangkan peserta Non PBI adalah peserta yang tidak tergolong fakir miskin dan orang tidak mampu meliputi: Pekerja Penerima Upah dan anggota keluarganya; Pekerja bukan penerima upah dan anggota keluarganya; serta bukan Pekerja dan anggota keluarganya

Menurut data, jumlah penduduk Kabupaten Simalungun yang telah menjadi peserta JKN adalah sebanyak 802.512 jiwa di tahun 2021 berjumlah 489.641 meningkat sebanyak 24,21% Jumlah tersebut meliputi: Peserta PBI (APBN; APBD) sebanyak 397.151 Jiwa, dan peserta Non PBI sebanyak 405.361 Jiwa. Dengan demikian Cakupan jaminan pemeliharaan kesehatan tahun 2022 78,55%, tertinggi di tahun 2022 dalam kurun waktu 5 tahun tahun terakhir yakni 78,55% (2022), 48,78% (2021), 55,73% (2020) 67,53% (2019); 65,60% (2018). Angka capaian ini masih jauh dari target Renstra Dinkes Kab. Simalungun 2016-2021 pada akhir tahun 2021 yakni 100%. Diperkirakan angka capaian ini jauh lebih besar, karena beberapa jenis asuransi lain datanya sulit diperoleh



Dari grafik terlihat bahwa jenis kepesertaan JKN berupa PBI APBN adalah yang paling besar proporsinya dibanding dengan jenis kepesertaan JKN lainnya yakni 36,93%, Pekerja Penerima Upah (PPU) (26,30%) diikuti Pekerja Bukan Penerima Upah (PBPU)/mandiri (19,35%), PBI APBD (13,56%) dan Bukan Pekerja (BP) (4,86%).

### 4.2 PEMANFAATAN DANA DESA UNTUK KESEHATAN

Upaya peningkatan pemberdayaan masyarakat di bidang kesehatan salah satunya dapat diwujudkan melalui keaktifan Upaya Kesehatan Bersumberdaya Masyarakat (UKBM) sebagai wahana pemberdayaan masyarakat yang dibentuk atas dasar kebutuhan masyarakat, dikelola oleh, dari, untuk dan bersama masyarakat. Sejalan dengan kebijakan yang telah ditetapkan bahwa Pemerintah secara berjenjang sesuai dengan kewenangannya, berkewajiban untuk



memberdayakan dan mendorong peran serta masyarakat dalam upaya kesehatan agar masyarakat hidup sehat. Salah satu upaya Pemerintah tersebut, dengan menetapkan prioritas penggunaan Dana Desa untuk pembangunan dan pemberdayaan masyarakat desa khususnya bidang kesehatan.

Menurut data yang bersumber dari BPMN Simalungun diketahui bahwa dari 386 Desa/Nagori yang ada, seluruhnya telah memanfaatkan dana desa untuk kesehatan. Dengan demikian persentase dana desa yang dimanfaatkan untuk kesehatan adalah 100%, sama dengan tahun 20 (100%).

#### 4.3 ANGGARAN KESEHATAN

Pada tahun 2022 total anggaran yang dialokasikan pada Dinas Kesehatan dan 3 Rumah Sakit Umum Daerah di Kabupaten Simalungun berjumlah 338.340.976.348 yang mencakup Belanja Operasional 232.789.695.942, Belanja Modal 28.680.242.660, Belanja Dana Alokasi Khusus 76.871.037.746, Belanja Dana Alokasi Khusus Non Fisik 41.459.202.000.

Jumlah anggaran kesehatan ini meningkat 15,35% dibandingkan tahun 2021 (Rp.248.280.109.954). Peningkatan anggaran kesehatan disebabkan bertambahnya dana bersumber APBD tahun 2022.

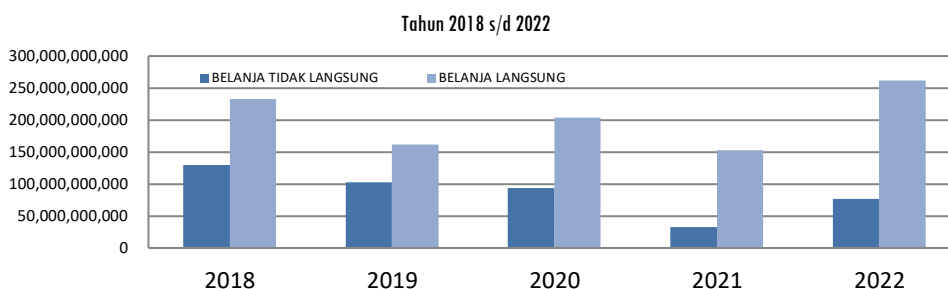
Tabel 2  
Distribusi pengalokasian anggaran Kesehatan di Kabupaten Simalungun menurut sumber dana Tahun 2022

No.	JENIS BELANJA & SUMBER DANA	JUMLAH ( Rp)	Persentase (%)
1.	APBD Kab/Kota	<b>338.340.976.348</b>	
	• Belanja Operasional	232.789.695.942	68,80 %
	• Belanja Modal	28.680.242.660	8,48%
	• DAK	76.871.037.746	22,72%
	<b>JUMLAH</b>	<b>297.666.692.984</b>	<b>100 %</b>

Dari tabel 2 diatas terlihat bahwa 68,80% untuk belanja operasional, 8,48% belana modal dan DAK sebesar 22,72%.

Sejak tahun 2018 sampai 2022 jumlah anggaran belanja langsung lebih besar dari belanja tidak langsung, hal ini dapat dilihat pada grafik berikut.

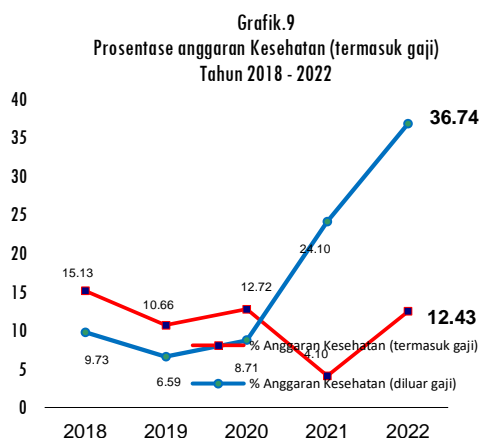
Grafik.8  
Perbandingan Belanja Langsung dengan Tdk Langsung Sektor Kesehatan



#### 4.4 APBD KESEHATAN DAN ANGGARAN KESEHATAN PERKAPITA

Menurut UU No. 36 tahun 2009 Tentang kesehatan disebutkan bahwa pembiayaan kesehatan bertujuan untuk penyediaan pembiayaan kesehatan yang berkesinambungan dengan jumlah yang mencukupi, teralokasi secara adil, dan termanfaatkan secara berhasil guna dan berdaya guna untuk menjamin terselenggaranya pembangunan kesehatan agar meningkatkan derajat kesehatan masyarakat setinggi-tingginya. Pasal 171 Undang-undang tersebut mengamanatkan bahwa besaran anggaran kesehatan Pemerintah dialokasikan minimal sebesar 5% (lima persen) dari anggaran pendapatan dan belanja negara di luar gaji. Sedangkan untuk pemerintah daerah provinsi, kabupaten/kota besaran anggaran kesehatan dialokasikan minimal 10% (sepuluh persen) dari anggaran pendapatan dan belanja daerah di luar gaji.

Grafik berikut ini akan menggambarkan persentase alokasi anggaran kesehatan (termasuk gaji dan diluar gaji) dibandingkan dengan total APBD serta anggaran kesehatan per-kapita/tahun dalam kurun waktu 5 tahun terakhir.



Dari grafik 9 diatas terlihat persentase anggaran Kesehatan dalam kurun waktu 2018-2022 cenderung meningkat walaupun persentase anggaran Kesehatan termasuk gaji tetap terhadap total APBD Kabupaten tahun 2022 adalah 12,43%, namun bila dibandingkan dengan belanja langsung saja maka persentase anggaran Kesehatan terhadap total APBD baru mencapai 14,10%. Capaian angka ini sudah memenuhi amanat UU No.36 tahun 2009 yakni 10%. Untuk anggaran kesehatan per-kapita tahun 2022 mencapai 338.340.976.348, naik jika dibandingkan 2021 tahun Rp. 248.280.109.954 dan tahun 2020 mencapai Rp. 300.598,73,-





## BAB V

# KESEHATAN KELUARGA

Sasaran dari Program Indonesia Sehat adalah meningkatnya derajat kesehatan dan status gizi masyarakat melalui upaya kesehatan dan pemberdayaan masyarakat yang didukung dengan perlindungan finansial dan pemerataan pelayanan kesehatan. Salah satu sasaran dimaksud adalah meningkatnya status kesehatan dan gizi ibu dan anak.

Untuk mendukung upaya peningkatan status kesehatan dan gizi ibu dan anak, maka Kementerian Kesehatan menetapkan strategi pembangunan kesehatan melalui Program Pendekatan Keluarga. Pendekatan keluarga adalah salah satu cara Puskesmas untuk meningkatkan jangkauan sasaran dan mendekatkan/meningkatkan akses pelayanan kesehatan di wilayah kerjanya dengan mendatangi keluarga di wilayah kerjanya.

Sebagai penanda status kesehatan sebuah keluarga, maka disepakati 12 indikator utama yakni: 1). Keluarga mengikuti program Keluarga Berencana (KB); 2). Ibu melakukan persalinan di fasilitas kesehatan; 3). Bayi mendapat imunisasi dasar lengkap; 4). Bayi mendapat air susu ibu (ASI) eksklusif; 5). Balita mendapatkan pemantauan pertumbuhan; 6). Penderita tuberkulosis paru mendapatkan pengobatan sesuai standar; 7). Penderita hipertensi melakukan pengobatan secara teratur; 8). Penderita gangguan jiwa mendapatkan pengobatan dan tidak ditelantarkan; 9). Anggota keluarga tidak ada yang merokok; 10). Keluarga sudah menjadi anggota Jaminan Kesehatan Nasional (JKN); 11). Keluarga mempunyai akses sarana air bersih; dan 12). Keluarga mempunyai akses atau menggunakan jamban sehat.

Untuk menggambarkan berbagai indikator kesehatan termasuk 12 indikator utama kesehatan keluarga tersebut, maka sebahagian akan disajikan dalam bab ini, dan sebahagian lagi dalam bab 6.

### 5.1 KESEHATAN IBU

#### 5.1.1 Jumlah lahir hidup dan lahir mati

Lahir hidup (*live birth*) adalah anak yang dilahirkan hidup (menunjukkan tanda-tanda kehidupan) pada saat dilahirkan, tanpa memperhatikan lamanya di kandungan, walaupun akhirnya meninggal dunia. Suatu kelahiran disebut "lahir hidup" (*live birth*) apabila pada waktu lahir terdapat tanda-tanda kehidupan, misalnya menangis, bernafas, jantung berdenyut. Jika tidak ada tanda-tanda kehidupan tersebut disebut "lahir mati" (*still birth*) yang tidak diperhitungkan sebagai kelahiran dalam fertilitas.

Selama tahun 2022 jumlah kelahiran hidup sebanyak 13.488 orang, tahun 2021 13.742, tahun 2020 jumlah kelahiran hidup sebanyak 16.417 Orang, turun sekitar dari 17,84 % dari tahun. Persentase kelahiran hidup laki-laki lebih besar dibandingkan perempuan yakni 50,05 % berbanding perempuan 49,95%. Sedangkan jumlah lahir mati tahun 2022 sebanyak 8 orang, turun 32 % dari jumlah lahir mati di tahun 2021 sebanyak 25 orang, tahun 2020 sebanyak 1 Orang.

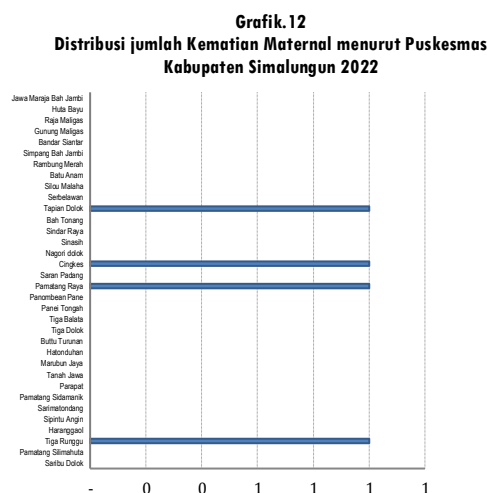
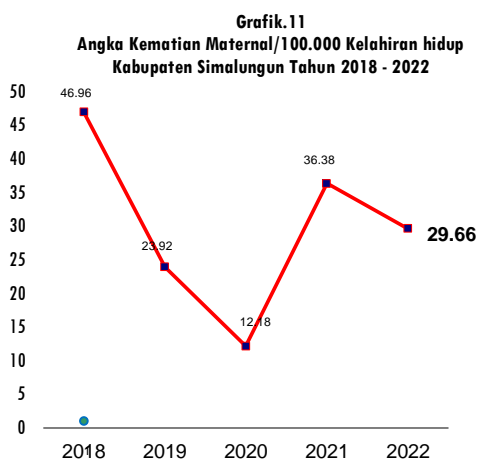
#### 5.1.2 Angka Kematian Ibu Maternal

Angka kematian Ibu Maternal mencakup kematian Ibu hamil, Ibu bersalin dan Ibu Nifas. Menurunnya Angka Kematian Ibu Maternal dapat menggambarkan meningkatnya kesadaran masyarakat terhadap perlunya perilaku hidup sehat dan meningkatnya tingkat kesehatan ibu dan status gizi. Rendahnya AKI juga menggambarkan peningkatan pelayanan kesehatan terutama kepada ibu hamil. Penyebab utama kematian ibu maternal adalah: Perdarahan



parah (sebagian besar perdarahan pasca salin); infeksi (biasanya pasca salin); Tekanan darah tinggi saat kehamilan (*preeclampsia/eclampsia*); Partus lama/macet; dan Aborsi yg tdk aman.

Jumlah kematian Ibu Maternal tahun 2022 sebanyak 4 orang, turun 20 % dari jumlah kematian ibu maternal tahun 2021 yaitu sebanyak 5 orang, jauh lebih rendah di tahun 2020 sebanyak 2 Orang Dengan demikian persentase angka kematian Ibu Maternal tahun 2022 adalah 29,66% per 100.000 kelahiran hidup, tahun 2021 36,,38% per 100.000 kelahiran hidup. Angka kematian ibu maternal ini masih jauh dibawah target indikator SDGs (2030) yakni 70 per 100.000 kelahiran hidup.



Dari grafik diatas terlihat bahwa angka kematian ibu maternal dalam 5 tahun terakhir terus mengalami penurunan. Seluruh kematian ibu maternal terjadi kelompok umur 20-34 tahun pada saat persalinan yang disebabkan pendarahan..

### 5.1.3 Kunjungan Ibu hamil K1 dan K4

Kunjungan ibu hamil K1 adalah kunjungan ibu hamil yang pertama kali pada masa kehamilan. Cakupan K1 di bawah 70% (dibandingkan jumlah sasaran ibu hamil dalam kurun waktu satu tahun) menunjukkan keterjangkauan pelayanan antenatal yang rendah, yang mungkin disebabkan oleh pola pelayanan yang belum cukup aktif. Rendahnya K1 menunjukkan bahwa akses petugas kepada ibu masih perlu ditingkatkan. Sedangkan Kunjungan Ibu hamil K4 adalah proporsi kelahiran yang mendapat pelayanan kesehatan ibu hamil selama 4 kali yakni sekali dalam triwulan pertama, sekali dalam triwulan kedua dan dua kali dalam triwulan ketiga yang dilakukan oleh Bidan dan atau Dokter dan atau Dokter Spesialis Kebidanan baik yang bekerja di fasilitas pelayanan kesehatan pemerintah maupun swasta yang memiliki Surat Tanda Register (STR).

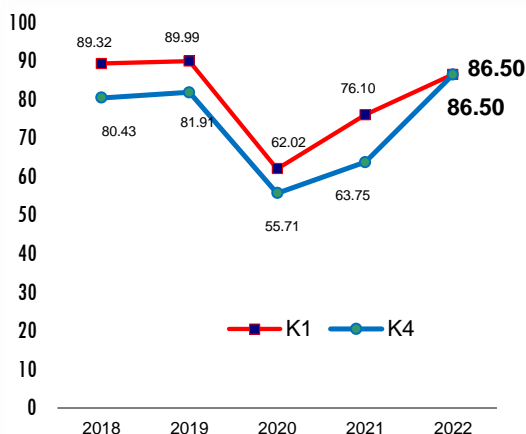
Menurut data, jumlah sasaran Ibu hamil tahun 2022 adalah 16.338, yang telah mendapatkan pelayanan K1 adalah 85,5% (14.123 ibu hamil), tahun 2021 adalah 76,10% (13.712) ibu hami. Dengan demikian cakupan K1 adalah 86,5%, meningkat jika dibandingkan tahun 2021 dan menurun dibandingkan 3 tahun sebelumnya yakni 89,99% (2019); 89,32% (2018). Angka ini juga masih jauh dibawah target Renstra 2016-2021 yakni 95% pada akhir tahun 2021.

Jumlah ibu hamil yang telah mendapatkan pelayanan K4 sebanyak 14.123 Bumil, tahun 2021 11.487 Bumil. Dengan demikian cakupan K4 tahun 2022 sebesar 86,5%, merupakan capaian tertinggi dalam kurun waktu 5 tahun terakhir, tahun 2021 sebesar 63,75 tahun 2020 sebesar 63,76%, 81,91% (2019); 80,43% (2018). Angka ini juga masih belum mencapai target Renstra 2016-2021 yakni 90% pada akhir tahun 2021.

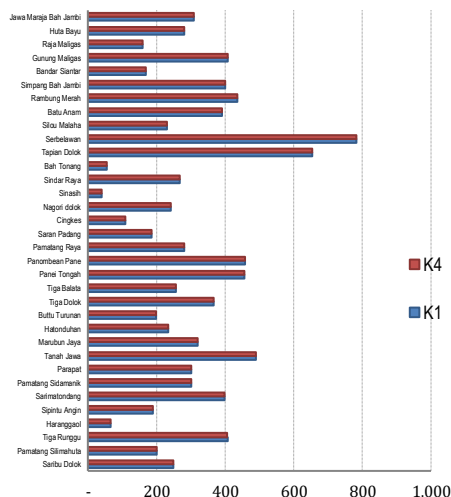
Pada grafik berikut disajikan persentase kunjungan K1 dan K4 dalam kurun waktu 5 tahun terakhir dan penyebarannya menurut Puskesmas tahun 2022.



Grafik.13  
Persentase Kunjungan K1 dan K4  
Kabupaten Simalungun Tahun 2018 - 2022



Grafik.14  
Distribusi Kunjungan K1 dan K4  
Kabupaten Simalungun tahun 2022



#### 5.1.4 Imunisasi Td2+

Manfaat imunisasi TT ibu hamil adalah 1). Melindungi bayinya yang baru lahir dari tetanus neonatorum dan 2). Melindungi ibu terhadap kemungkinan tetanus apabila terluka. Imunisasi TT bisa diberikan pada bumil pada trimester I a/d trimester III. Untuk memberikan proteksi terus menerus terhadap penyakit Difteri dan Tetanus, maka vaksin Td diberikan sebagai imunisasi ulangan (*booster*).

Menurut data jumlah ibu hamil yang telah mendapat imunisasi tetanus difteri (Td1) adalah 3.787 bumil, Td2 sebanyak 3.375 bumil, Td3 1.005 bumil, Td4 sebanyak 1.697 bumil, Td5 sebanyak 3.717 bumil sehingga jumlah bumil yang mendapatkan imunisasi Td2+ sebanyak 9.724, di tahun 2021 mendapat Imunisasi tetanus difteri (Td1) adalah 6.204 Bumil; Td2 6.098 Bumil; Td3 1.651 Bumil, Td4 2.150 Bumil; dan Td5 2.802 Bumil sehingga jumlah Bumil yang telah mendapatkan imunisasi Td2+ (Td2,Td3,Td4 dan Td5) sebanyak 7.677 Bumil, Dengan demikian Persentase Ibu Hamil dengan Imunisasi Td2+ meningkat 14.09%, dibandingkan tahun 2021 (45,41%).

Jumlah WUS (kelompok umur 15-39 tahun) yang hamil dan tidak hamil sebanyak 151.461 orang, dari jumlah tersebut yang mendapatkan imunisasi Td1 sebanyak 89 orang (0,05%), Td2 76 orang (0,05%), Td3 23 orang (0,01%), Td4 58 orang (0,03%), Td5 68 orang (0,04%). Diyakini data ini tidak akurat karena hanya 5 Puskesmas saja yang menyampaikan laporannya, dan mestinya untuk mendapatkan Td5 harus melalui Td1, Td2, Td3, Td4 terlebih dahulu.

#### 5.1.5 Ibu hamil mendapat tablet tambah darah (TTD)

Anemia adalah rendahnya kadar zat besi dalam darah. Ini dapat terjadi selama kehamilan ketika tubuh ibu memerlukan lebih banyak zat besi. Anemia membuat perempuan jauh lebih rentan untuk sakit dan meninggal. Namun demikian, mereka dapat mengganti kekurangan zat besi tersebut jika mereka mendatangi sarana kesehatan dimana mereka menerima suplemen zat besi (Fe).

Pada tahun 2022 jumlah ibu hamil yang mendapatkan Fe3 (90 Tablet) sebanyak 14.622, cakupan ibu hamil yang mengkonsumsi sebesar 90 %. Tahun 2021 13.219 ibu hamil (71,01%), tahun 2020 jumlah ibu hamil yang mendapatkan Fe3 (90 Tablet) sebanyak 13.410 Bumil

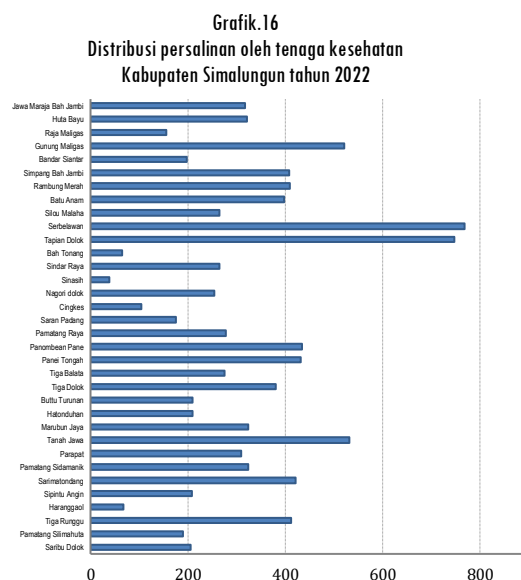
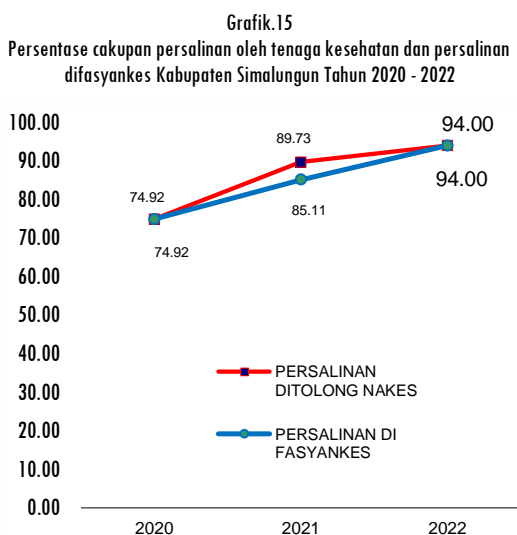
(74,26%). Dengan demikian cakupan ibu hamil yang mendapat Tablet Tambah Darah di tahun 2022 sebesar 90% tertinggi dalam 3 tahun terakhir. Angka capaian ini masih jauh dari target Renstra 2016-2021 yakni 98% pada akhir tahun 2021.

### 5.1.6 Persalinan ditolong Tenaga kesehatan dan di Fasyankes

Pelayanan persalinan sesuai standar adalah persalinan yang dilakukan oleh Bidan dan atau Dokter dan atau Dokter Spesialis Kebidanan yang bekerja di fasilitas pelayanan kesehatan Pemerintah maupun Swasta yang memiliki Surat Tanda Register (STR) baik persalinan normal dan atau persalinan dengan komplikasi.

Pada tahun 2022 jumlah ibu bersalin/nifas adalah 15.594 ibu bersalin/nifas. Dari 15.594 ibu bersalin/nifas, 14.664 ibu bersalin/nifas di fasyankes, tahun 2021 ada 14.046 persalinan, 12.604 ditolong oleh nakes, 11.955 ibu bersalin di fasyankes. Di tahun 2020 jumlah ibu bersalin/nifas adalah 17.238 Bulin. Dari jumlah ibu bersalin/nifas tersebut, 12.914 Bulin persalinannya ditolong oleh tenaga kesehatan dan persalinan di fasyankes. Di tahun 2022 cakupan persalinan oleh tenaga kesehatan dan persalinan di fasyankes masing-masing adalah 94%. Untuk Cakupan persalinan oleh tenaga kesehatan ini lebih tinggi jika dibandingkan dengan tahun 2021 (85,11%), tahun 20220 (74,92%). Angka cakupan persalinan oleh tenaga kesehatan dan persalinan di fasyankes tahun 2022 sudah melampaui target Renstra 2016-2021 yakni 85% pada akhir tahun 2021.

Grafik berikut menggambarkan prosentase cakupan persalinan oleh tenaga kesehatan dan persalinan di fasyankes dalam kurun waktu 3 tahun terakhir serta distribusinya selama tahun 2022 menurut Puskesmas.



### 5.1.7 Pelayanan Ibu Nifas

Pelayanan kesehatan masa nifas dimulai dari 6 jam sampai 42 hari setelah melahirkan yaitu mencakup: Pelayanan nifas pertama pada periode 6 jam sampai 3 hari setelah melahirkan (KF1); Periode 7 sampai 28 hari setelah melahirkan (KF2); dan periode 29 sampai 42 hari setelah melahirkan (KF3).

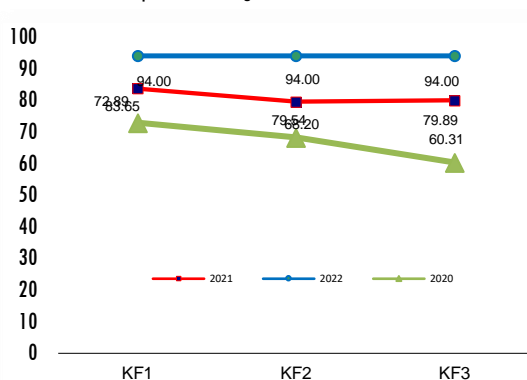
Pada tahun 2022 jumlah ibu nifas diperkirakan sebanyak 15.594 ibu, dari 15.593 ibu nifas ini yang mendapatkan pelayanan kesehatan nifas secara lengkap sebanyak 14.664 ibu nifas (94%). Di tahun 2021 dari 14.046 ibu nifas ada 11.221 (79,89%) ibu bersalin yang mendapatkan pelayanan kesehatan nifas (KF3). Di tahun 2020 jumlah ibu nifas diperkirakan sebanyak 17.238 ibu nifas, yang sudah mendapatkan pelayanan kesehatan nifas (KF3) adalah



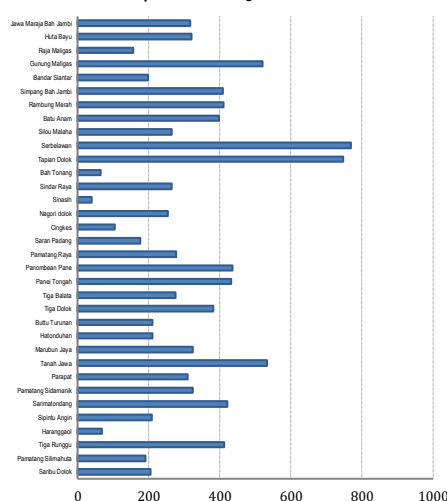
10.397 (60,31%) ibu nifas, terendah dalam kurun waktu 5 tahun terakhir yakni 73,27% (2019); 78,85% (2018); dan 86,32% (2017) dan 84,31% (2016).

Di tahun 2022 Jumlah ibu nifas yang mendapatkan pelayanan yang dimulai dari KF1 hingga KF3 seharusnya tetap, namun ternyata masih ada *drop-out* sebesar 930 Orang atau 6 %. Tren penurunan angka *drop-out* ini selalu terjadi setiap tahun seperti tergambar pada grafik berikut ini :

Grafik.17  
Tren penurunan cakupan Pelayanan nifas mulai dari KF1 hingga KF3 Kabupaten Simalungun Tahun 2020 - 2022



Grafik.18  
Distribusi cakupan Pelayanan nifas KF3 menurut Puskesmas Kabupaten Simalungun tahun 2022



### 5.1.8 Ibu Nifas Mendapat Vitamin A

Manfaat vitamin A untuk ibu nifas sangat penting. Kondisi pemenuhan vitamin A harus sangat diperhatikan terlebih saat seseorang tengah menyusui/masa nifas. Jika kondisi ibu tidak memenuhi standar dan beresiko kekurangan vitamin A maka anaknya secara otomatis akan beresiko kekurangan vitamin A pula. Ibu menyusui membutuhkan vitamin A yang tinggi bagi produksi ASI.

Menurut data, di tahun 2022 ada ibu nifas yang mendapatkan vitamin A ada 14.644 (94%)ibu nifas yang mendapatkan vitamin A, tahun 2021 ada 12.284 (87,46%) ibu nifas yang mendapatkan vitamin a, di tahun 2020 ada 10.169 (58,99%) Ibu Nifas yang mendapatkan vitamin A, sehingga cakupan ibu nifas di tahun 2022 merupakan capaian tertinggi jika dibandingkan dengan tahun 2021 dan tahun 2020.

### 5.1.9 Penanganan komplikasi kebidanan

Pada dasarnya kehamilan dan persalinan merupakan suatu proses yang alami ketika berlangsung secara normal, namun telah diperkirakan bahwa sekitar 20% dari ibu hamil akan mengalami komplikasi kebidanan. Oleh karena itu ibu hamil harus berada sedekat mungkin pada sarana pelayanan yang mampu memberi pelayanan obstetri dan neonatal emergensi dasar PONED. Penanganan komplikasi merupakan indikator yang dipakai untuk melihat seberapa besar kemampuan sarana pelayanan kesehatan dalam menangani kasus kegawatdaruratan. Pengertian dari penanganan komplikasi itu sendiri adalah penanganan terhadap komplikasi/kegawatdaruratan yang mendapat pelayanan kesehatan sampai selesai (tidak termasuk kasus yang dirujuk untuk mendapatkan pelayanan lebih lanjut). I.

Pada tahun 2022 jumlah ibu hamil 16.336 ibu hamil, diperkirakan ada sekitar 3.286 ibu hamil yang mengalami komplikasi kebidanan, tahun 2021 jumlah ibu hamil 18.116, diperkirakan sekitar 3.623 ibu hamil yang mengalami komplikasi kebidanan, di tahun 2020 jumlah ibu hamil adalah 18.058 Bumil, dan diperkirakan 20% atau 3.612 Bumil diantaranya adalah Bumil dengan komplikasi. Di tahun 2022 dari perkiraan ibu hamil yang mengalami komplikasi kebidanan 3.286 hanya 2.864 (87,15%) ibu hamil yang ditangani komplikasinya di tahun 2021



ada 1.104 (30,47%) ibu hamil yang komplikasinya ditangani. Di tahun 2020 ada 1.192 (33%) Dari jumlah tersebut baru 1.192 Bumil atau 33% yang mendapatkan penanganan komplikasi kebidanan. Di tahun 2022 ibu hamil yang komplikasi ditangani meningkat jika dibandingkan tahun 2021 dan tahun 2020. Angka pembilang (jumlah Bumil komplikasi) menggunakan data perkiraan (20% dikalikan dengan jumlah seluruhnya Ibu hamil).

#### 5.1.10 *Peserta KB aktif*

Menurut data, jumlah peserta KB aktif tahun 2022 ada 47.722 peserta, di tahun 2021 ada sejumlah 74.362 peserta, di tahun 2020 jumlah peserta KB aktif tahun 2020 sebanyak 53.470 Orang, sedangkan jumlah PUS di tahun 2022 sebanyak 113.801 PUS. Dengan demikian persentase peserta KB aktif adalah 41,9%, tahun 2021 54,43, tahun 2020 34,13%. Tahun 2020 capaian terendah angka dalam kurun waktu 5 tahun terakhir yakni 79,65% (2019), 79,01% (2018), 35,30% (2017), dan 74,53% (2016). Jenis kontrasepsi yang paling banyak digunakan oleh peserta KB aktif adalah suntik (17,7%); Pil (8,2%); Implan (6,1%); MOW (4,5%); Kondom (3,2%); MOP (0,8%) dan AKDR (0,01%).

#### 5.1.11 *Peserta KB Pasca Persalinan*

Menurut data di tahun 2022 ada 15.594 ibu bersalin dan 3.769 ibu bersalin yang menjadi peserta KB pasca persalinan, di tahun 2021 dari 13.580 ibu bersalin dan 7.558 ibu bersalin yang menjadi peserta KB pasca persalinan. Di tahun 2020 dari 17.238 Bulin yang ada, hanya 1.055 Bulin yang menjadi peserta KB pasca peralinan. Dengan demikian Cakupan Peserta KB Pasca Persalinan tahun 2022 adalah 24,%, lebih rendah jika dibandingkan tahun 2021 namun meningkat jika dibandingkan dengan tahun 2020.

## 5.2 KESEHATAN ANAK

### 5.2.1 *Angka Kematian Neonatal (AKN)*

Angka Kematian Neo-Natal adalah kematian yang terjadi sebelum bayi berumur satu bulan atau 28 hari, per 1000 kelahiran hidup pada satu tahun tertentu. Dengan kata lain, angka kematian bayi endogen atau kematian neonatal adalah banyaknya kematian bayi yang terjadi pada bulan pertama (dinyatakan dengan per seribu kelahiran hidup) setelah dilahirkan, dan umumnya disebabkan oleh faktor faktor yang dibawa anak sejak lahir, yang diperoleh dari orang tuanya pada saat konsepsi atau didapat selama kehamilan.

Menurut data, di tahun 2022 ada sebanyak 8 kematian neonatal, turun jika dibandingkan dengan tahun 2021 ada 14 kematian neonatal, tahun 2020 kematian neonatal hanya 1 Kasus. Dengan demikian Angka Kematian Neonatal tahun 2022 1,2 per 1.000 kelahiran hidup, tahun 2021 2,04 per 1.000 kelahiran hidup, tahun 2020 adalah 0,06 per 1.000 Kelahiran Hidup, terendah dalam kurun waktu 5 tahun terakhir yakni 1,22 (2019); 1,94 (2018); 3,65 (2017) dan 0,42 (2016). Penyebab kematian neonatal natal adalah karena BBLR.

### 5.2.2 *Angka Kematian Bayi (AKB)*

Angka Kematian Bayi (*Infant Mortality Rate/IMR*) adalah banyaknya kematian bayi berumur di bawah satu tahun per 1000 kelahiran hidup dalam satu tahun. Angka kematian bayi merupakan salah satu indikator yang sangat penting untuk mengukur keberhasilan program kesehatan ibu dan anak karena ini berkaitan erat dengan tingkat kesehatan ibu dan anak. Jumlah kematian bayi tahun 2022 sebanyak 22 bayi, tahun 2021 sebanyak 60 bayi, tahun 2022 adalah sebanyak 22 Orang atau 1,6 per 1.000 Kelahiran Hidup. Angka ini masih dibawah target indikator SDGs (2030) yakni 12 per 1000 kelahiran hidup. Penyebab kematian bayi yang paling banyak adalah karena lain-lain.

### 5.2.3 *Angka kematian balita (AKABA)*

Angka Kematian Balita adalah jumlah kematian anak berusia 0-4 tahun selama satu tahun tertentu per 1000 anak umur yang sama pada pertengahan tahun itu (termasuk kematian bayi). Jumlah Balita yang meninggal di tahun 2022 sebanyak 9 balita (0,7), tahun 2021 sebanyak 64 balita (4,65) dan selama tahun 2020 adalah sebanyak 0 Orang atau 0 per 1.000 Kelahiran Hidup, terendah dalam kurun waktu 5 tahun terakhir yakni 0,06 (2019); 2,52 (2018); 0,65 (2017 dan 2016). Kematian balita di tahun 2022 ini masih dibawah target indikator SDGs (2030) yakni 25 per 1.000 kelahiran hidup.

Grafik berikut menggambarkan AKN, AKB dan AKABA di Kabupaten Simalungun dalam kurun waktu 5 tahun terkahir.



#### 5.2.4 Penanganan komplikasi Neonatal

Masalah pada neonatus biasanya timbul sebagai akibat yang spesifik terjadi pada masa perinatal. Masalah ini timbul sebagai akibat buruknya kesehatan ibu, perawatan kehamilan yang kurang memadai, manajemen persalinan yang tidak tepat dan tidak bersih, kurangnya perawatan bayi baru lahir. Yang termasuk neonatus resiko tinggi diantaranya adalah: BBLR; *asfiksia neonatorum*; sindrom gangguan pernafasan; *ikterus*; perdarahan tali pusat; kejang; *hypotermi*; *hypertermi*; *hypoglikemi* dan tetanus neonatorum.

Pada tahun 2022 jumlah bayi lahir hidup sebanyak 13.488 dan diperkirakan 2.23 neonatal komplikasi, di tahun 2021 dari 13.431 bayi lahir hidup diperkirakan 1.896 neonatal mengalami kompliasi. Di tahun 2020 dari 16.417 Kelahiran hidup, diperkirakan akan ada 15% atau 2.463 Kasus merupakan *Neonatal* dengan *komplikasi*. Menurut data, jumlah penanganan komplikasi neonatal selama tahun 2022 sebanyak 9 kasus, di tahun 2021 sebanyak 208 kasus sedangkan di tahun 2020 adalah sebanyak 180 Kasus..

#### 5.2.5 Bayi baru lahir ditimbang

Di tahun 2022 jumlah bayi lahir hidup sebanyak 13.488 dan semua bayi baru lahir ditimbang, di tahun 2021 jumlah lahir hidup 13.661, hanya 10.334 bayi baru lahir ditimbang, di tahun 2020 jumlah bayi lahir hidup sebanyak 16.417 Bayi, 16.378 Bayi diantaranya sudah dilakukan penimbangan saat bayi baru lahir. Cakupan Bayi baru lahir yang ditimbang di tahun 2022 100%, lebih tinggi jika dibandingkan dengan tahun 2021 (75,65%) dan di tahun 2020 (99,76%).

#### 5.2.6 Bayi Berat Badan Lahir Rendah (BBLR)

Kelahiran bayi prematur BBLR merupakan salah satu masalah kesehatan utama dalam masyarakat dan merupakan penyebab utama kematian neonatal serta gangguan perkembangan saraf dalam jangka panjang. Penelitian epidemiologi dan mikrobiologi-imunologi akhir-akhir ini telah mengatakan bahwa penyakit *periodontal* dapat menjadi faktor risiko untuk terjadinya kelahiran bayi prematur BBLR.

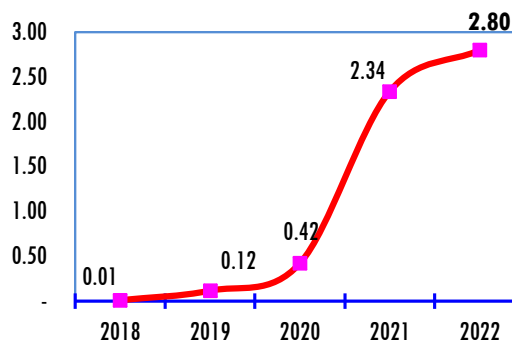
Dalam 5 tahun terakhir, jumlah kasus BBLR selalu berfluktuatif dan cenderung meningkat yakni dari 317 kasus (2016); 51 kasus (2017); 1 Kasus (2018); 19 Kasus (2019) dan 69 Kasus di



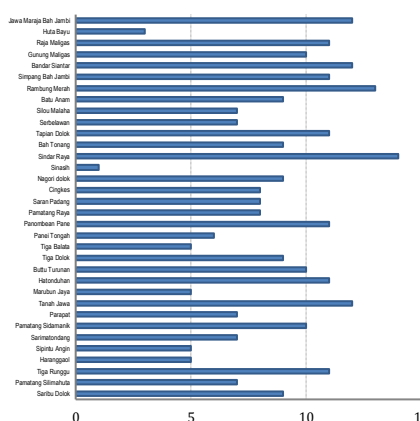
tahun 2020 ini. Di tahun 2022 persentase BBLR 382 bayi (2,8%), tahun 2021 242 bayi (2,34%), di tahun 2020 adalah 0,42%. Capaian di tahun 2022 lebih tinggi jika dibandingkan dengan tahun 2021 dan tahun 2020. Angka capaian ini masih diatas target Renstra Dinkes Kab. Simalungun 2016-2021 yakni 0,24% pada akhir tahun 2021.

Pada grafik berikut disajikan cakupan Bayi baru lahir yang ditimbang dan jumlah kasus BBLR dalam kurun waktu 5 tahun terakhir.

Grafik.21  
Persentase BBLR  
Kabupaten Simalungun Tahun 2018 - 2022



Grafik.22  
Distribusi BBLR menurut Puskesmas  
Kabupaten Simalungun Tahun 2022



### 5.2.7 Kunjungan Neonatus 1 (KN 1)

Pelayanan kesehatan neonatus adalah pelayanan kesehatan sesuai standart yang di berikan oleh tenaga kesehatan yang kompeten kepada neonatus sedikitnya 3 kali, selama periode 0 sampai 28 hari setelah lahir, baik di fasilitas maupun melalui kunjungan rumah. Tujuannya adalah untuk meningkatkan akses neonatus terhadap pelayanan kesehatan dasar.

Pada tahun 2022 jumlah kunjungan neonatal 1 kali (KN1) adalah 13.087 (97%), di tahun 2021 12.786 (91,50%) di tahun 2020 jumlah kunjungan neonatal 1 kali (KN1) sebanyak 12.863 (78,35%) Neonatal. Dengan demikian cakupan Kunjungan Neonatus 1 (KN 1) di tahun 2022 paling tinggi jika dibandingkan dengan capaian 5 tahun terakhir, tahun 2021 (91,50%), tahun 2020 (78,35%), 2019 (87,96%), 2018 (86,49%).

### 5.2.8 Kunjungan neonatus 3 kali (KN Lengkap)

Bentuk pelayanan tersebut meliputi pelayanan kesehatan neonatal dasar "tindakan resusitasi, pencegahan hipotermia, pemberian ASI dini dan eksklusif, pencegahan infeksi berupa perawatan mata, tali pusat, kulit dan pemberian imunisasi, pemberian vitamin K dan penyuluhan neonatal di rumah. Jumlah.

Menurut data jumlah kunjungan neonatus 3 kali (KN Lengkap) tahun 2022 berjumlah 13.120 bayi, tahun 2021 12.442 bayi, tahun 2020 sebanyak 14.608 bayi. Dengan demikian cakupan kunjungan neonatus 3 kali (KN Lengkap) di tahun 2022 adalah 97,3%, tertinggi dalam 5 kurun waktu terakhir, 82,39% (2021), 88,98% (2020), 88,91% (2019), 88,91% (2018). Angka capaian ini sudah melebihi target Renstra 2016-2021 (90%) diakhir tahun 2021.

### 5.2.9 Bayi yang diberi ASI Eksklusif

Air Susu Ibu (ASI) memegang peranan yang sangat penting dalam menjaga kesehatan dan mempertahankan kelangsungan hidup bayi, karena ASI dapat meningkatkan daya tahan tubuh.

Menurut data 30,3 bayi yang mendapat IMD dari 13.460 bayi baru lahir lahir, tahun 2021 78,42% bayi mendapat IMD, tahun 2020 68,86% dari jumlah bayi baru lahir sudah mendapatkan IMD (Inisiasi Menyusui Dini). Capaian di tahun 2022 lebih rendah dari 5 kurun tahun terakhir, 2021 yakni 78,42%, tahun 2020 yakni 68,86%, 2019 yakni 78,45% dan 2018





yakni 73,92%. Sedangkan jumlah bayi usia < 6 bulan yang sudah diberikan ASI Eksklusif adalah 8.445 Bayi. Dengan demikian cakupan bayi umur 0-6 Bulan yang diberikan ASI Eksklusif di tahun 2020 sebanyak 38,3% lebih rendah dalam kurun waktu 5 tahun terakhir, 62,31% (2021), 45,92% (2020), 47,64% (2019); 50,33% (2018). Angka capaian ini belum melampaui target Renstra Dinkes Kab. Simalungun 2016-2021 (50%) pada akhir tahun 2021.

### 5.2.10 Pelayanan kesehatan bayi

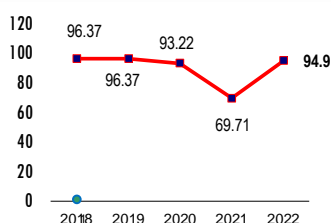
Pada tahun 2022 jumlah bayi yang telah mendapatkan pelayanan kesehatan bayi sebanyak 12.716 Bayi. Dengan demikian persentase Pelayanan kesehatan bayi tahun 2022 adalah 89,8% turun jika dibandingkan dengan tahun 2021 sebesar 92,88%. Capaian 73,76% (2020), 93,21% (2019) dan 91,22% (2018).

### 5.2.11 Desa/Kelurahan UCI

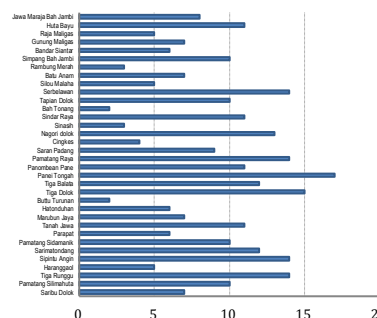
Keberhasilan program imunisasi dapat dilihat dari cakupan pencapaian *Universal Child Immunization* (UCI) yang merupakan gambaran terhadap cakupan sasaran bayi yang telah mendapatkan imunisasi secara lengkap.

Pada tahun 2022, jumlah Nagori/kelurahan yang UCI sebanyak 413 Desa. Dengan demikian cakupan Desa/kelurahan *Universal Child Immunization* (UCI) adalah 94,9%. Naik jika dibandingkan dengan tahun 2021 sebesar 69,71%. Capaian UCI yakni 93,22% (2020) 96,37% (2019,2018) dan 100% (2017). Angka capaian ini belum memenuhi target Renstra Dinkes Kab. Simalungun 2016-2021 (100%) pada akhir tahun 2021

Grafik.23  
Cakupan Desa/kelurahan *Universal Child Immunization* (UCI)  
Kabupaten Simalungun Tahun 2018-2022



Grafik.24  
Distribusi Desa/kelurahan *Universal Child Immunization* (UCI)  
Kabupaten Simalungun tahun 2022



### 5.2.12 Pelayanan imunisasi pada bayi lahir hidup

Imunisasi merupakan investasi kesehatan masa depan karena pencegahan penyakit melalui imunisasi merupakan cara perlindungan terhadap infeksi yang paling efektif dan jauh lebih murah dibanding mengobati seseorang apabila telah jatuh sakit dan harus dirawat di rumah sakit. Pemberian imunisasi Hb0 hanya diberikan satu kali yakni saat bayi masih berumur < 24 jam atau bayi yang berumur 1-7 Hari.

Menurut data, selama tahun 2022 sudah 13.711 Bayi yang sudah mendapatkan imunisasi Hb0 baik yang < 24 Jam maupun yang 1-7 Hari. Dengan demikian cakupan imunisasi Hb0 < 24 Jam adalah 94,5% dan yang 1-7 Hari adalah 2,3%.

Jumlah bayi yang telah mendapatkan imunisasi BCG adalah 14.367 Bayi atau 101,5%, tertinggi selama 5 tahun terakhir yaitu 92,07 (2021), 88,59% (2020), 99,52% (2019) dan 97,16% (2018). Meningkatnya cakupan kedua jenis imunisasi ini lebih disebabkan ada sasaran bayi baru lahir yang mendapatkan vaksin yang bukan berasal dari Kabupaten Simalungun.

### 5.2.13 Imunisasi Campak/MR pada Bayi

Imunisasi Campak diberikan untuk mencegah penyakit campak yang dapat mengakibatkan radang paru berat (*pneumonia*), diare atau menyerang otak. Imunisasi MR diberikan untuk mencegah penyakit campak sekaligus rubella. Rubella pada anak merupakan

penyakit ringan, namun apabila menular ke ibu hamil, terutama pada periode awal kehamilannya, dapat berakibat pada keguguran atau bayi yang dilahirkan menderita cacat bawaan, seperti tuli, katarak, dan gangguan jantung bawaan. Imunisasi MR dapat diberikan untuk semua anak usia 9 bulan sampai dengan usia kurang dari 15 tahun

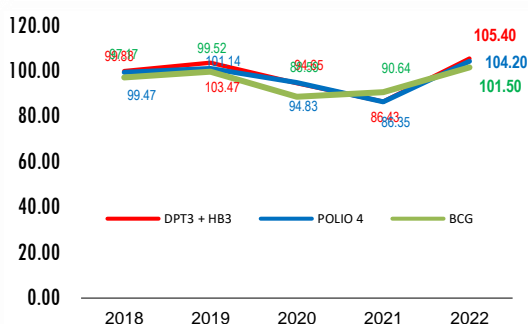
Pada tahun 2022 jumlah bayi yang telah mendapatkan imunisasi Campak/MR sebanyak 14.688 Bayi. Dengan demikian cakupan imunisasi campak/MR pada bayi adalah 103,7%. Cakupan imunisasi campak/MR pada bayi 4 tahun lebih tinggi dalam kurun waktu 5 tahun terakhir, 90,64 %(2021), 94,25% (2020), 103,26% (2019) dan 102,59% (2018).

#### 5.2.14 Imunisasi dasar lengkap pada bayi

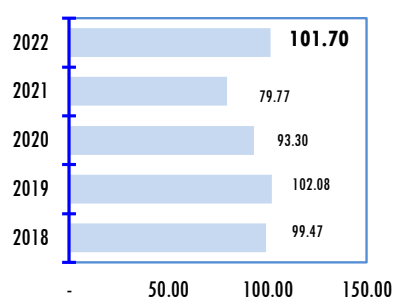
Jumlah sasaran bayi adalah sebanyak 15.484 bayi, dan yang telah mendapatkan imunisasi dasar lengkap (DPT-HB3/DPT-HB-Hib3, Polio 4 dan Campak/MR) sebanyak 14.446 Bayi. Dengan demikian cakupan imunisasi dasar lengkap adalah 93,30%. Cakupan imunisasi dasar lengkap 5 tahun sebelumnya adalah 79,79% (2021); 93,30% (2020); 102,08% (2019) dan 99,49% (2018).

Pada grafik berikut disajikan Persentase Cakupan DPT-HB3/DPT-HB-Hib3, Polio 4 dan Campak/MR dan Cakupan Imunisasi dasar lengkap pada bayi dalam kurun waktu 5 tahun terakhir.

**Grafik.25**  
Cakupan DPT-HB3/DPT-HB-Hib3, Polio 4 dan Campak/MR  
Kabupaten Simalungun Tahun 2018-2022



**Grafik.26**  
Cakupan Imunisasi dasar lengkap pada bayi  
Kabupaten Simalungun Tahun 2018 - 2022



#### 5.2.15 Bayi, Anak Balita dan Balita Mendapat Vitamin A

Bulan Februari dan Agustus adalah bulan vitamin A. Pada kedua bulan ini akan dilakukan pembagian suplementasi vitamin A bagi anak berumur 6-59 Bulan. Kapsul biru (dosis 100.000 IU) diberikan untuk bayi umur 6-11 bulan dan kapsul merah (dosis 200.000 IU) untuk anak umur 12-59 bulan.

Pada tahun 2022 jumlah bayi (6-11 Bln) adalah 6.855 Bayi, dan yang telah mendapatkan kapsul vitamin A sebanyak 6.636 Bayi. Dengan demikian Cakupan bayi mendapat kapsul vitamin A adalah 96,8%, tertinggi dalam kurun waktu 5 tahun terakhir yakni 95,30% (2021), 93,09 (2020), 90,18% (2019) dan 85,1% (2018).

Jumlah anak balita (usia 12-59 Bulan) adalah 34.209 anak balita, dan yang telah mendapatkan kapsul vitamin A adalah 33.867 anak balita. Dengan demikian Cakupan anak balita mendapat kapsul vitamin A adalah 99%, capain tertinggi dalam 5 tahun terakhir yakni 93,61% (2021), 96,65% (2020), 90,54% (2019) dan 90,51% (2018).

Dari gambaran di atas dapat diketahui bahwa cakupan Balita (6-59 Bulan) yang mendapatkan kapsul vitamin A adalah 40.503 balita atau 98,6%, tertinggi dalam kurun waktu 5 tahun terakhir yakni 93,84% (2021), 94,60 %(2020), 92,65% (2019) dan 90,51% (2018).

#### 5.2.16 Baduta dengan imunisasi lanjutan DPT-HB-Hib 4 dan campak/MR2



Jumlah anak 0-23 bulan (baduta) yang dilaporkan adalah sebanyak 28.469 Baduta. Dari jumlah tersebut 13.384 baduta sudah mendapat imunisasi lanjutan DPT-HB-Hib 4, dan 14.069 baduta sudah mendapat imunisasi lanjutan campak/MR2. Dengan demikian cakupan baduta dengan imunisasi lanjutan DPT-HB-Hib 4 47% dan campak/MR2 adalah 14,06%, terendah jika dibandingkan dengan tahun 2021 (68,45%), tahun 2020 (79,14%), 2019 (49,36%), sedangkan imunisasi lanjutan campak/MR2 14,06% terendah jika dibandingkan dengan tahun 2021 (69,48%), tahun 2020 (74,22%) dan tahun 2019 (67,97%).

#### 5.2.17 Pelayanan kesehatan balita

Jumlah balita (usia 6-59 Bulan) sebanyak 41.064 balita. Dari jumlah tersebut 40.503 balita yang telah mendapatkan pelayanan kesehatan. Dengan demikian cakupan pelayanan kesehatan balita tahun 2022 adalah 98,6% tertinggi dalam kurun waktu 5 tahun terakhir yakni 93,84% (2021), 38,10%(2020), 69,82% (2019) dan 78,28% (2018).

#### 5.2.18 Balita ditimbang (D/S)

Jumlah sasaran balita (usia 6-59 Bulan) yang dilaporkan (S) sebanyak 56.282 balita sedangkan jumlah yang ditimbang (D) sebanyak 37.395 Balita. Dengan demikian cakupan balita ditimbang tahun 2022 adalah 67,4 %,capaian terendah dari kurun waktu 5 tahun terakhir yakni tahun 2021 (83,63%), tahun 2020 (70,42%), tahun 2019 (70,35%) dan tahun 2018 (80,18%).

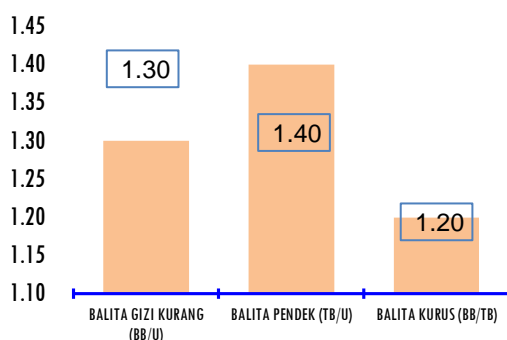
#### 5.2.19 Balita gizi kurang, Balita pendek dan Balita kurus

Menurut Keputusan Menteri Kesehatan Nomor 1995/MENKES/SK/XII/2010 tentang Standar Antropometri Penilaian Status Gizi Anak, pengertian pendek dan sangat pendek adalah status gizi yang didasarkan pada indeks Panjang Badan menurut Umur (PB/U) atau Tinggi Badan menurut Umur (TB/U) yang merupakan padanan istilah *stunted* (pendek) dan *severely stunted* (sangat pendek). Balita pendek (*stunting*) dapat diketahui bila seorang balita sudah diukur panjang atau tinggi badannya, lalu dibandingkan dengan standar, dan hasilnya berada di bawah normal. Balita pendek adalah balita dengan status gizi yang berdasarkan panjang atau tinggi badan menurut umurnya bila dibandingkan dengan standar. *Stunting* adalah kondisi gagal tumbuh pada anak balita akibat kekurangan gizi kronis dan membuat ukuran tubuh anak terlalu pendek dibandingkan teman-teman seusianya

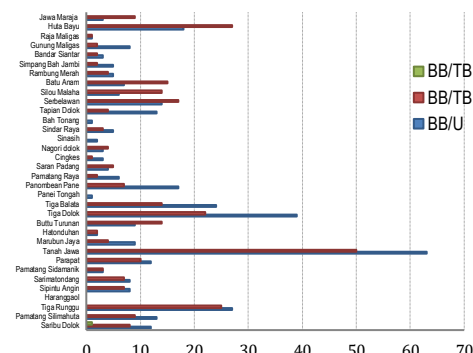
Menurut data, jumlah balita (0-59 bulan) yang ditimbang dan diukur tinggi badannya sebanyak 37.935 Balita. Dari hasil penimbangan dan pengukuran tinggi badan ditemukan status gizi balita sebagai berikut:

1. Jumlah balita gizi kurang (BB/U) sebanyak 494 Balita atau 1,3%, capaian ini rendah hampir sama dengan tahun 2021 (1.08%), 2019 (0,86%), 2018 (1,94) namun menurun jauh jika dibandingkan dengan tahun 2020 (13,81%).
2. Jumlah balita pendek (TB/U) sebanyak 538 balita (1,4%), meningkat jika dibandingkan dengan tahun 2021 (1,13%), tahun 2020 (0,92%), tahun 2019 (1,36%), turun jika dibandingkan dengan tahun 2018 (1,70%).
3. Jumlah balita kurus (BB/TB) sebanyak 443 balita 1,2 %, turun jika dibandingkan dengan tahun 2021 (3,41%) naik jika dibandingkan tahun 2020 (0,26%) dan tahun 2019 (0,60%).

**Grafik.27**  
**Persentase Balita gizi kurang, Balita pendek dan Balita kurus**  
**Kabupaten Simalungun Tahun 2022**



**Grafik.28**  
**Sebaran Balita gizi kurang, Balita pendek dan Balita kurus**  
**Kabupaten Simalungun 2022**



### 5.2.20 Penjaringan Kesehatan Siswa Kelas 1 SD/MI, Kelas 7 SMP/MTs, dan Kelas 10 SMA/MA

Penjaringan Kesehatan merupakan serangkaian kegiatan pemeriksaan kesehatan yang bertujuan untuk mengetahui secara dini masalah-masalah kesehatan anak sekolah sehingga dapat dilakukan tindakan secepatnya agar terhindar dari keadaan yang lebih buruk. Selain itu dari hasil penjaringan kesehatan dapat diperoleh data atau informasi dalam menilai perkembangan kesehatan anak sekolah, maupun untuk dijadikan pertimbangan dalam menyusun perencanaan, pemantauan dan evaluasi kegiatan Usaha Kesehatan Sekolah (UKS). Penjaringan kesehatan anak sekolah dilakukan pada murid kelas I untuk SD/ MI, kelas VII untuk SMP/ MTs dan kelas X untuk SMA/ MA/ SMK, sedangkan pemeriksaan berkala dilakukan sekali setahun setelah penjaringan kesehatan.

Menurut data, jumlah peserta didik kelas 1 SD/MI tahun 2022 adalah sebanyak 18.777 siswa, kelas VII untuk SMP/ MTs sebanyak 12.942 Siswa, kelas X untuk SMA/ MA/ SMK sebanyak 700 Siswa dan usia pendidikan dasar sebanyak 27.403 Siswa. Dari jumlah siswa kelas 1 SD/MI tersebut 18.777 siswa sudah mendapatkan pelayanan kesehatan (penjaringan). Dengan demikian Cakupan pelayanan kesehatan (penjaringan) siswa SD & setingkat adalah 68,2%, naik drastis dibanding 3 tahun sebelumnya yakni 92,88% (2019,2018) dan 93,46% (2017). Angka ini masih belum mencapai target Renstra Dinkes Kab. Simalungun 2016-2021 pada akhir tahun 2021 yakni 70%. Untuk cakupan penjaringan kesehatan siswa kelas 7 SMP/MTs adalah 43,0% naik dari tahun 2021 dan 2020 9,63%,. Untuk cakupan penjaringan kesehatan kelas 10 SMA/MA adalah 41,3% turun dari tahun 2021 dan 2020 (98,435%).

Secara institusi, dari 883 Unit SD/MI, 173 unit SMP/MTS dan 54 Unit SMA/MA yang ada, rata-rata sekolah ini sudah mendapatkan pelayanan kesehatan (penjaringan).

### 5.2.21 Pelayanan kesehatan pada usia pendidikan dasar

Pelayanan kesehatan pada usia pendidikan dasar merupakan indikator ke 5 dari 12 indikator SPM terbaru sesuai Peraturan Menteri Kesehatan Nomor 43 Tahun 2016 tentang SPM Bidang Kesehatan.

Menurut data, dari 40.153 Siswa usia pendidikan dasar, yang telah menadapatkan Pelayanan kesehatan sebanyak 27.403 (68,2%). Naik drastis jika dibandingkan dengan tahun 2021 dimana siswa yang mendapatkan pelayanan kesehatan sebesar 5 %. Sedangkan cakupan Pelayanan kesehatan pada usia pendidikan dasar tahun 2020 adalah 0% akibat pandemi covid berbeda jauh dengan capaian tahun sebelumnya yakni 89,53% (2019,2018). Seperti halnya pelayanan kesehatan pada institusi pendidikan, Pelayanan kesehatan pada usia pendidikan dasar ini tidak terlaksana karena pandemi Covid-19 yang menyebabkan aktifitas pendidikan tidak berjalan.



#### 5.2.22 Rasio Tumpatan/Pencabutan Gigi Tetap

Tumpatan gigi adalah pengembalian fungsi gigi dalam mulut dengan jalan menghentikan proses karies dan menjaga pulpa agar tetap vital dan sehat. Tindakan perawatan menggunakan bahan restorasi lebih efektif dibandingkan dengan pencabutan karena pertimbangan estetika dan fungsional.

Pada tahun 2022 jumlah tumpatan gigi tetap sebanyak 2.565 kasus, sedangkan jumlah Pencabutan Gigi Tetap sebanyak 1.362 kasus. Dengan demikian Rasio Tumpatan/Pencabutan Gigi Tetap 2022 adalah 1,9 tahun 2020 adalah 0,73, lebih rendah dari tahun 2018 (0,83). Rasio Tumpatan/Pencabutan Gigi Tetap 3 tahun sebelumnya adalah 0,21 (2018,2017) dan 0,23 (2016).

#### 5.2.23 SD/MI yang melakukan sikat gigi massal

Jumlah SD/MI tahun 2022 sebanyak 883 unit, ada 864 SD/MI yang telah melakukan sikat gigi massal. Dengan demikian, persentase SD/MI yang melakukan sikat gigi massal adalah 97,8% sedangkan cakupan SD/MI yang telah melakukan sikat gigi massal 4 tahun sebelumnya adalah 73,62% (2019); 76,83% (2018); 91,99% (2017) dan 83,43% (2016). Persentase SD/MI yang mendapatkan pelayanan gigi di tahun 2022 adalah 97,8% sedangkan Persentase SD/MI yang mendapatkan pelayanan gigi 4 tahun sebelumnya adalah 71,44% (2019); 75,41% (2018); 78,64% 2017) dan 87,72% (2016).

#### 5.2.24 Siswa SD dan setingkat mendapat perawatan gigi dan mulut

Menurut data, jumlah murid SD dan setingkat tahun 2022 adalah 19.809 siswa, dan ada 18.777 siswa yang telah dilakukan pemeriksaan Upaya kesehatan gigi sekolah (UKGS). Dengan demikian cakupan Murid SD/MI Diperiksa (UKGS) adalah 94,8% sehingga cakupan Siswa SD dan setingkat mendapat perawatan gigi dan mulut juga 100%. Cakupan Siswa SD dan setingkat yang mendapat perawatan gigi dan mulut 4 tahun sebelumnya adalah 53%(2021), 0%(2020), 26,34% (2019); 9,42% (2018).

### 5.3 KESEHATAN USIA PRODUKTIF DAN USIA LANJUT

#### 5.3.1 Pelayanan Kesehatan Usia Produktif

Pelayanan kesehatan pada usia produktif sasarannya untuk penanggulangan PTM (penyakit tidak menular). Penanggulangan PTM adalah upaya kesehatan yang mengutamakan aspek *promotif* dan *preventif* tanpa mengabaikan aspek *kuratif* dan *rehabilitatif* serta *paliatif* yang ditujukan untuk menurunkan angka kesakitan, kecacatan, dan kematian yang dilaksanakan secara komprehensif, efektif, efisien, dan berkelanjutan. Setiap warga negara Indonesia usia 15–59 tahun wajib mendapatkan skrining kesehatan sesuai standar. Pemerintah Daerah Kabupaten/Kota wajib memberikan skrining kesehatan sesuai standar pada warga negara usia 15–59 tahun di wilayah kerjanya dalam kurun waktu satu tahun.

Menurut data jumlah penduduk usia produktif (15–59 tahun) sebanyak 540.831 Jiwa, mencakup 272.337 Laki-laki dan 268.494 Perempuan. Dari jumlah tersebut, 145.806 Jiwa telah mendapat pelayanan skrining kesehatan sesuai standar. Dengan demikian cakupan Pelayanan Kesehatan Usia Produktif adalah 26,96%. Di tahun 2021 44,81%, tahun 2020 4,67%, terendah dalam kurun waktu 3 tahun terakhir yakni 12,45% (2019) dan 21,83% (2018). Dari jumlah tersebut 9.835 Jiwa atau 33% beresiko PTM, meningkat dibanding tahun 2019 (13,16%) dan 8,69% (2018).

#### 5.3.2 Pelayanan Kesehatan Usila (60+ tahun)

Masalah utama bagi para lanjut usia adalah pemenuhan kebutuhan pelayanan kesehatan, oleh karena itu perlu dikembangkan pelayanan kesehatan yang lebih mengutamakan upaya peningkatan, pencegahan, dan pemeliharaan kesehatan di samping upaya penyembuhan dan pemulihan.

Menurut data, dari 106.526 Orang Usia yang ada, 11.272 Usia yang sudah mendapat skrining kesehatan sesuai standar. Dengan demikian cakupan pelayanan kesehatan usia lanjut tahun 2020 adalah 10,58%, terendah dalam kurun waktu 5 tahun terakhir yakni 29,05% (2019); 67,87% (2018); 57,91% (2017) dan 79,89% (2016).

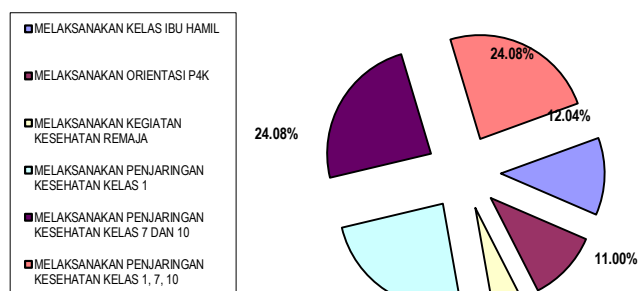
### 5.3.3 Puskesmas yang melaksanakan kegiatan pelayanan kesehatan keluarga

Puskesmas yang dikatakan telah melaksanakan kegiatan pelayanan kesehatan keluarga apabila sudah melaksanakan 6 Pilar pelayanan yakni: Melaksanakan Kelas Ibu Hamil; Melaksanakan Orientasi P4K; Melaksanakan Kegiatan Kesehatan Remaja; Melaksanakan Penjaringan Kesehatan Kelas 1; Melaksanakan Penjaringan Kesehatan Kelas 7 dan 10; serta Melaksanakan Penjaringan Kesehatan Kelas 1, 7, 10.

Pada tahun 2022, dari 46 Puskesmas yang ada, 23 Puskesmas atau 50% telah melaksanakan kelas ibu hamil, hampir sama dengan tahun 2020 (47,83%), turun dibandingkan dengan tahun 2018 dan 2018 (78,26%); 21 Puskesmas (45,7%) lebih rendah jika dibandingkan dengan tahun 2021 (47,83%) di tahun 2020 (17,39%) melaksanakan orientasi P4K, lebih rendah dari tahun 2019 dan 2018 (63,04%); 9 Puskesmas atau 19,6% yang melaksanakan kegiatan kesehatan remaja, 46 Puskesmas atau 100% yang melaksanakan penjaringan kesehatan kelas 1, naik jika dibandingkan dengan tahun 2021 puskesmas yang melaksanakan orientasi P4K (47,83%), penjaringan pada kelas I (23,91%) turun dibandingkan tahun 2019 dan 2018 (78,26%); 6 Puskesmas atau 52,6% 13,04% yang melaksanakan penjaringan kesehatan kelas 7 dan 10 di tahun 2021 13,04%, tahun 2020 46% lebih rendah dari tahun 2019 dan 2018 (73,91%); dan 46 Puskesmas 100% naik drastis jika dibandingkan dengan tahun 2021 19,57% di tahun 2020 10,87% yang melaksanakan penjaringan kesehatan kelas 1, 7, 10.

Grafik berikut menggambarkan persentase Puskesmas yang melaksanakan ke 6 Pilar dimaksud.

**Grafik.29**  
Persentase Puskesmas yang melaksanakan kegiatan pelayanan kesehatan keluarga Kabupaten Simalungun 2022





## BAB VI

# PENGENDALIAN PENYAKIT

### 6.1 PENGENDALIAN PENYAKIT MENULAR LANGSUNG

#### 6.1.1 CNR dan CDR dan penemuan kasus TBC anak

Penyakit TBC merupakan masalah utama kesehatan masyarakat. Oleh karena itu penyakit TB Paru masuk kedalam *goals* ke-3 (Kesehatan yang Baik (Sistem Kesehatan Nasional) dari SDGs (2030) yaitu mengakhiri epidemi AIDS, tuberkulosis, malaria dan penyakit tropis yang terabaikan, serta memerangi hepatitis, penyakit bersumber air dan penyakit menular lainnya. Penyakit TB paru terdiri dari kasus baru dan kasus lama. Kasus baru menggambarkan tingkat percepatan penularan penyakit sedangkan kasus lama menggambarkan tingkat efektifitas pengobatan.

Pada tahun 2022 jumlah terduga tuberkulosis yang mendapatkan pelayanan sesuai standar sebanyak 1.679 Kasus, sedangkan jumlah terduga tuberkulosis adalah 8.733 Kasus. Dengan demikian, persentase orang terduga TBC mendapatkan pelayanan kesehatan sesuai standar adalah 19,22% menurun jika dibandingkan dengan tahun 2021 (26,76%) tahun 2020 (77,27%) 2019 (20,84%).

Jumlah semua kasus tuberkulosis adalah 1.679 Kasus, naik jika dibanding tahun 2021 1.179 kasus, tahun 2020 1.298 kasus, tahun 2019 (1.718). Dengan demikian *case notification rate* (CNR) semua kasus tuberkulosis adalah 131,08/100.000 penduduk, terendah dalam kurun waktu 5 tahun terakhir yakni 197,94 (2019); 157 (2018); 158,28 (2017) dan 152,02 (2016). Sedangkan CDR (*case detection rate*) sebesar 34,10%, lebih rendah dari tahun 2019 dan 2018 yakni masing-masing 45,14% dan 35,63%. Angka Prevalensi Tuberkulosis (TB) ini masih dibawah target Renstra Dinkes Simalungun 2016-2021 dan Renstra Kemenkes 2015-2019 yakni 245.

Jumlah semua kasus tuberkulosis adalah 1.298 Kasus, turun dibanding tahun 2021 (1.718). Dengan demikian *case notification rate* (CNR) semua kasus tuberkulosis adalah 131,08/100.000 penduduk, terendah dalam kurun waktu 5 tahun terakhir yakni 197,94 (2019); 157 (2018); 158,28 (2017) dan 152,02 (2016). Sedangkan CDR (*case detection rate*) sebesar 34,10%, lebih rendah dari tahun 2019 dan 2018 yakni masing-masing 45,14% dan 35,63%. Angka Prevalensi Tuberkulosis (TB) ini masih dibawah target Renstra Dinkes Simalungun 2016-2021 dan Renstra Kemenkes 2015-2019 yakni 245.

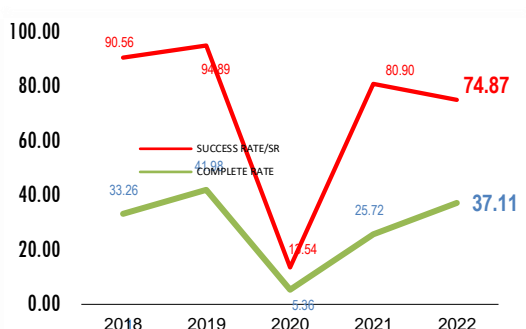
Jumlah kasus TB anak 0-14 tahun tahun 2022 (126 anak), tahun 2021 (76 anak) dalam kurun waktu 5 tahun terakhir selalu berfluktuatif dan cenderung menurun di tahun 2018 (163); 2019 (153) dan tahun 2020 ditemukan 107 Kasus. Dengan demikian cakupan penemuan kasus tuberkulosis anak adalah 23,43%, lebih rendah dari tahun 2019 (33,50%) dan 2018 (35,69%).

#### 6.1.2 Angka kesembuhan BTA+

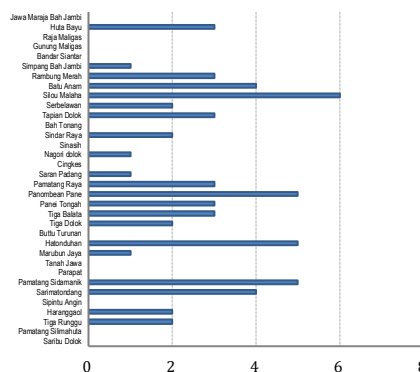
Cakupan pengobatan lengkap (*complete rate*) kasus TB dalam 5 tahun terakhir selalu berfluktuatif yakni 3,57% (2016); 2,10% (2017); 33,26% (2018); 41,98% (2019) dan 5,36% (2020). Di tahun 2022 *complete rate* 623 orang (37,11%). Dari seluruh kasus yang sudah diobati tersebut diperoleh Angka keberhasilan pengobatan (*Success Rate*) BTA+ adalah 74,87%. Dalam kurun waktu 5 terakhir yakni 13,54% (2020), 94,89% (2019); 90,56% (2018); 75,10% (2017) dan 94,25% (2016). Angka capaian tahun 2022 ini masih belum memenuhi target Renstra 2016-2021 (minimal 85%).



**Grafik.30**  
Cakupan pengobatan lengkap (complete rate) dan Angka kesuksesan (success rate/SR) BTA+ Kabupaten Simalungun Tahun 2018 - 2022



**Grafik 31**  
Jumlah kematian selama pengobatan tuberkulosis Kabupaten Simalungun tahun 2022



Jumlah kematian selama pengobatan tuberkulosis tahun 2022 adalah 79 orang naik drastis di tahun 2021 46 orang, tahun 2020 adalah 4 Orang, tahun 2019 48 orang. Dengan demikian angka kematian selama pengobatan adalah 4,7% per 100.000 penduduk turun jika dibandingkan tahun 2021 3,90% di tahun 2020 0,24% per 100.000 penduduk.

### 6.1.3 Penyakit Pneumonia

Pneumonia merupakan penyakit paling serius dan paling membahayakan jiwa anak-anak dibandingkan dengan infeksi saluran pernapasan lainnya terutama pada bayi dan anak berusia di bawah lima tahun. Dari tahun ke tahun Pneumonia selalu menduduki peringkat atas dalam hal penyebab kematian bayi dan anak Balita Indonesia. Strategi dalam penanggulangan pneumonia adalah penemuan dini dan tatalaksana anak batuk dan atau kesukaran bernapas yang tepat.

Di tahun 2022 jumlah perkiraan kasus baru Penyakit Pneumonia tahun 2022 2.961 balita. Sejak tahun 2016 sampai 2020 jumlah kasus baru Penyakit Pneumonia pada Balita selalu berfluktuatif dan cenderung meningkat yakni 483 kasus (2016); 411 kasus (2017); 725 kasus (2018); 259 kasus (2019) dan 1.109 kasus (2020). Dengan demikian angka Penemuan penderita pneumonia pada balita adalah 0,27% terendah dalam kurun waktu 5 tahun terakhir yakni 9,18%(2021), 42,59 (2020), 10,31% (2019); 28,69% (2018); 13,71% (2017).

Dari jumlah kasus Pneumonia pada Balita jumlah Puskesmas yang melakukan tatalaksana standar minimal 60% adalah 46 Puskesmas, sehingga Persentase Puskesmas yang melakukan tatalaksana standar minimal 60% adalah 100%.

### 6.1.4 Penyakit HIV dan AIDS

Setiap orang berisiko terinfeksi HIV (ibu hamil, pasien TB, pasien IMS, waria/transgender, pengguna napza, dan warga binaan lembaga pemasyarakatan) mendapatkan pemeriksaan HIV sesuai standar. Pelayanan Kesehatan orang dengan risiko terinfeksi HIV sesuai standar adalah pelayanan kesehatan yang diberikan kepada ibu hamil, pasien TB, pasien infeksi menular seksual (IMS), waria/transgender, pengguna napza, dan warga binaan lembaga pemasyarakatan, dilakukan oleh tenaga kesehatan sesuai kewenangannya dan diberikan di FKTP (Puskesmas dan Jaringannya) dan FKTL baik pemerintah maupun swasta serta di lapas / rutan narkotika.

Di tahun 2022 jumlah kasus HIV ada 59 kasus. Dalam kurun waktu 5 tahun terakhir jumlah kasus HIV di Kabupaten Simalungun cenderung berfluktuatif yakni dari 23 Kasus (2016); 42 Kasus (2017); 32 Kasus (2018); 47 Kasus (2019) dan 32 Kasus di tahun 2020. Sementara itu, jumlah kasus baru AIDS dalam kurun waktu 5 tahun terakhir terus meningkat yakni dari 4 Kasus (2016); 1 Kasus (2017) 27 Kasus (2018); 47 Kasus (2019) dan 35 Kasus pada tahun 2020. Jumlah penderita yang meninggal dunia akibat penyakit AIDS di tahun 2022 dan tahun 2021





tidak ada, menurun jika dibanding 3 tahun sebelumnya yakni 4 Orang (2019) dan 1 Orang (2018,2017). Proporsi jumlah kasus AIDS pada laki-laki lebih besar dari Perempuan yakni 64,4% berbanding 35,6%. Menurut data, Persentase orang dengan risiko terinfeksi HIV mendapatkan pelayanan deteksi dini HIV sesuai standar sebesar 80,85%.

#### 6.1.5 Penyakit Diare

Penyakit Diare masih merupakan masalah kesehatan masyarakat di Indonesia, baik ditinjau dari angka kesakitan dan angka kematian serta kejadian luar biasa ( KLB ) yang ditimbulkan. Dalam kurun waktu 3 tahun terakhir jumlah kasus penyakit diare yang dilayani untuk semua umur maupun Balita selalu berfluktuatif dan cenderung menurun. Tahun 2018 (11.923 Kasus dan 5.391 Kasus); 2019 (5.307 kasus dan 872 Kasus) dan tahun 2020 sebanyak 2.281 Kasus dan 1.410 Kasus. Tahun 2022 jumlah perkiraan penderita diare semua umur 24.287 orang, balita 58.525. Jumlah penderita yang dilayani semua umur 15.483 dan balita 3.646 balita. Di tahun 2021 dari 30.092 orang ada 10.316 orang, dari 31.460 balita ada 5.829 balita dilayani. Dengan demikian Angka penyakit diare yang dilayani untuk semua umur adalah 63,7%, balita 6,2% lebih tinggi jika dibandingkan tahun 2021 dari semua umur 34,28% dan balita 18,53%.

#### 6.1.6 Penyakit Kusta

Pada umumnya penyakit kusta terdapat di negara yang sedang berkembang, dan sebagian besar penderitanya adalah dari golongan ekonomi lemah. Hal ini sebagai akibat keterbatasan kemampuan negara tersebut dalam memberikan pelayanan yang memadai di bidang kesehatan, pendidikan, kesejahteraan social ekonomi pada masyarakat.

Di tahun 2022 jumlah kasus baru penyakit Kusta ada 7 orang lebih tinggi dari tahun 2021 ada 3 orang. Dalam 5 tahun terakhir jumlah kasus baru Penyakit Kusta selalu berfluktuatif dan cenderung stagnan yakni 12 kasus (2016); 4 kasus (2017); 13 Kasus (2018); 17 Kasus (2019) dan 5 Kasus selama tahun 2020. Seluruh kasus baru kusta adalah penyakit kusta MB (Multi Basiler/ Kusta Basah. Dengan demikian Angka Penemuan Kasus Baru (NCDR/New Case Detection Rate) tahun 2022 adalah 0,7/100.000 penduduk, lebih tinggi dari tahun 2021 (0,03%). Angka Penemuan Kasus Baru (NCDR/New Case Detection Rate) 3 tahun sebelumnya adalah 1,51 (2018); 0,47 (2017) dan 1,40 (2016). Jumlah kasus lama penyakit kusta juga berfluktuatif yakni 8 kasus (2016); 4 kasus (2017); 13 kasus (2018); 17 Kasus (2019) dan 5 Kasus selama tahun 2020. Dengan demikian Angka Prevalence Rate Kusta per 10.000 penduduk adalah 0,00 sama dengan tahun 2021 (0,00), tahun 2020 (0,00), tahun 2019 (0,00). Penderita kusta yang sudah selesai berobat (*Release From Treatment/RFT*) tidak ada, ditahun 2021 juga 0, di tahun 2020 11 orang yang semuanya penderita kusta MB. Dengan demikian, persentase RFT tahun 2022 0,00, 2021 0,00, 2020 adalah 91,67%, tahun 2020 tertinggi dalam kurun waktu 3 tahun. Angka RFT ini adalah gambaran penyembuhan penderita kusta tahun sebelumnya, karena masa penyembuhan penyakit kusta memerlukan waktu relatif lama ( 2 tahun ). Oleh sebab itu angka RFT ini merupakan hasil pengobatan penderita baru yang masuk dalam kohort yang sama 2 tahun sebelumnya.

Persentase Cacat Tingkat 0 adalah 0,00 di tahun 2021 0,00, di tahun adalah 80%, lebih tinggi dari tahun 2021 dan tahun 2020. Capaian di tahun 2019 dan 2018 yakni masing-masing 47,06% dan 61,54%, sedangkan persentase Cacat Tingkat 2 adalah 0%, jauh menurun dibanding tahun 2019, 2018 dan 2017 yakni 52,94%; 38,46%, dan 50%. Dengan demikian, angka cacat tingkat 2 per 1.000.000 penduduk tahun 2022 adalah 0, terendah dalam kurun waktu 5 tahun terakhir yakni 0,00 (2021), 0,00 (2020), 10,37 (2019); 5,79 (2018) dan 0,23 (2017).

#### 6.1.7 Penyakit Covid-19

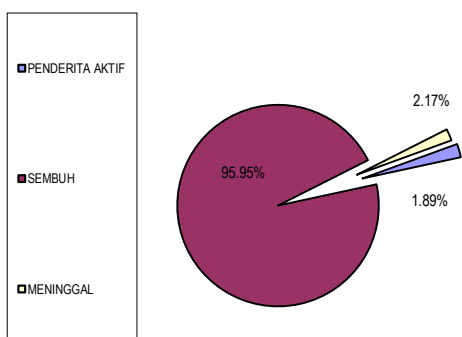
Penyakit virus corona (COVID-19) adalah penyakit menular yang disebabkan oleh virus SARS-CoV-2. Bermula dari kota Wuhan tepatnya di Tiongkok, virus jenis baru ini telah

menyebar ke berbagai belahan negara di dunia yang menyebabkan timbulnya penyakit coronavirus disease 2019 atau yang disebut juga dengan COVID-19. World Health Organization (WHO) sejak 11 Maret 2020 yang lalu sudah menetapkan pandemi COVID-19.

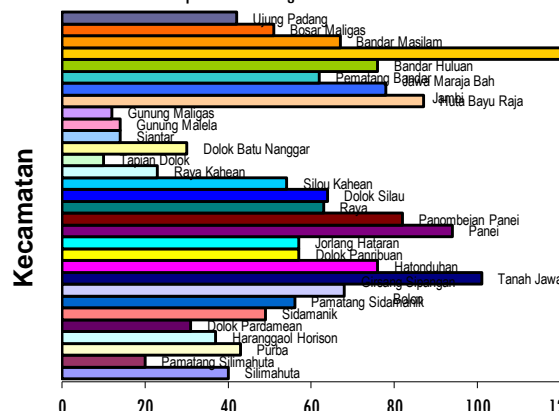
Sebagian besar orang yang tertular COVID-19 akan mengalami gejala ringan hingga sedang, dan akan pulih tanpa penanganan khusus. Namun, sebagian orang akan mengalami sakit parah dan memerlukan bantuan medis. Virus dapat menyebar dari mulut atau hidung orang yang terinfeksi melalui partikel cairan kecil ketika orang tersebut batuk, bersin, berbicara, bernyanyi, atau bernapas. Partikel ini dapat berupa droplet yang lebih besar dari saluran pernapasan hingga aerosol yang lebih kecil. Orang dapat tertular saat menghirup udara yang mengandung virus jika berada di dekat orang yang sudah terinfeksi COVID-19.

Menurut data, pada tahun 2020 jumlah kasus terkonfirmasi Covid-19 sebanyak 548 kasus, 476 Penderita diantaranya sembuh dan 28 Penderita meninggal dunia. Hampir seluruh Puskesmas melaporkan adanya kasus Covid-19 ini kecuali Pematang Silimahuta, Saran Padang, Cingkes dan Raja Maligas. Dengan demikian angka penyakit Covid-19 di Kabupaten Simalungun tahun 2020 adalah 55,34/100.000 Penduduk, dengan tingkat kesembuhan 86,86% dan angka kematian 5,11%. Capaian ini jauh menurun di tahun 2022 dimana awal tahun 2022 kasus terkonfirmasi 2.172, 2.131 orang sembuh dan 41 Orang meninggal.

Grafik.32  
Proporsi kasus aktif, sembuh dan meninggal dunia Covid-19 Kabupaten Simalungun Tahun 2022



Grafik.33  
Sebaran kasus Covid-19 menurut Kecamatan Kabupaten Simalungun tahun 2022



Angka *Positivity Rate covid-19 (%)* di Kabupaten Simalungun tidak dapat diketahui karena tidak diperolehnya data tentang Jumlah Orang yang diiperiksa.

## 6.2 PENGENDALIAN PENYAKIT YANG DAPAT DICEGAH DENGAN IMUNISASI

Penyakit yang dapat dicegah dengan imunisasi mencakup AFP Rate (non polio) < 15 th; Difteri; Pertusis Tetanus (non neonatorum); Campak; dan Hepatitis B.

### 6.2.1 AFP Rate (non polio) < 15 tahun

*Acute Flaccid Paralysis* (AFP) atau lumpuh layuh adalah sebuah manifestasi klinis yang bersifat lemah atau paralysis dan mengurangi ketahanan otot yang disebabkan oleh berbagai macam penyebab yang sering digunakan untuk menggambarkan serangan tiba-tiba, seperti yang ditemui pada polio. Pada tahun 2022 tidak ada dilaporkan kasus AFP pada anak usia < 15 begitu juga tahun 2021 dan tahun 2020 tidak ada dilaporkan kasus AFP pada anak usia < 15 tahun, sedangkan pada tahun 2019 dilaporkan 7 kasus AFP. Dengan demikian *Angka AFP Rate (non polio) per 100.000* anak usia < 15 tahun tahun 2020 adalah 0, turun drastis dibanding tahun 2019 (2,71).

### 6.2.2 Difteri

Difteri adalah infeksi bakteri pada hidung dan tenggorokan. Meski tidak selalu menimbulkan gejala, penyakit ini biasanya ditandai oleh munculnya selaput abu-abu yang



melapisi tenggorokan dan amandel. Bila tidak ditangani, bakteri difteri bisa mengeluarkan racun yang dapat merusak sejumlah organ, seperti jantung, ginjal, atau otak. Difteri tergolong penyakit menular berbahaya dan berpotensi mengancam jiwa, namun bisa dicegah melalui imunisasi.

Selama tahun 2022 tidak pernah dilaporkan adanya kasus difteri, namun pada tahun 2019 ditemukan 5 (lima) kasus Difteri yakni di wilayah kerja Puskesmas Perdagangan.

#### 6.2.3 *Pertusis*

Pertusis adalah penyakit infeksi akut pada saluran pernafasan yang sangat menular dengan ditandai oleh suatu sindrom yang terdiri dari batuk yang bersifat spasmodic dan paroksismal disertai nada yang meninggi. Selain menyerang anak-anak batuk pertussis juga menyerang bayi berusia dibawah 1 tahun, ini disebabkan karena ia belum mendapatkan vaksin. Untuk itu anak-anak diberi vaksin DPT yang diberikan pada 2 bulan, 3 bulan dan akhirnya 5 bulan dari dosis tambahan pada usia 18 bulan. Selama 5 tahun terakhir tidak ada laporan kasus pertusis di Kabupaten Simalungun

#### 6.2.4 *Tetanus neonatorum*

*Tetanus neonatorum* merupakan penyebab kejang yang sering dijumpai pada bayi baru lahir yang bukan karena trauma kelahiran atau *asfiksia*, tetapi disebabkan oleh infeksi selama masa *neonatal*, yang antara lain terjadi sebagai akibat pemotongan tali pusat atau perawatan yang tidak *aseptik*. Selama 5 tahun terakhir tidak ada laporan tentang kasus *Tetanus neonatorum* di Kabupaten Simalungun

#### 6.2.5 *Hepatitis B*

Hepatitis B merupakan infeksi hati yang disebabkan oleh virus hepatitis B (HBV). Ada dua tipe hepatitis B yaitu hepatitis B akut dan hepatitis B kronik. Infeksi virus hepatitis B akut, penyakitnya bersifat sementara. Biasanya terjadi selama 6 bulan pertama setelah seseorang terpapar HBV, sedangkan untuk infeksi virus hepatitis B kronik penyakitnya bersifat jangka panjang. Penyakit hepatitis B akut lebih sering terjadi pada orang dewasa, sedangkan hepatitis B kronis biasanya terjadi pada bayi dan anak-anak. Selama 5 tahun terakhir tidak ada laporan kasus Hepatitis B di Kabupaten Simalungun

#### 6.2.6 *Suspek campak*

Penyakit campak adalah penyakit menular dengan gejala kemerahan berbentuk makulopapular selama 3 hari atau lebih yang sebelumnya didahului panas badan 38°C atau lebih juga disertai salah satu gejala batuk pilek atau mata merah. Penderita campak bisa berujung menderita komplikasi berupa diare, meningitis, bahkan kematian. Sekitar 1 dari 20 penderita campak mengalami radang paru, sementara 1 banding 1.000 penderita terkena komplikasi radang otak. Selama 5 tahun terakhir tidak ada laporan kasus Suspek Campak di Kabupaten Simalungun.

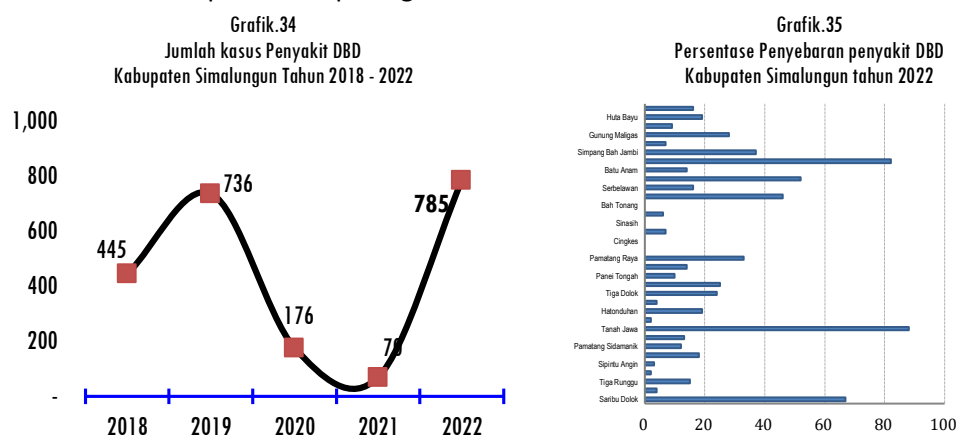
### 6.3 Pengendalian Penyakit Tular Vektor dan Zoonotik

#### 6.3.1 *Demam Berdarah Dengue (DBD)*

Penyakit DBD merupakan penyakit endemis di Indonesia dan jumlah kasus terus meningkat dari tahun ketahun dalam jumlah maupun luas wilayah yang terjangkit dan secara sporadis selalu terjadi KLB setiap tahun. Penyebab meningkatnya jumlah kasus dan semakin bertambahnya luas wilayah yang terjangkit antara lain dikarenakan semakin baiknya transportasi penduduk dari suatu wilayah ke wilayah lain dalam waktu singkat, adanya pemukiman-pemukiman baru, penyimpanan air tradisional masih dipertahankan, perilaku masyarakat terhadap pembersihan sarang nyamuk masih kurang, vektor nyamuk terdapat diseluruh wilayah di Indonesia (kecuali diketinggian > 1000 M dari permukaan laut), adanya 4 sero type virus yang bersirkulasi sepanjang tahun, serta perubahan musim hujan sepanjang tahun.

Di tahun 2022 penyakit Demam Berdarah ada sebanyak 785 kasus. Dalam kurun waktu 5 tahun terakhir jumlah kasus penyakit demam berdarah selalu berfluktuatif dan cenderung turun yakni 445 Kasus (2018); 736 Kasus (2019); 176 Kasus DBD (2020); 70 Kasus (6,97%). Dengan demikian *Incidence Rate* DBD per 100.000 penduduk adalah 1% terendah dalam kurun waktu 5 tahun terakhir yakni 84,80 (2019); 51,52 (2018); 87,87 (2017) dan 125,34 (2016). Sedangkan *Case Fatality Rate* DBD tahun 2022 adalah 1%..

Ada 43 Puskesmas yang memiliki IR DBD < 46/100.000 penduduk, sehingga Persentase Puskesmas dengan IR DBD < 49/100.000 penduduk sebesar 91,30%, lebih tinggi dibanding tahun 2019 (43,48%) dan 2018 (59,70%). Angka ini telah melampaui target Renstra 2016-2021 yakni 68%. Trend jumlah kasus penyakit DBD dalam 5 tahun terakhir dan Penyebaran penyakit DBD tahun 2022 dapat dilihat pada grafik berikut:



### 6.3.2 Penyakit Malaria

Malaria merupakan masalah kesehatan dunia karena berdampak luas dan memungkinkan menjadi penyakit *emerging* dan *re-emerging* karena adanya *import* dan *vector* potensial penyebaran malaria. Penyakit ini dapat bersifat akut, laten atau kronis serta mengakibatkan kematian. Oleh karena itu penyakit malaria masuk kedalam goals ke-3 (**Kesehatan yang Baik (Sistem Kesehatan Nasional)**) dari SDGs (2030) yaitu mengakhiri epidemi AIDS, tuberkulosis, malaria dan penyakit tropis yang terabaikan, serta memerangi hepatitis, penyakit bersumber air dan penyakit menular lainnya.

Secara umum Penyakit malaria bukan merupakan penyakit endemis di Kabupaten Simalungun, namun demikian bukan berarti tidak ada kasus yang diketemukan. Hal ini dimungkinkan karena wilayah Kabupaten Simalungun berbatasan dengan daerah lain yang endemis penyakit malaria. Pada tahun 2022 tidak ada laporan kasus Malaria di Kabupaten Simalungun, sehingga angka Kesakitan Malaria (*Annual Parasit Incidende=API*) adalah 0/1.000 penduduk beresiko. Dengan demikian maka *Case Fatality Rate* Malaria (CFR) juga adalah 0%.

### 6.3.3 Penyakit Filariasis

Penyakit filariasis disebut juga dengan penyakit kaki gajah adalah penyakit yang ditularkan melalui cacing filaria yang dibawa oleh nyamuk. Penderita kaki gajah akan mengalami cacat yang berkelanjutan bila tidak diobati. Gejala yang dapat dilihat dari penyakit ini berupa pembesaran pada bagian anggota tubuh penderita.

Pada tahun 2022 tidak ada laporan kasus filariasis di Kabupaten Simalungun sehingga angka Kesakitan Filariasis tahun 2020 adalah 0/100.000 penduduk, sama dengan 4 tahun sebelumnya. Angka capaian ini sudah memenuhi target Renstra Dinkes Kabupaten Simalungun 2016-2021 (< 1%).



## 6.4 PENGENDALIAN PENYAKIT TIDAK MENULAR

Penyakit tidak menular (PTM), merupakan penyakit kronis, tidak ditularkan dari orang ke orang. PTM mempunyai durasi yang panjang dan umumnya berkembang lambat. Empat jenis PTM utama menurut WHO adalah penyakit kardiovaskular (penyakit jantung koroner, stroke), kanker, penyakit pernafasan kronis (asma dan penyakit paru obstruksi kronis), dan diabetes.

Kenaikan prevalensi penyakit tidak menular ini berhubungan dengan pola hidup, antara lain merokok, konsumsi minuman beralkohol, aktivitas fisik, serta konsumsi buah dan sayur. Hal ini didukung dengan data BPS bahwa Persentase Merokok Pada Penduduk Umur  $\geq 15$  Tahun secara nasional sedikit menurun yakni dari 29,03% (2019) menjadi 28,69% (2020); Konsumsi Alkohol Oleh Penduduk Umur  $\geq 15$  Tahun Dalam Satu Tahun Terakhir (Liter Per Kapita) dari 0,41% (2019) menjadi 0,39% (2020); proporsi penduduk  $\geq 10$  tahun beraktivitas fisik kurang juga naik dari 26,1% (2013) menjadi 33,5% (2018); dan proporsi konsumsi buah dan sayur kurang pada penduduk  $\geq 5$  tahun, masih sangat bermasalah yaitu 95,5% (Risikesdas, 2018).

### 6.4.1 *Hypertensi*

Penyakit jantung dan pembuluh darah (kardiovaskuler) merupakan masalah kesehatan utama di negara maju maupun negara berkembang. Hipertensi menjadi penyebab kematian nomor satu di dunia setiap tahunnya. Tekanan darah melibatkan dua pengukuran, sistolik dan diastolik, tergantung apakah otot jantung berkontraksi (*sistole*) atau berelaksasi di antara denyut (*diastole*). Tekanan darah normal pada saat istirahat adalah dalam kisaran sistolik (bacaan atas) 100–140 mmHg dan diastolik (bacaan bawah) 60–90 mmHg. Tekanan darah tinggi terjadi bila terus-menerus berada pada 140/90 mmHg atau lebih.

Menurut data, jumlah estimasi penderita hipertensi berusia  $\geq 15$  tahun sebanyak 213.071 Kasus. Angka ini kemungkinan lebih besar karena banyak Puskesmas yang tidak melaporkan data estimasinya. Dari jumlah tersebut baru 13.118 Kasus diantaranya mendapat pelayanan kesehatan. Dengan demikian, Persentase Penderita Hipertensi Mendapat Pelayanan Kesehatan tahun 2022 6,2 % lebih rendah dibanding tahun 2021 yaitu 32,29%.

### 6.4.2 *Diabetes melitus*

Diabetes mellitus adalah suatu keadaan dimana tubuh tidak bisa menghasilkan hormon insulin sesuai kebutuhan atau tubuh tidak bisa memanfaatkan secara optimal insulin yang dihasilkan sehingga terjadi kelonjakan kadar gula dalam darah melebihi normal.

Menurut data, jumlah kasus Penyakit Diabetes Melitus tahun 2022 adalah sebanyak 14.660 kasus, yang mendapatkan pelayanan 8.725 (59,5%) di tahun 2021 dari 8.136 penderita Diabetes Melitus ada 7.650 orang (94,03%) yang mendapatkan pelayanan kesehatan sesuai standar. Dari jumlah tersebut yang mendapatkan pelayanan kesehatan sesuai standar lebih rendah dari tahun 2021. Angka ini kemungkinan lebih besar karena banyak Puskesmas yang tidak melaporkan data estimasinya.

### 6.4.3 *Deteksi Dini Kanker Leher Rahim dan Kanker Payudara*

Di Indonesia kanker serviks masih menjadi penyakit kanker dengan jumlah penderita terbesar kedua setelah kanker payudara. Kanker yang terjadi karena infeksi Human papillomavirus (HPV) risiko tinggi ini, masih menjadi fokus edukasi untuk meningkatkan kesadaran di masyarakat, khususnya yang sudah aktif seksual untuk rutin melakukan tes deteksi dini. Upaya deteksi dini kanker pada perempuan berupa skrining kanker leher Rahim dengan metode Inspeksi Visual dengan Asam Asetat (IVA) dan kanker payudara dengan Pemeriksaan Payudara Klinis (SADANIS).

Menurut data, dari 46 Puskesmas yang ada baru 8 Puskesmas yang melaksanakan kegiatan deteksi dini IVA dan SADANIS. Jumlah perempuan usia 30-50 Thn sebanyak 126.073 Orang, 7.236 Orang diantaranya telah melakukan pemeriksaan leher rahim dan payudara. Dengan demikian persentase Deteksi Dini Kanker Leher Rahim dan Kanker Payudara thn 2020 adalah



5,6%, jauh lebih tinggi dibanding tahun 2021 (1,18%). Hasil pemeriksaan menemukan jumlah IVA positif sebanyak 0 Kasus, di tahun 2020 (22 Kasus), tahun 2020 (0 Kasus), tahun 2019 (10 Kasus); 2018 (5 Kasus). Tahun 2022 0 kasus dengan curiga kanker, tahun 2021 12 kasus, tahun 2020 5 Kasus dengan curiga kanker, tahun 2022 0 Kasus dengan tumor/benjolan, lebih rendah dari tahun 2021 (18 Kasus), tahun 2020 (2 Kasus), tahun 2019 (39 Kasus) dan 2018 (3 Kasus). Diperkirakan angka ini jauh lebih besar dari data yang ada mengingat hanya 3 Puskesmas saja yang menyampaikan laporannya.

#### 6.4.4 *Pelayanan Kesehatan Orang dengan Gangguan Jiwa Berat*

Kesehatan jiwa menurut WHO (World Health Organization) adalah ketika seseorang tersebut merasa sehat dan bahagia, mampu menghadapi tantangan hidup serta dapat menerima orang lain sebagaimana seharusnya serta mempunyai sikap positif terhadap diri sendiri dan orang lain. Di Indonesia, kondisi kesehatan jiwa masih menjadi salah satu isu yang belum mendapatkan perhatian yang optimal. Padahal secara Jumlah, penderita gangguan jiwa terus meningkat.

Menurut data, tahun 2022 jumlah penderita gangguan jiwa berat (ODGJ berat) yang dilaporkan sebanyak 1.218 orang, tahun 2021 766 orang, tahun 2020 1.208 Orang,. Dari jumlah tersebut 675 Orang telah mendapat pelayanan kesehatan ODGJ berat atau baru 55,4%, jumlah ini lebih rendah jika dibandingkan dengan tahun 2021 (81,85%) namun lebih tinggi dibandingkan dengan tahun 2020 (29,05%).



## BAB VII

# KESEHATAN LINGKUNGAN

Dalam Peraturan Pemerintah Nomor 66 Tahun 2014 Tentang Kesehatan Lingkungan disebutkan bahwa Kesehatan Lingkungan adalah upaya pencegahan penyakit dan/atau gangguan kesehatan dari faktor risiko lingkungan untuk mewujudkan kualitas lingkungan yang sehat baik dari aspek fisik, kimia, biologi, maupun sosial.

Dalam Peraturan Menteri Kesehatan Republik Indonesia Nomor 13 Tahun 2015 Tentang Penyelenggaraan Pelayanan Kesehatan Lingkungan di Puskesmas menyebutkan bahwa Inspeksi Kesehatan Lingkungan dilakukan dengan cara: a. Pengamatan fisik media lingkungan; b. Pengukuran media lingkungan di tempat; c. Uji laboratorium; dan/atau d. Analisis risiko kesehatan lingkungan.

### 7.1 SARANA AIR MINUM MEMENUHI SYARAT

Dalam Peraturan Menteri Kesehatan RI (Permenkes RI) No.492/Menkes/Per/IV/2010 tentang Kualitas Air Minum disebutkan bahwa air minum harus memenuhi persyaratan kesehatan secara fisik, kimia, dan mikrobiologi. Sanitasi buruk akan menyebabkan sulitnya pemenuhan kebutuhan air minum yang layak. Sementara, tanpa air minum layak mustahil menciptakan kondisi sanitasi yang memadai.

Menurut data di Kabupaten Simalungun jumlah sarana air minum sebanyak 203.550. Dari jumlah tersebut 410 Unit atau 0,20% telah dilakukan kegiatan inspeksi kesehatan lingkungan (IKL), lebih rendah dibanding 2 tahun sebelumnya yakni 42,81% (2021) dan 8,77% (2020). Angka capaian ini masih jauh dibawah target Renstra Dinkes Kab. Simalungun 2016-2021 yakni 50% pada akhir tahun 2021.

### 7.2 PENDUDUK DENGAN AKSES TERHADAP SANITASI YANG LAYAK (JAMBAN SEHAT)

Ada 3 (tiga) jenis jamban yang dikenal dalam sanitasi total berbasis masyarakat, yakni jamban sehat permanen (JSP), Jamban sehat Semi Permanen (JSSP) serta *Sharing* (menumpang)

Menurut data, dari jumlah kepala keluarga yakni 245.828, jumlah kepala keluarga yang melakukan Stop Buang Air Besar Sembarangan (SBS) ada 239.318 kepala keluarga (93,35%). Di tahun 2021 jumlah kepala keluarga 426.138, jumlah keluarga dengan akses terhadap fasilitas sanitasi yang layak (jamban sehat) sebesar 47,87%.

Angka capaian ini juga masih diragukan keakuratannya, karena Puskesmas yang melaporkan sangat sedikit dan sumber data hanya diperoleh dari unit kerja Dinas Kesehatan saja.

### 7.3 DESA STBM

Dalam Peraturan Menteri Kesehatan Republik Indonesia Nomor 3 Tahun 2014 Tentang Sanitasi Total Berbasis Masyarakat, Sanitasi Total Berbasis Masyarakat Yang Selanjutnya disingkat STBM Adalah pendekatan untuk mengubah perilaku higienis dan saniter melalui pemberdayaan masyarakat dengan cara pemucuan. Ada 5 Pilar STBM yakni a. Stop Buang Air Besar Sembarangan; b. Cuci Tangan Pakai Sabun; c. Pengelolaan Air Minum dan Makanan Rumah Tangga; d. Pengamanan Sampah Rumah Tangga; dan e. Pengamanan Limbah Cair Rumah Tangga.

Menurut data, dari 413 Kel/nagori yang ada, 134 nagori yang melaksanakan cuci tangan pakai sabun, 202.875 kepala keluarga yang melakukan pengelolaan air minum dan makanan rumah



tangga (PAMMRT), 150.204 kepala keluarga yang melakukan pengelolaan sampah rumah tangga, 144.148 kepala keluarga yang melaksanakan pengelolaan limbah cair rumah tangga (PLCRT). Desa/nagori yang melaksanakan STMB dalam kurun waktu 4 tahun terakhir 48,23% (2021), 16,95% (2020), 38,98% (2019), 44,79% (2018). Walaupun meningkat namun capaian angka ini masih jauh dibawah target Renstra Dinkes Kab. Simalungun 2016-2021 pada akhir tahun 2021 yakni Terwujudnya Desa/Kelurahan yang melaksanakan STBM. Banyaknya Puskesmas yang tidak melaporkan diduga menjadi penyebab rendahnya capaian angka ini.

#### **7.4 TEMPAT-TEMPAT UMUM MEMENUHI SYARAT KESEHATAN**

Sanitasi tempat-tempat umum adalah suatu usaha untuk mengawasi dan mencegah kerugian akibat dari tempat-tempat umum terutama yang erat hubungannya dengan timbulnya atau menularnya suatu penyakit. Untuk mencegah akibat yang timbul dari tempat-tempat umum.

Jumlah tempat umum (sarana pendidikan, sarana kesehatan tempat ibadah dan Pasar diperkirakan sebanyak 1.093 unit, dan hanya 6 Unit(20,93%) yang dilakukan pengawasan sesuai standar (IKL), capaian ini rendah karena masih banyak puskesmas yang belum menyerahkan datanya. Di tahun 2021 58,63%, tahun 2020 79,04% yang memenuhi syarat kesehatan, meningkat dari tahun 2019 (22,03%). Angka capaian ini belum bisa memenuhi target Renstra Dinkes Kab. Simalungun 2016-2021 pada akhir tahun 2021 yakni 58%.

#### **7.5 TEMPAT PENGELOLAAN MAKANAN MEMENUHI SYARAT KESEHATAN**

Sebagai salah satu jenis tempat pelayanan umum yang mengolah dan menyediakan makanan bagi masyarakat banyak, maka TPM memiliki potensi yang cukup besar untuk menimbulkan gangguan kesehatan atau penyakit bahkan keracunan akibat dari makanan yang dihasilkannya. Dengan demikian kualitas makanan yang dihasilkan, disajikan dan dijual oleh TPM harus memenuhi syarat-syarat kesehatan. Salah satu syarat kesehatan TPM yang penting dan mempengaruhi kualitas hygiene sanitasi makanan tersebut adalah faktor lokasi dan bangunan TPM. Lokasi dan bangunan yang tidak memenuhi syarat kesehatan akan memudahkan terjadinya kontaminasi makanan oleh mikroorganisme seperti bakteri, jamur, virus dan parasit serta bahan-bahan kimia yang dapat menimbulkan risiko terhadap kesehatan.

Menurut data, jumlah Tempat Pengelolaan Pangan (TPP) seperti jasa boga, rumah makan/restoran, depot air minum, dan makanan jajanan/ kantin/ sentra makanan jajanan di Kabupaten Simalungun tahun 2022 adalah sebanyak 5.350, ada 3.246 unit (60,67%) yang paling besar proporsinya adalah kelompok gerai pangan jalanan, mengingat ada daerah tertentu di Kabupaten Simalungun yang merupakan kawasan parawisata. Di tahun 2021 namanya adalah Tempat Pengelolaan Makanan (TPM) sebanyak 4.727, ada 3.190 TPM (67,48%) yang memenuhi kualitas kesehatan. Dari hasil pengawasan terdapat syarat higiene sanitasi dalam kurun waktu 5 tahun terakhir yakni 67,48% (2021), 12,48% (2020), 52,18% (2019); 62,83% (2018) dan 53,40% (2017) Angka capaian ini belum memenuhi target Renstra Dinkes Kab. Simalungun 2016-2021 pada akhir tahun 2021 yakni 32%.





## PENUTUP

Pembangunan kesehatan berkelanjutan bertujuan untuk meningkatkan kesadaran, kemauan, dan kemampuan hidup sehat bagi setiap orang agar peningkatan derajat kesehatan masyarakat yang setinggi-tingginya dapat terwujud. Hal ini menuntut adanya dukungan sumber daya yang cukup, serta arah kebijakan dan strategi pembangunan kesehatan yang tepat. Namun, seringkali para pembuat kebijakan di bidang kesehatan mengalami kesulitan dalam hal pengambilan keputusan yang tepat karena keterbatasan atau ketidakterediaan data dan informasi yang akurat, tepat, dan cepat.

Profil Kesehatan Kabupaten Simalungun Tahun 2022 ini pada dasarnya adalah salah satu sarana dalam penyediaan data dan informasi yang menggambarkan tingkat pencapaian penyelenggara pembangunan khususnya bidang kesehatan di Kabupaten Simalungun selama tahun 2022.

Kami menyadari, bahwa kualitas maupun kelengkapan data dan informasi yang disajikan dalam Profil Kesehatan ini belum sesuai harapan. Beberapa indikator kesehatan mengalami penurunan atau belum memenuhi target yang ditetapkan, namun disisi lain masih banyak juga indikator yang memenuhi target Renstra Dinas Kesehatan 2016-2021 bahkan telah melampaui angka nasional.

Untuk kesempurnaan penyusunan profil ini, kami mengharapkan saran dan masukan yang bersifat konstruktif, dan atas kerjasama dari semua pihak diucapkan terima kasih.

Pematang Raya, 2023

KEPALA DINAS KESEHATAN  
KABUPATEN SIMALUNGUN

EDWIN TONY S.M. SIMANJUNTAK, S.Si,Apt,M.Kes  
NIP. 19700924 200312 1 004

**RESUME PROFIL KESEHATAN  
KABUPATEN/KOTA SIMALUNGUN  
TAHUN 2022**

NO	INDIKATOR	ANGKA/NILAI			No. Lampiran	
		L	P	L + P		Satuan
<b>I GAMBARAN UMUM</b>						
1	Luas Wilayah			4,373	Km <sup>2</sup>	<a href="#">Tabel 1</a>
2	Jumlah Desa/Kelurahan			413	Desa/Kelurahan	<a href="#">Tabel 1</a>
3	Jumlah Penduduk	0	0	1,021,615	Jiwa	<a href="#">Tabel 2</a>
4	Rata-rata jiwa/rumah tangga			3.9	Jiwa	<a href="#">Tabel 1</a>
5	Kepadatan Penduduk /Km <sup>2</sup>			233.6	Jiwa/Km <sup>2</sup>	<a href="#">Tabel 1</a>
6	Rasio Beban Tanggungan			46.4	per 100 penduduk produktif	<a href="#">Tabel 2</a>
7	Rasio Jenis Kelamin			101.0		<a href="#">Tabel 2</a>
8	Penduduk 15 tahun ke atas melek huruf	0.0	0.0	0.0	%	<a href="#">Tabel 3</a>
9	Penduduk 15 tahun yang memiliki ijazah tertinggi					
	a. SMP/ MTs	23.2	22.2	22.7	%	<a href="#">Tabel 3</a>
	b. SMA/ MA	41.1	37.1	39.1	%	<a href="#">Tabel 3</a>
	c. Sekolah menengah kejuruan	6.7	4.5	5.6	%	<a href="#">Tabel 3</a>
	d. Diploma I/Diploma II	0.7	0.6	0.7	%	<a href="#">Tabel 3</a>
	e. Akademi/Diploma III	1.3	2.1	1.7	%	<a href="#">Tabel 3</a>
	f. S1/Diploma IV	#DIV/0!	#DIV/0!	5.1	%	<a href="#">Tabel 3</a>
	g. S2/S3 (Master/Doktor)	0.1	0.0	0.0	%	<a href="#">Tabel 3</a>
<b>II SARANA KESEHATAN</b>						
<b>II.1 Sarana Kesehatan</b>						
10	Jumlah Rumah Sakit Umum			0	RS	<a href="#">Tabel 4</a>
11	Jumlah Rumah Sakit Khusus			0	RS	<a href="#">Tabel 4</a>
12	Jumlah Puskesmas Rawat Inap			0	Puskesmas	<a href="#">Tabel 4</a>
13	Jumlah Puskesmas non-Rawat Inap			46	Puskesmas	<a href="#">Tabel 4</a>
14	Jumlah Puskesmas Keliling			55	Puskesmas keliling	<a href="#">Tabel 4</a>
15	Jumlah Puskesmas pembantu			159	Pustu	<a href="#">Tabel 4</a>
16	Jumlah Apotek			59	Apotek	<a href="#">Tabel 4</a>
17	Jumlah Klinik Pratama			47	Klinik Pratama	<a href="#">Tabel 4</a>
18	Jumlah Klinik Utama			0	Klinik Utama	<a href="#">Tabel 4</a>
17	RS dengan kemampuan pelayanan gadar level 1			100.0	%	<a href="#">Tabel 6</a>
<b>II.2 Akses dan Mutu Pelayanan Kesehatan</b>						
18	Cakupan Kunjungan Rawat Jalan	49.1	55.3	51.8	%	<a href="#">Tabel 5</a>
19	Cakupan Kunjungan Rawat Inap	0.7	0.9	0.0	%	<a href="#">Tabel 5</a>

NO	INDIKATOR	ANGKA/NILAI			No. Lampiran	
		L	P	L + P		Satuan
20	Angka kematian kasar/ <i>Gross Death Rate</i> (GDR) di RS	7.6	8.1	7.8	per 1.000 pasien keluar	<a href="#">Tabel 7</a>
21	Angka kematian murni/ <i>Nett Death Rate</i> (NDR) di RS	2.4	2.7	2.6	per 1.000 pasien keluar	<a href="#">Tabel 7</a>
22	<i>Bed Occupation Rate</i> (BOR) di RS			31.4	%	<a href="#">Tabel 8</a>
23	<i>Bed Turn Over</i> (BTO) di RS			22.5	Kali	<a href="#">Tabel 8</a>
24	<i>Turn of Interval</i> (TOI) di RS			11.1	Hari	<a href="#">Tabel 8</a>
25	<i>Average Length of Stay</i> (ALOS) di RS			#DIV/0!	Hari	<a href="#">Tabel 8</a>
26	Puskesmas dengan ketersediaan obat vaksin & essensial			1.0	%	<a href="#">Tabel 9</a>
27	Persentase Ketersediaan Obat Essensial			40.0	%	<a href="#">Tabel 10</a>
28	Persentase puskesmas dengan ketersediaan vaksin IDL			1.0	%	<a href="#">Tabel 11</a>
<b>II.3 Upaya Kesehatan Bersumberdaya Masyarakat (UKBM)</b>						
27	Jumlah Posyandu			1,333	Posyandu	<a href="#">Tabel 12</a>
28	Posyandu Aktif			36.5	%	<a href="#">Tabel 12</a>
29	Rasio posyandu per 100 balita			1.7	per 100 balita	<a href="#">Tabel 12</a>
30	Posbindu PTM			420	Posbindu PTM	<a href="#">Tabel 12</a>
<b>III SUMBER DAYA MANUSIA KESEHATAN</b>						
31	Jumlah Dokter Spesialis	53	29	82	Orang	<a href="#">Tabel 13</a>
32	Jumlah Dokter Umum	57	114	171	Orang	<a href="#">Tabel 13</a>
33	Rasio Dokter (spesialis+umum)			25	per 100.000 penduduk	<a href="#">Tabel 13</a>
34	Jumlah Dokter Gigi + Dokter Gigi Spesialis	8	34	42	Orang	<a href="#">Tabel 13</a>
35	Rasio Dokter Gigi (termasuk Dokter Gigi Spesialis)			4	per 100.000 penduduk	<a href="#">Tabel 13</a>
36	Jumlah Bidan		1,092		Orang	<a href="#">Tabel 14</a>
37	Rasio Bidan per 100.000 penduduk		107		per 100.000 penduduk	<a href="#">Tabel 14</a>
38	Jumlah Perawat	143	528	679	Orang	<a href="#">Tabel 14</a>
39	Rasio Perawat per 100.000 penduduk			66	per 100.000 penduduk	<a href="#">Tabel 14</a>
40	Jumlah Tenaga Kesehatan Masyarakat	12	76	88	Orang	<a href="#">Tabel 15</a>
41	Jumlah Tenaga Kesehatan Lingkungan	8	23	31	Orang	<a href="#">Tabel 15</a>
42	Jumlah Tenaga Gizi	3	53	56	Orang	<a href="#">Tabel 15</a>
43	Jumlah Ahli Teknologi Laboratorium Medik	9	50	59	Orang	<a href="#">Tabel 16</a>
44	Jumlah Tenaga Teknik Biomedika Lainnya	14	11	25	Orang	<a href="#">Tabel 16</a>
45	Jumlah Tenaga Keterapian Fisik	6	10	16	Orang	<a href="#">Tabel 16</a>
46	Jumlah Tenaga Keteknisian Medis	3	4	7	Orang	<a href="#">Tabel 16</a>
47	Jumlah Tenaga Teknis Kefarmasian	8	46	54	Orang	<a href="#">Tabel 17</a>
48	Jumlah Tenaga Apoteker	7	20	27	Orang	<a href="#">Tabel 17</a>
49	Jumlah Tenaga Kefarmasian	15	60	75	Orang	<a href="#">Tabel 17</a>

NO	INDIKATOR	ANGKA/NILAI			No. Lampiran	
		L	P	L + P		Satuan
<b>IV</b>	<b>PEMBIAYAAN KESEHATAN</b>					
50	Peserta Jaminan Pemeliharaan Kesehatan			0.8	%	<a href="#">Tabel 19</a>
51	Total anggaran kesehatan			#####	Rp	<a href="#">Tabel 20</a>
52	APBD kesehatan terhadap APBD kab/kota			14.1	%	<a href="#">Tabel 20</a>
53	Anggaran kesehatan perkapita			Rp143,865	Rp	<a href="#">Tabel 20</a>
<b>V</b>	<b>KESEHATAN KELUARGA</b>					
<b>V.1</b>	<b>Kesehatan Ibu</b>					
54	Jumlah Lahir Hidup	6,747	6,741	13,488	Orang	<a href="#">Tabel 21</a>
55	Angka Lahir Mati (dilaporkan)	0.7	0.4	0.6	per 1.000 Kelahiran Hidup	<a href="#">Tabel 21</a>
56	Jumlah Kematian Ibu		4		Ibu	<a href="#">Tabel 22</a>
57	Angka Kematian Ibu (dilaporkan)		30		per 100.000 Kelahiran Hidup	<a href="#">Tabel 22</a>
58	Kunjungan Ibu Hamil (K1)		86.5		%	<a href="#">Tabel 24</a>
59	Kunjungan Ibu Hamil (K4)		86.5		%	<a href="#">Tabel 24</a>
60	Kunjungan Ibu Hamil (K6)		83.0		%	<a href="#">Tabel 24</a>
61	Persalinan di Fasyankes		94.0		%	<a href="#">Tabel 24</a>
62	Pelayanan Ibu Nifas KF Lengkap		94.1		%	<a href="#">Tabel 24</a>
63	Ibu Nifas Mendapat Vitamin A		94.0		%	<a href="#">Tabel 24</a>
64	Ibu hamil dengan imunisasi Td2+		59.5		%	<a href="#">Tabel 25</a>
65	Ibu Hamil Mendapat Tablet Tambah Darah 90		89.5		%	<a href="#">Tabel 28</a>
66	Ibu Hamil Mengonsumsi Tablet Tambah Darah 90		89.5		%	<a href="#">Tabel 28</a>
67	Bumil dengan Komplikasi Kebidanan yang Ditangani		87.7		%	<a href="#">Tabel 32</a>
68	Peserta KB Aktif Modern			41.9	%	<a href="#">Tabel 29</a>
69	Peserta KB Pasca Persalinan			24.2	%	<a href="#">Tabel 31</a>
<b>V.2</b>	<b>Kesehatan Anak</b>					
70	Jumlah Kematian Neonatal	8	7	15	neonatal	<a href="#">Tabel 34</a>
71	Angka Kematian Neonatal (dilaporkan)	1.2	1.0	1.1	per 1.000 Kelahiran Hidup	<a href="#">Tabel 34</a>
72	Jumlah Bayi Mati	12	10	22	bayi	<a href="#">Tabel 34</a>
73	Angka Kematian Bayi (dilaporkan)	1.8	1.5	1.6	per 1.000 Kelahiran Hidup	<a href="#">Tabel 34</a>
74	Jumlah Balita Mati	18	13	31	Balita	<a href="#">Tabel 34</a>
75	Angka Kematian Balita (dilaporkan)	2.7	1.9	2.3	per 1.000 Kelahiran Hidup	<a href="#">Tabel 34</a>
76	Bayi baru lahir ditimbang	100.0	100.0	100.0	%	<a href="#">Tabel 37</a>
77	Berat Badan Bayi Lahir Rendah (BBLR)	3.4	2.3	2.8	%	<a href="#">Tabel 37</a>
78	Kunjungan Neonatus 1 (KN 1)	100.0	94.1	97.0	%	<a href="#">Tabel 38</a>
79	Kunjungan Neonatus 3 kali (KN Lengkap)	97.3	97.2	97.3	%	<a href="#">Tabel 38</a>
80	Bayi yang diberi ASI Eksklusif			#REF!	%	<a href="#">Tabel 39</a>
81	Pelayanan kesehatan bayi	89.2	90.4	89.8	%	<a href="#">Tabel 40</a>

NO	INDIKATOR	ANGKA/NILAI			No. Lampiran	
		L	P	L + P		Satuan
82	Desa/Kelurahan UCI			94.9	%	<a href="#">Tabel 41</a>
83	Cakupan Imunisasi Campak/Rubela pada Bayi	101.3	106.2	103.7	%	<a href="#">Tabel 43</a>
84	Imunisasi dasar lengkap pada bayi	100.2	103.3	101.7	%	<a href="#">Tabel 43</a>
85	Bayi Mendapat Vitamin A			98.6	%	<a href="#">Tabel 45</a>
86	Anak Balita Mendapat Vitamin A			99.0	%	<a href="#">Tabel 45</a>
87	Balita Mendapatkan Vitamin A			98.6	%	<a href="#">Tabel 45</a>
88	Balita Memiliki Buku KIA			100.0	%	<a href="#">Tabel 46</a>
89	Balita Dipantau Pertumbuhan dan Perkembangan			86.8	%	<a href="#">Tabel 46</a>
90	Balita ditimbang (D/S)	63.5	72.0	67.4	%	<a href="#">Tabel 47</a>
91	Balita Berat Badan Kurang (BB/U)			1.3	%	<a href="#">Tabel 48</a>
92	Balita pendek (TB/U)			1.4	%	<a href="#">Tabel 48</a>
93	Balita Gizi Kurang (BB/TB)			1.2	%	<a href="#">Tabel 48</a>
94	Balita Gizi Buruk (BB/TB)			0.2	%	<a href="#">Tabel 48</a>
95	Cakupan Penjangkaran Kesehatan Siswa Kelas 1 SD/MI			94.8	%	<a href="#">Tabel 49</a>
96	Cakupan Penjangkaran Kesehatan Siswa Kelas 7 SMP/MTs			43.0	%	<a href="#">Tabel 49</a>
97	Cakupan Penjangkaran Kesehatan Siswa Kelas 10 SMA/MA			41.3	%	<a href="#">Tabel 49</a>
98	Pelayanan kesehatan pada usia pendidikan dasar			68.2	%	<a href="#">Tabel 49</a>
<b>V.3 Kesehatan Usia Produktif dan Usia Lanjut</b>						
99	Pelayanan Kesehatan Usia Produktif	20.3	24.8	22.5	%	<a href="#">Tabel 52</a>
100	Catin Mendapatkan Layanan Kesehatan	93.0	93.4	93.2	%	<a href="#">Tabel 53</a>
101	Pelayanan Kesehatan Usila (60+ tahun)	96.3	91.6	93.3	%	<a href="#">Tabel 54</a>
<b>VI PENGENDALIAN PENYAKIT</b>						
<b>VI.1 Pengendalian Penyakit Menular Langsung</b>						
102	Persentase orang terduga TBC mendapatkan pelayanan kesehatan sesuai standar			100.00	%	<a href="#">Tabel 56</a>
103	CNR seluruh kasus TBC			#REF!	per 100.000 penduduk	<a href="#">Tabel 56</a>
104	<i>Treatment Coverage</i> TBC			#DIV/0!	%	<a href="#">Tabel 56</a>
105	Cakupan penemuan kasus TBC anak			#DIV/0!	%	<a href="#">Tabel 56</a>
106	Angka kesembuhan BTA+	65.7	64.4	65.4	%	<a href="#">Tabel 57</a>
107	Angka pengobatan lengkap semua kasus TBC	34.0	138.5	74.9	%	<a href="#">Tabel 57</a>
108	Angka keberhasilan pengobatan ( <i>Success Rate</i> ) semua kasus TBC	74.2	76.3	#DIV/0!	%	<a href="#">Tabel 57</a>
109	Jumlah kematian selama pengobatan tuberkulosis			4.7	%	<a href="#">Tabel 57</a>
110	Penemuan penderita pneumonia pada balita			#DIV/0!	%	<a href="#">Tabel 58</a>
111	Puskesmas yang melakukan tatalaksana standar pneumonia min 60%			1.0	%	<a href="#">Tabel 58</a>

NO	INDIKATOR	ANGKA/NILAI			No. Lampiran	
		L	P	L + P		Satuan
112	Jumlah Kasus HIV	38	21	59	Kasus	<a href="#">Tabel 59</a>
113	Persentase ODHIV Baru Mendapat Pengobatan ARV			1	%	<a href="#">Tabel 60</a>
114	Persentase Penderita Diare pada Semua Umur Dilayani			#REF!	%	<a href="#">Tabel 61</a>
115	Persentase Penderita Diare pada Balita Dilayani			#REF!	%	<a href="#">Tabel 61</a>
116	Persentase Ibu hamil diperiksa Hepatitis			#REF!	%	<a href="#">Tabel 62</a>
117	Persentase Ibu hamil diperiksa Reaktif Hepatitis			#REF!	%	<a href="#">Tabel 62</a>
118	Persentase Bayi dari Bumil Reaktif Hepatitis Diperiksa			#REF!	%	<a href="#">Tabel 63</a>
119	Jumlah Kasus Baru Kusta (PB+MB)	4	3	7	Kasus	<a href="#">Tabel 64</a>
120	Angka penemuan kasus baru kusta (NCDR)	1	1	1	per 100.000 penduduk	<a href="#">Tabel 64</a>
121	Persentase Kasus Baru Kusta anak < 15 Tahun			#DIV/0!	%	<a href="#">Tabel 65</a>
122	Persentase Cacat Tingkat 0 Penderita Kusta			#DIV/0!	%	<a href="#">Tabel 65</a>
123	Persentase Cacat Tingkat 2 Penderita Kusta			#DIV/0!	%	<a href="#">Tabel 65</a>
124	Angka Cacat Tingkat 2 Penderita Kusta			1.0	per 100.000 penduduk	<a href="#">Tabel 65</a>
125	Angka Prevalensi Kusta			0.1	per 10.000 Penduduk	<a href="#">Tabel 66</a>
126	Penderita Kusta PB Selesai Berobat (RFT PB)			#DIV/0!	%	<a href="#">Tabel 67</a>
127	Penderita Kusta MB Selesai Berobat (RFT MB)			#DIV/0!	%	<a href="#">Tabel 67</a>
<b>VI.2 Pengendalian Penyakit yang Dapat Dicegah dengan Imunisasi</b>						
128	AFP Rate (non polio) < 15 tahun			3.5	per 100.000 penduduk <15 tahun	<a href="#">Tabel 68</a>
129	Jumlah kasus difteri	0	0	0	Kasus	<a href="#">Tabel 69</a>
130	Case fatality rate difteri			#DIV/0!	%	<a href="#">Tabel 69</a>
131	Jumlah kasus pertusis	0	0	0	Kasus	<a href="#">Tabel 69</a>
132	Jumlah kasus tetanus neonatorum	0	0	0	Kasus	<a href="#">Tabel 69</a>
133	Case fatality rate tetanus neonatorum			#DIV/0!	%	<a href="#">Tabel 69</a>
134	Jumlah kasus hepatitis B	0	0	0	Kasus	<a href="#">Tabel 69</a>
135	Jumlah kasus suspek campak	0	0	0	Kasus	<a href="#">Tabel 69</a>
136	Insiden rate suspek campak	0.0	0.0	0.0	per 100.000 penduduk	<a href="#">Tabel 69</a>
137	KLB ditangani < 24 jam			100.0	%	<a href="#">Tabel 70</a>
<b>VI.3 Pengendalian Penyakit Tular Vektor dan Zoonotik</b>						
138	Angka kesakitan (incidence rate) DBD			76.8	per 100.000 penduduk	<a href="#">Tabel 72</a>
139	Angka kematian (case fatality rate) DBD	0.7	1.5	1.0	%	<a href="#">Tabel 72</a>
140	Angka kesakitan malaria (annual parasit incidence)			0.0	per 1.000 penduduk	<a href="#">Tabel 73</a>
141	Konfirmasi laboratorium pada suspek malaria			100.0	%	<a href="#">Tabel 73</a>
142	Pengobatan standar kasus malaria positif			0.0	%	<a href="#">Tabel 73</a>
143	Case fatality rate malaria	0.0	0.0	0.0	%	<a href="#">Tabel 73</a>
144	Penderita kronis filariasis	0	0	0	Kasus	<a href="#">Tabel 74</a>
145	Jumlah Kasus Covid-19			2,172	Kasus	<a href="#">Tabel 84</a>

NO	INDIKATOR	ANGKA/NILAI			Satuan	No. Lampiran
		L	P	L + P		
146	CFR ( <i>Case Fatality Rate</i> ) Covid-19			2	%	<a href="#">Tabel 84</a>
147	Cakupan Total Vaksinasi Covid-19 Dosis 1			76		<a href="#">Tabel 86</a>
148	Cakupan Total Vaksinasi Covid-19 Dosis 2			76		<a href="#">Tabel 87</a>
<b>VI.4 Pengendalian Penyakit Tidak Menular</b>						
149	Penderita Hipertensi Mendapat Pelayanan Kesehatan	4.5	7.8	6.2	%	<a href="#">Tabel 75</a>
150	Penyandang DM mendapatkan pelayanan kesehatan sesuai standar			59.5	%	<a href="#">Tabel 76</a>
151	Pemeriksaan IVA pada perempuan usia 30-50 tahun		148.2		% perempuan usia 30-50 tahun	<a href="#">Tabel 77</a>
152	Persentase IVA positif pada perempuan usia 30-50 tahun		#DIV/0!		%	<a href="#">Tabel 77</a>
153	Pemeriksaan payudara (SADANIS) pada perempuan 30-50 tahun		556.0		%	<a href="#">Tabel 77</a>
154	Persentase tumor/benjolan payudara pada perempuan 30-50 tahun		#DIV/0!		%	<a href="#">Tabel 77</a>
155	Pelayanan Kesehatan Orang dengan Gangguan Jiwa Berat			55.4	%	<a href="#">Tabel 78</a>
<b>VII KESEHATAN LINGKUNGAN</b>						
156	Sarana Air Minum yang Diawasil/ Diperiksa Kualitas Air Minumnya Sesuai Standar (Aman)			0.2	%	<a href="#">Tabel 79</a>
157	KK Stop BABS (SBS)			97.4	%	<a href="#">Tabel 80</a>
158	KK dengan Akses terhadap Fasilitas Sanitasi yang Layak			95.4	%	<a href="#">Tabel 80</a>
159	KK dengan Akses terhadap Fasilitas Sanitasi yang Aman			11.5	%	<a href="#">Tabel 80</a>
160	Desa/ Kelurahan Stop BABS (SBS)			17.9	%	<a href="#">Tabel 81</a>
161	KK Cuci Tangan Pakai Sabun (CTPS)			66.6	%	<a href="#">Tabel 81</a>
162	KK Pengelolaan Air Minum dan Makanan Rumah Tangga (PAMMRT)			78.0	%	<a href="#">Tabel 81</a>
163	KK Pengelolaan Sampah Rumah Tangga (PSRT)			57.7	%	<a href="#">Tabel 81</a>
164	KK Pengelolaan Limbah Cair Rumah Tangga (PLCRT)			55.4	%	<a href="#">Tabel 81</a>
165	Desa/ Kelurahan 5 Pilar STBM			0.0	%	<a href="#">Tabel 81</a>
166	KK Pengelolaan Kualitas Udara dalam Rumah Tangga (PKURT)			0.0	%	<a href="#">Tabel 81</a>
167	KK Akses Rumah Sehat			257.8	%	<a href="#">Tabel 81</a>
168	Tempat Fasilitas Umum (TFU) yang Dilakukan Pengawasan Sesuai Standar			20.9	%	<a href="#">Tabel 82</a>
169	Tempat Pengelolaan Pangan (TPP) Jasa Boga yang Memenuhi Syarat Kesehatan			#DIV/0!	%	<a href="#">Tabel 83</a>

TABEL 1

**LUAS WILAYAH, JUMLAH DESA/KELURAHAN, JUMLAH PENDUDUK, JUMLAH RUMAH TANGGA,  
DAN KEPADATAN PENDUDUK MENURUT KECAMATAN  
KABUPATEN/KOTA SIMALUNGUN  
TAHUN 2022**

NO	KECAMATAN	LUAS WILAYAH (km <sup>2</sup> )	JUMLAH			JUMLAH PENDUDUK	JUMLAH RUMAH TANGGA	RATA-RATA JIWA/RUMAH TANGGA	KEPADATAN PENDUDUK per km <sup>2</sup>
			DESA	KELURAHAN	DESA + KELURAHAN				
1	2	3	4	5	6	7	8	9	10
1	Silimahuta	74.16	6	1	7	18,233	4121	4.4	245.9
2	Pamatang Silimahuta	79.68	10	-	10	13,992	3362	4.2	175.6
3	Purba	172.71	13	1	14	28,624	6828	4.2	165.7
4	Haranggaol Horison	40.97	4	1	5	7,479	1679	4.5	182.5
5	Dolok Pardamean	67.90	11	-	11	15,549	4117	3.8	229.0
6	Sidamanik	80.88	14	1	15	31,453	9018	3.5	388.9
7	Pamatang Sidamanik	137.80	9	1	10	20,334	5369	3.8	147.6
8	Girsang Sipangan Bolon	129.89	3	3	6	18,624	4498	4.1	143.4
9	Tanah Jawa	174.33	19	1	20	56,328	14938	3.8	323.1
10	Hatonduhan	336.26	9	-	9	27,678	6697	4.1	82.3
11	Dolok Panribuan	148.62	15	-	15	22,765	5738	4.0	153.2
12	Jorlang Hataran	93.70	12	1	13	19,878	5229	3.8	212.1
13	Panei	77.96	16	1	17	29,715	6946	4.3	381.2
14	Panombeian Panei	73.74	11	-	11	26,141	6258	4.2	354.5
15	Raya	261.56	12	5	17	31,139	8245	3.8	119.1
16	Dolok Silau	302.66	14	-	14	18,476	4621	4.0	61.0
17	Silou Kahean	228.74	16	-	16	19,873	5373	3.7	86.9
18	Raya Kahean	204.89	13	1	14	22,364	5558	4.0	109.2
19	Tapian Dolok	119.89	10	1	11	46,242	11533	4.0	385.7
20	Dolok Batu Nanggar	106.91	14	2	16	46,699	12746	3.7	436.8
21	Siantar	73.99	17	-	17	75,323	18795	4.0	1018.0
22	Gunung Malela	96.74	16	-	16	42,811	10532	4.1	442.5
23	Gunung Maligas	51.39	9	-	9	35,214	8111	4.3	685.2
24	Huta Bayu Raja	191.43	15	1	16	36,565	9674	3.8	191.0
25	Jawa Maraja Bah Jambi	38.97	8	-	8	23,365	6495	3.6	599.6
26	Pematang Bandar	88.16	11	2	13	40,053	9937	4.0	454.3
27	Bandar Huluan	107.33	10	-	10	30,083	8330	3.6	280.3
28	Bandar	100.69	14	2	16	81,889	19552	4.2	813.3
29	Bandar Masilam	91.22	10	-	10	31,071	7565	4.1	340.6
30	Bosar Maligas	285.43	16	1	17	43,986	12610	3.5	154.1
31	Ujung Padang	228.49	19	1	20	45,401	12596	3.6	198.7
32	Dolok Masagal	105.77	10	-	10	14,268	3103	4.6	134.9
<b>KABUPATEN/KOTA</b>		<b>4,372.86</b>	<b>386</b>	<b>27</b>	<b>413</b>	<b>1,021,615</b>	<b>260,174</b>	<b>3.9</b>	<b>233.6</b>

Sumber: - Kantor Statistik Kabupaten Simalungun



TABEL 2

**JUMLAH PENDUDUK MENURUT JENIS KELAMIN DAN KELOMPOK UMUR  
KABUPATEN/KOTA SIMALUNGUN  
TAHUN 2022**

NO	KELOMPOK UMUR (TAHUN)	JUMLAH PENDUDUK			
		LAKI-LAKI	PEREMPUAN	LAKI-LAKI+PEREMPUAN	RASIO JENIS KELAMIN
1	2	3	4	5	6
1	0 - 4	39,642	38,412	78,054	103.2
2	5 - 9	42,258	40,837	83,095	103.5
3	10 - 14	44,060	42,178	86,238	104.5
4	15 - 19	45,276	42,053	87,329	107.7
5	20 - 24	44,124	41,287	85,411	106.9
6	25 - 29	43,931	40,694	84,625	108.0
7	30 - 34	41,157	38,159	79,316	107.9
8	35 - 39	39,114	36,644	75,758	106.7
9	40 - 44	35,199	33,802	69,001	104.1
10	45 - 49	32,028	31,828	63,856	100.6
11	50 - 54	28,355	29,519	57,874	96.1
12	55 - 59	24,276	26,848	51,124	90.4
13	60 - 64	20,587	23,168	43,755	88.9
14	65 - 69	15,811	18,603	34,414	85.0
15	70 - 74	9,834	12,116	21,950	81.2
16	75+	7,728	12,087	19,815	63.9
<b>KABUPATEN/KOTA</b>		<b>513,380</b>	<b>508,235</b>	<b>1,021,615</b>	<b>101.0</b>
<b>ANGKA BEBAN TANGGUNGAN (DEPENDENCY RATIO)</b>				<b>46</b>	

Sumber: - Kantor Statistik Kabupaten Simalungun

TABEL 3

**PENDUDUK BERUMUR 15 TAHUN KE ATAS YANG MELEK HURUF  
DAN IJAZAH TERTINGGI YANG DIPEROLEH MENURUT JENIS KELAMIN  
KABUPATEN/KOTA SIMALUNGUN  
TAHUN 2022**

NO	VARIABEL	JUMLAH			PERSENTASE		
		LAKI-LAKI	PEREMPUAN	LAKI-LAKI+ PEREMPUAN	LAKI-LAKI	PEREMPUAN	LAKI-LAKI+ PEREMPUAN
1	2	3	4	5	6	7	8
1	PENDUDUK BERUMUR 15 TAHUN KE ATAS	387,420	386,808	774,228			
2	PENDUDUK BERUMUR 15 TAHUN KE ATAS YANG MELEK HURUF			0	0.0	0.0	0.0
3	PERSENTASE PENDIDIKAN TERTINGGI YANG DITAMATKAN:						
	a. TIDAK MEMILIKI IJAZAH SD	27,611	40,531	68,142	7.1	10.5	8.8
	b. SD/MI	63,155	63,000	126,155	16.3	16.3	16.3
	c. SMP/ MTs	89,913	85,764	175,677	23.2	22.2	22.7
	d. SMA/ MA	159,374	143,678	303,052	41.1	37.1	39.1
	e. SEKOLAH MENENGAH KEJURUAN	25,952	17,498	43,450	6.7	4.5	5.6
	f. DIPLOMA I/DIPLOMA II	2,544	2,489	5,033	0.7	0.6	0.7
	g. AKADEMI/DIPLOMA III	5,074	8,107	13,181	1.3	2.1	1.7
	h. S1/DIPLOMA IV	13,450	25,741	39,191	3.5	6.7	5.1
	i. S2/S3 (MASTER/DOKTOR)	347	0	347	0.1	0.0	0.0

Sumber: - Kantor Statistik Kabupaten Simalungun

TABEL 4

**JUMLAH FASILITAS PELAYANAN KESEHATAN MENURUT KEPEMILIKAN  
KABUPATEN/KOTA SIMALUNGUN  
TAHUN 2022**

NO	FASILITAS KESEHATAN	PEMILIKAN/PENGELOLA							JUMLAH
		KEMENKES	PEM.PROV	PEM.KAB/KOTA	TNI/POLRI	BUMN	SWASTA	ORGANISASI KEMASYARAKATAN	
1	2	3	4	5	6	7	8	9	10
<b>RUMAH SAKIT</b>									
1	RUMAH SAKIT UMUM	-	-	3	-	2	2	-	7
2	RUMAH SAKIT KHUSUS	-	-	-	-	-	-	-	-
<b>PUSKESMAS DAN JARINGANNYA</b>									
1	PUSKESMAS RAWAT INAP	-	-	-	-	-	-	-	-
	- JUMLAH TEMPAT TIDUR	-	-	-	-	-	-	-	-
2	PUSKESMAS NON RAWAT INAP	-	-	46	-	-	-	-	46
3	PUSKESMAS KELILING	-	-	55	-	-	-	-	55
4	PUSKESMAS PEMBANTU	-	-	159	-	-	-	-	159
<b>SARANA PELAYANAN LAIN</b>									
1	KLINIK PRATAMA	1	-	4	2	7	33	-	47
2	KLINIK UTAMA	-	-	-	-	-	-	-	-
3	TEMPAT PRAKTIK MANDIRI DOKTER	-	-	4	-	-	46	-	50
4	TEMPAT PRAKTIK MANDIRI DOKTER GIGI	-	-	-	-	1	5	-	6
5	TEMPAT PRAKTIK MANDIRI DOKTER SPESIALIS	-	-	-	-	-	1	-	1
6	TEMPAT PRAKTIK MANDIRI BIDAN	-	-	2	-	-	14	-	16
7	TEMPAT PRAKTIK MANDIRI PERAWAT	-	-	-	-	-	0	-	-
8	GRIYA SEHAT	-	-	-	-	-	0	-	-
9	PANTI SEHAT	-	-	-	-	-	0	-	-
10	UNIT TRANSFUSI DARAH	-	-	-	-	-	0	-	-
11	LABORATORIUM KESEHATAN	-	-	-	-	-	1	-	1
<b>SARANA PRODUKSI DAN DISTRIBUSI KEFARMASIAN</b>									
1	INDUSTRI FARMASI	-	-	-	-	-	-	-	-
2	INDUSTRI OBAT TRADISIONAL/EKSTRAK BAHAN ALAM (IOT/IEBA)	-	-	-	-	-	-	-	-
3	USAHA KECIL/MIKRO OBAT TRADISIONAL (UKOT/UMOT)	-	-	-	-	-	10	-	10
4	PRODUKSI ALAT KESEHATAN	-	-	-	-	-	-	-	-
5	PRODUKSI PERBEKALAN KESEHATAN RUMAH TANGGA (PKRT)	-	-	-	-	-	-	-	-
6	INDUSTRI KOSMETIKA	-	-	-	-	-	-	-	-
7	PEDAGANG BESAR FARMASI (PBF)	-	-	-	-	-	1	-	1
8	PENYALUR ALAT KESEHATAN (PAK)	-	-	-	-	-	-	-	-
9	APOTEK	-	-	-	-	-	59	-	59
10	TOKO OBAT	-	-	-	-	-	138	-	138
11	TOKO ALKES	-	-	-	-	-	-	-	-

Sumber: Bidang Sumber Daya Kesehatan dan Profil Puskesmas

TABEL 5

## JUMLAH KUNJUNGAN PASIEN BARU RAWAT JALAN, RAWAT INAP, DAN KUNJUNGAN GANGGUAN JIWA DI SARANA PELAYANAN KESEHATAN KABUPATEN/KOTA SIMALUNGUN TAHUN 2022

NO	SARANA PELAYANAN KESEHATAN	JUMLAH KUNJUNGAN						KUNJUNGAN GANGGUAN JIWA		
		RAWAT JALAN			RAWAT INAP			JUMLAH		
		L	P	L+P	L	P	L+P	L	P	L+P
		3	4	5	6	7	8	9	10	11
<b>JUMLAH KUNJUNGAN</b>		<b>252,266</b>	<b>280,877</b>	<b>529,419</b>	<b>3,618</b>	<b>4,367</b>	<b>7,985</b>	<b>611</b>	<b>499</b>	<b>1,110</b>
<b>JUMLAH PENDUDUK KAB/KOTA</b>		<b>513,390</b>	<b>508,235</b>	<b>1,021,615</b>	<b>513,390</b>	<b>508,235</b>	<b>1,021,615</b>			
<b>CAKUPAN KUNJUNGAN (%)</b>		<b>49.1</b>	<b>55.3</b>	<b>51.8</b>	<b>0.7</b>	<b>0.9</b>	<b>0.0</b>			
<b>A Fasilitas Pelayanan Kesehatan Tingkat Pertama</b>										
<b>A Fasilitas Pelayanan Kesehatan Tingkat Pertama</b>										
1	Puskesmas									
1	Saribu Dolok	2.869	3.893	6.762	-	-	-	12	12	24
2	Pematang Silihahuta	2.135	2.165	4.300	-	-	-	46	41	87
3	Tiga Runggu	5.728	5.379	11.107	-	-	-	154	94	248
4	Harangsasol	1.531	2.132	3.663	-	-	-	-	-	-
5	Sinuntu Agung	4.171	4.609	8.780	-	-	-	-	-	-
6	Sarimatondang	3.895	2.959	6.854	-	-	-	18	5	23
7	Pematang Sidamanik	3.054	4.254	7.308	-	-	-	15	10	25
8	Parapat	10.747	12.375	23.122	-	-	-	-	-	-
9	Tanah Jawa	6.685	8.754	15.439	-	-	-	-	-	-
10	Marubun Jawa	1.903	2.036	3.939	-	-	-	12	7	19
11	Hatonduhan	5.150	6.420	11.570	-	-	-	-	-	-
12	Buttu Turunan	3.863	3.624	7.487	-	-	-	7	5	12
13	Tiga Dolok	9.519	10.815	19.334	-	-	-	-	-	-
14	Tiga Balata	3.602	4.542	8.144	-	-	-	-	-	-
15	Pani Tonjah	1.598	1.629	3.227	-	-	-	-	-	-
16	Panombean Pane	5.500	4.517	10.017	-	-	-	7	11	18
17	Pematang Kaya	4.800	5.668	10.468	-	-	-	-	-	-
18	Saran Padang	2.674	2.671	5.345	-	-	-	12	2	14
19	Ongkes	2.467	2.648	5.135	-	-	-	-	-	-
20	Negeri Dolok	6.619	7.776	14.395	10	16	26	8	6	14
21	Sinasih	997	1.137	2.134	-	-	-	-	-	-
22	Sindaj Raya	4.256	4.247	8.503	-	-	-	17	6	23
23	Bah Tomani	1.323	1.510	2.833	-	-	-	-	-	-
24	Tapian Dolok	6.278	6.251	12.529	-	-	-	11	5	16
25	Serbelawan	2.603	9.128	11.731	-	-	-	23	43	66
26	Silau Malaha	2.023	2.102	4.125	-	-	-	-	-	-
27	Batu Anam	27.618	27.618	55.236	-	-	-	-	-	-
28	Rambung Merah	3.311	4.067	7.378	-	-	-	-	-	-
29	Simpang Bah Jambi	8.226	10.848	19.074	-	-	-	19	4	23
30	Bandar Siantar	2.468	2.864	5.332	0	71	71	8	2	10
31	Gunung Maligas	2.987	3.270	6.257	-	-	-	-	-	-
32	Raja Maligas	930	1.391	2.321	-	-	-	-	-	-
33	Huta Baru	4.249	5.997	10.246	-	-	-	-	-	-
34	Jawa Marela Bah Jambi	2.704	3.122	5.826	-	-	-	-	-	-
35	Pematang Bandar	3.933	5.063	8.996	-	-	-	-	-	-
36	Keresan	8.104	7.709	15.813	-	-	-	6	7	13
37	Bandar Hulan	4.852	4.672	9.524	-	-	-	-	-	-
38	Perdagangan	10.019	10.112	20.131	-	-	-	-	-	-
39	Marbat Bandar	3.545	3.753	7.298	-	-	-	30	41	71
40	Bandar Kesiem	4.663	4.911	9.574	-	-	-	-	-	-
41	Bandar Tinggi	1.830	1.975	3.805	-	-	-	1	1	2
42	Bosar Maligas	2.674	3.565	6.239	-	-	-	9	6	15
43	Parbutan	2.930	2.963	5.893	-	-	-	2	3	5
44	Ulung Padang	4.326	4.917	9.242	-	-	-	-	-	-
45	Sayut Matindot	3.333	3.299	6.632	-	-	-	9	8	17
46	Bah Bokon	2.533	2.771	5.304	-	-	-	2	3	5
2	Klinik Pratama									
1	Polibun Tinjowan	245	534	779	-	-	-	-	-	-
2	Klinik Abatha	728	753	1.481	-	-	-	-	-	-
3	Klinik St. Fransiskus Harangsasol	1.795	2.099	3.894	-	-	-	-	-	-
4	Klinik Yasmine	567	654	1.221	-	-	-	-	-	-
5	Mitra Keluarga 2	1.407	1.573	2.980	4	6	10	-	-	-
3	Praktik Mandiri Dokter									
1	Dr. Andika Putra Silangit	460	430	890	-	-	-	-	-	-
2	Dr Boy Rully	426	563	989	-	-	-	-	-	-
3	Dr. Mulatya Siahhaan	2.113	2.208	4.321	-	-	-	-	-	-
4	Dr. Widya Saragih	213	308	521	-	-	-	-	-	-
5	Dr. Rison Siahhaan	546	564	1.110	-	-	-	-	-	-
6	Hatonduhan	321	423	744	1	3	4	-	-	-
4	Praktik Mandiri Dokter Gigi									
1	Drp. Yuri	221	121	342	-	-	-	-	-	-
5	Praktik Mandiri Bidan									
1	Praktek Bidan/Perawat di Kec. Ujung Padang	8.294	9.684	17.978	1	7	8	-	-	-
2	Praktek Bidan di Kec. Tanah Jawa	3.840	6.761	10.601	-	-	-	-	-	-
3	Praktek Bidan di Kec. Hatonduhan	1.293	2.177	3.470	-	-	-	-	-	-
<b>SUB JUMLAH I</b>		<b>231.990</b>	<b>266.709</b>	<b>494.575</b>	<b>16</b>	<b>103</b>	<b>119</b>	<b>428</b>	<b>322</b>	<b>750</b>
<b>B Fasilitas Pelayanan Kesehatan Tingkat Lanjut</b>										
1	Klinik Utama									
2	RS Umum									
1	RSU Parapat	3.567	3.189	6.756	540	565	1.105	11	4	15
2	RSU Balimangan	200	253	453	-	-	-	-	-	-
3	RSU Perdagangan	9.150	4.460	13.610	397	853	1.250	-	-	-
4	RSU Laras	2.000	1.779	3.779	-	-	-	-	-	-
5	RSU Rondahaim Pem. Raya	2.249	2.124	4.373	407	438	845	125	120	245
6	RSU Karya Husada	3.020	2.000	5.020	1.960	2.128	4.088	-	-	-
7	RSU Bethesda	490	363	853	296	290	586	47	53	100
3	RS Khusus	-	-	-	-	-	-	-	-	-
4	Praktik Mandiri Dokter Spesialis	-	-	-	-	-	-	-	-	-
<b>SUB JUMLAH II</b>		<b>20.676</b>	<b>14.168</b>	<b>34.844</b>	<b>3.602</b>	<b>4.264</b>	<b>7.866</b>	<b>183</b>	<b>177</b>	<b>360</b>

Sumber: Bidang Sumber Daya Kesehatan dan Profil Puskesmas  
Catatan: Puskesmas non rawat inap hanya melayani kunjungan rawat jalan

**TABEL 6**

**PERSENTASE RUMAH SAKIT DENGAN KEMAMPUAN PELAYANAN GAWAT DARURAT (GADAR ) LEVEL I  
KABUPATEN/KOTA SIMALUNGUN  
TAHUN 2022**

<b>NO</b>	<b>RUMAH SAKIT</b>	<b>JUMLAH</b>	<b>MEMPUNYAI KEMAMPUAN PELAYANAN GAWAT DARURAT LEVEL I</b>	
			<b>JUMLAH</b>	<b>%</b>
<b>1</b>	<b>2</b>	<b>3</b>	<b>4</b>	<b>5</b>
1	RUMAH SAKIT UMUM	7	7	100.0
2	RUMAH SAKIT KHUSUS	0	0	#DIV/0!
<b>KABUPATEN/KOTA</b>		<b>7</b>	<b>7</b>	<b>100.0</b>

Sumber: Bidang Sumber Daya Kesehatan

TABEL 7

**ANGKA KEMATIAN PASIEN DI RUMAH SAKIT  
KABUPATEN/KOTA SIMALUNGUN  
TAHUN 2022**

NO	NAMA RUMAH SAKIT <sup>a</sup>	JUMLAH TEMPAT TIDUR	PASIE N KELUAR (HIDUP + MATI)			PASIE N KELUAR MATI			PASIE N KELUAR MATI ≥ 48 JAM DIRAWAT			Gross Death Rate			Net Death Rate		
			L	P	L + P	L	P	L + P	L	P	L + P	L	P	L + P	L	P	L + P
1	2	3	4	5	6	7	8	9	10	11	12	13	14	15	16	17	18
1	RSU Parapat	51	468	496	964	7	9	16	2	3	5	15.0	18.1	16.6	4.3	6.0	5.2
2	RS Balimbingan	100	200	253	453	7	6	13	3	3	6	35.0	23.7	28.7	15.0	11.9	13.2
3	RSU Perdagangan	105	397	853	1,250	14	11	25	3	1	4	35.3	12.9	20.0	7.6	1.2	3.2
4	RSU Laras	100	2,000	1,779	3,779	4	6	10	2	2	4	2.0	3.4	2.6	1.0	1.1	1.1
5	RSU Rondahaim Pem. Raya	101	407	438	845	7	4	11	1	1	2	17.2	9.1	13.0	2.5	2.3	2.4
6	RSU Karya Husada	59	3,020	2,000	5,020	8	7	15	3	4	7	2.6	3.5	3.0	1.0	2.0	1.4
7	RSU Bethesda	50	490	363	853	6	7	13	3	3	6	12.2	19.3	15.2	6.1	8.3	7.0
<b>KABUPATEN/KOTA</b>		<b>566</b>	<b>6,982</b>	<b>6,182</b>	<b>13,164</b>	<b>53</b>	<b>50</b>	<b>103</b>	<b>17</b>	<b>17</b>	<b>34</b>	<b>7.6</b>	<b>8.1</b>	<b>7.8</b>	<b>2.4</b>	<b>2.7</b>	<b>2.6</b>

Sumber: Bidang Sumber Daya Kesehatan  
Keterangan: <sup>a</sup> termasuk rumah sakit swasta

TABEL 8

**INDIKATOR KINERJA PELAYANAN DI RUMAH SAKIT  
KABUPATEN/KOTA SIMALUNGUN  
TAHUN 2022**

NO	NAMA RUMAH SAKIT <sup>a</sup>	JUMLAH TEMPAT TIDUR	PASIHEN KELUAR (HIDUP + MATI)	JUMLAH HARI PERAWATAN	JUMLAH LAMA DIRAWAT	BOR (%)	BTO (KALI)	TOI (HARI)	ALOS (HARI)
1	2	3	4	5	6	7	8	9	10
1	RSU Parapat	51	964	3,804	2,707	20.4	19	15	3
2	RS Balimbingan	100	453	2,539	2,485	7.0	5	75	5
3	RSU Perdagangan	105	1,250	18,928	10,258	49.4	12	16	8
4	RSU Laras	100	3,779	17,409	17,409	47.7	38	5	5
5	RSU Rondahaim Pem. Raya	101	845	4,225	3,125	11.5	8	39	0
6	RSU Karya Husada	57	5,020	15,384	13,298	73.9	88	1	3
7	RSU Bethesda	50	363	2,365	125	13.0	7	44	0
<b>KABUPATEN/KOTA</b>		<b>564</b>	<b>12,674</b>	<b>64,654</b>	<b>49,407</b>	<b>31.4</b>	<b>22</b>	<b>11</b>	<b>4</b>

Sumber: Bidang Sumber Daya Kesehatan

Keterangan: <sup>a</sup> termasuk rumah sakit swasta

TABEL 9

**PERSENTASE PUSKESMAS DENGAN KETERSEDIAAN OBAT ESENSIAL MENURUT PUSKESMAS DAN KECAMATAN  
KABUPATEN/KOTA SIMALUNGUN  
TAHUN 2022**

NO	KECAMATAN	PUSKESMAS	KETERSEDIAAN OBAT ESENSIAL*
1	2	3	4
	Silimahuta	Saribu Dolok	√
	Pematang Silimahuta	Pematang Silimahuta	√
	Purba	Tiga Runggu	√
	Haranggaol Horison	Haranggaol	√
	Dolok Pardamean	Sipintu Angin	√
	Sidamanik	Sarimatondang	√
	Pematang Sidamanik	Pematang Sidamanik	√
	Girsang Sipangan Bolon	Parapat	√
	Tanah Jawa	Tanah Jawa	√
		Marubun Jaya	√
	Hatonduhan	Hatonduhan	√
		Buttu Turunan	√
	Dolok Panribuan	Tiga Dolok	√
	Jorlang Hataran	Tiga Balata	√
	Panei	Panei Tengah	√
	Panombeian Panei	Panombean Panei	√
	Raya	Pematang Raya	√
	Dolok Silau	Saran Padang	√
		Cingkes	√
	Silou Kahean	Nagori dolok	√
		Sinasih	√
	Raya Kahean	Sindar Raya	√
		Bah Tonang	√
	Tapian Dolok	Tapian Dolok	√
	Dolok Batu Nanggar	Serbelawan	√
	Siantar	Silou Malaha	√
		Batu Anam	√
		Rambung Merah	√
	Gunung Malela	Simpang Bah Jambi	√
		Bandar Siantar	√
	Gunung Maligas	Gunung Maligas	√
	Huta Bayu Raja	Raja Maligas	√
		Huta Bayu	√
	Jawa Maraja Bah Jambi	Jawa Maraja	√
	Pematang Bandar	Pematang Bandar	√
		Kerasaan	√
	Bandar Huluan	Bandar Huluan	√
	Bandar	Perdagangan	√
		Marihat Bandar	√
	Bandar Masilam	Bandar Masilam	√
		Bandar Tinggi	√
	Bosar Maligas	Bosar Maligas	√
		Parbutaran	√
	Ujung Padang	Ujung Padang	√
		Sayur Matinggi	√
	Dolok Masagal	Bah Bolon	√
JUMLAH PUSKESMAS YANG MEMILIKI 80% OBAT DAN VAKSIN ESENSIAL			46
JUMLAH PUSKESMAS YANG MELAPOR			46
<b>% PUSKESMAS DENGAN KETERSEDIAAN OBAT &amp; VAKSIN ESENSIAL</b>			<b>100.00%</b>

Sumber: UPT. Instalasi Farmasi Kab. Simalungun

Keterangan: \*) beri tanda "√" jika puskesmas memiliki obat dan vaksin esensial ≥80%

\*) beri tanda "X" jika puskesmas memiliki obat dan vaksin esensial <80%

\*) jika puskesmas tersebut tidak melapor, **mohon dikosongkan atau tidak memberi tanda "√" maupun "X"**



TABEL 10

**PERSENTASE KETERSEDIAAN OBAT ESENSIAL  
KABUPATEN/KOTA SIMALUNGUN  
TAHUN 2022**

NO	NAMA OBAT	SATUAN	KETERSEDIAAN OBAT ESENSIAL*
1	2	3	4
1	Albendazol /Pirantel Pamoat	Tablet	√
2	Alopurinol	Tablet	√
3	Amlodipin/Kaptopril	Tablet	√
4	Amoksisilin 500 mg	Tablet	√
5	Amoksisilin sirup	Botol	√
6	Antasida tablet kunyah/ antasida suspensi	Tablet/Botol	√
7	Asam Askorbat (Vitamin C)	Tablet	√
8	Asiklovir	Tablet	√
9	Betametason salep	Tube	√
10	Deksametason tablet/deksametason injeksi	Tablet/Vial/Ampul	√
11	Diazepam injeksi 5 mg/ml	Ampul	√
12	Diazepam	Tablet	√
13	Dihidroartemisin+piperakuin (DHP) dan primaquin	Tablet	√
14	Difenhidramin Inj. 10 mg/ml	Ampul	√
15	Epinefrin (Adrenalin) injeksi 0,1 % (sebagai HCl)	Ampul	√
16	Fitomenadion (Vitamin K) injeksi	Ampul	√
17	Furosemid 40 mg/Hidroklorotiazid (HCT)	Tablet	√
18	Garam Oralit serbuk	Kantong	√
19	Glibenklamid/Metformin	Tablet	√
20	Hidrokortison krim/salep	Tube	√
21	Kotrimoksazol (dewasa) kombinasi tablet/Kotrimoksazol sus	Tablet/Botol	√
22	Lidokain inj	Vial	√
23	Magnesium Sulfat injeksi	Vial	√
24	Metilergometrin Maleat injeksi 0,200 mg-1 ml	Ampul	√
25	Natrium Diklofenak	Tablet	√
26	OAT FDC Kat 1	Paket	√
27	Oksitosin injeksi	Ampul	√
28	Parasetamol sirup 120 mg / 5 ml	Botol	√
29	Parasetamol 500 mg	Tablet	√
30	Prednison 5 mg	Tablet	√
31	Ranitidin 150 mg	Tablet	√
32	Retinol 100.000/200.000 IU	Kapsul	√
33	Salbutamol	Tablet	√
34	Salep Mata/Tetes Mata Antibiotik	Tube	√
35	Simvastatin	Tablet	√
36	Siprofloksasin	Tablet	√
37	Tablet Tambah Darah	Tablet	√
38	Triheksifenidil	Tablet	√
39	Vitamin B6 (Piridoksin)	Tablet	√
40	Zinc 20 mg	Tablet	√
JUMLAH ITEM OBAT INDIKATOR YANG TERSEDIA DI KABUPATEN/KOTA			40
<b>% KETERSEDIAAN OBAT ESENSIAL</b>			<b>100.00%</b>

Sumber: UPT. Instalasi Farmasi Kab. Simalungun

Keterangan: \*) beri tanda "√" jika kabupaten/kota memiliki obat esensial

\*) beri tanda "X" jika kabupaten/kota tidak memiliki obat esensial

TABEL 11

**PERSENTASE PUSKESMAS DENGAN KETERSEDIAAN VAKSIN IMUNISASI DASAR LENGKAP (IDL) MENURUT KECAMATAN DAN PUSKESMAS  
KABUPATEN/KOTA SIMALUNGUN  
TAHUN 2022**

NO	KECAMATAN	PUSKESMAS	KETERSEDIAAN VAKSIN IDL*
1	2	3	4
1	Silimahuta	Saribu Dolok	√
2	Pamatang Silimahuta	Pamatang Silimahuta	√
3	Purba	Tiga Runggu	√
4	Haranggaol Horison	Haranggaol	√
5	Dolok Pardamean	Sipintu Angin	√
6	Sidamanik	Sarimatondang	√
7	Pamatang Sidamanik	Pamatang Sidamanik	√
8	Girsang Sipangan Bolon	Parapat	√
9	Tanah Jawa	Tanah Jawa	√
10		Marubun Jaya	√
11	Hatonduhan	Hatonduhan	√
12		Buttu Turunan	√
13	Dolok Panribuan	Tiga Dolok	√
14	Jorlang Hataran	Tiga Balata	√
15	Panei	Panei Tengah	√
16	Panombean Panei	Panombean Panei	√
17	Raya	Pamatang Raya	√
18	Dolok Silau	Saran Padang	√
19		Cingkes	√
20	Silou Kahean	Nagori dolok	√
21		Sinasih	√
22	Raya Kahean	Sindar Raya	√
23		Bah Tonang	√
24	Tapian Dolok	Tapian Dolok	√
25	Dolok Batu Nanggar	Serbelawan	√
26	Siantar	Silou Malaha	√
27		Batu Anam	√
28		Rambung Merah	√
29	Gunung Malela	Simpang Bah Jambi	√
30		Bandar Siantar	√
31	Gunung Maligas	Gunung Maligas	√
32	Huta Bayu Raja	Raja Maligas	√
33		Huta Bayu	√
34	Jawa Maraja Bah Jambi	Jawa Maraja	√
35	Pematang Bandar	Pematang Bandar	√
36		Kerasaan	√
37	Bandar Huluan	Bandar Huluan	√
38	Bandar	Perdagangan	√
39		Marihat Bandar	√
40	Bandar Masilam	Bandar Masilam	√
41		Bandar Tinggi	√
42	Bosar Maligas	Bosar Maligas	√
43		Parbutaran	√
44	Ujung Padang	Ujung Padang	√
45		Sayur Matinggi	√
46	Dolok Masagal	Bah Bolon	√
JUMLAH PUSKESMAS YANG MEMILIKI 100% VAKSIN IDL			46
JUMLAH PUSKESMAS YANG MELAPOR			46
<b>% PUSKESMAS DENGAN KETERSEDIAAN VAKSIN IDL</b>			<b>100%</b>

Sumber: UPT. Instalasi Farmasi Kab. Simalungun

Keterangan: \*) beri tanda "√" jika Puskesmas memiliki 100% vaksin IDL

\*) beri tanda "X" jika Puskesmas memiliki <100% vaksin IDL

\*) jika Puskesmas tersebut tidak melapor, **mohon dikosongkan atau tidak memberi tanda "√" maupun "X"**

TABEL 12

**JUMLAH POSYANDU DAN POSBINDU PTM MENURUT KECAMATAN DAN PUSKESMAS  
KABUPATEN/KOTA SIMALUNGUN  
TAHUN 2022**

NO	KECAMATAN	PUSKESMAS	STRATA POSYANDU									POSYANDU AKTIF*		JUMLAH POSBINDU PTM**
			PRATAMA		MADYA		PURNAMA		MANDIRI		JUMLAH	JUMLAH	%	
			JUMLAH	%	JUMLAH	%	JUMLAH	%	JUMLAH	%				
1	2	3	4	5	6	7	8	9	10	11	12	13	14	15
1	Silimahuta	Saribu Dolok	0	0.0	20	100.0	0	0.0	0	0.0	20	0	0.0	8
2	Pamatang Silimahuta	Pamatang Silimahuta	0	0.0	18	100.0	0	0.0	0	0.0	18	0	0.0	10
3	Purba	Tiga Runggu	0	0.0	0	0.0	39	100.0	0	0.0	39	39	100.0	14
4	Haranggaol Horison	Haranggaol	0	0.0	16	100.0	0	0.0	0	0.0	16	0	0.0	6
5	Dolok Pardamean	Sipintu Angin	0	0.0	0	0.0	21	100.0	0	0.0	21	21	100.0	10
6	Sidamanik	Sarimatondang	0	0.0	0	0.0	40	100.0	0	0.0	40	40	100.0	20
7	Pamatang Sidamanik	Pamatang Sidamanik	0	0.0	0	0.0	35	100.0	0	0.0	35	35	100.0	10
8	Girsang Sipangan Bolon	Parapat	0	0.0	23	100.0	0	0.0	0	0.0	23	0	0.0	5
9	Tanah Jawa	Tanah Jawa	0	0.0	0	0.0	40	100.0	0	0.0	40	40	100.0	12
10		Marubun Jaya	0	0.0	0	0.0	25	100.0	0	0.0	25	25	100.0	10
11	Hatonduhan	Hatonduhan	0	0.0	21	100.0	0	0.0	0	0.0	21	0	0.0	6
12		Buttu Turunan	0	0.0	15	100.0	0	0.0	0	0.0	15	0	0.0	3
13	Dolok Panribuan	Tiga Dolok	0	0.0	0	0.0	43	100.0	0	0.0	43	43	100.0	15
14	Jorlang Hataran	Tiga Balata	0	0.0	0	0.0	33	100.0	0	0.0	33	33	100.0	13
15	Panei	Panei Tengah	0	0.0	0	0.0	58	100.0	0	0.0	58	58	100.0	17
16	Panombeian Panei	Panombean Pane	0	0.0	38	97.4	1	2.6	0	0.0	39	1	2.6	11
17	Raya	Pamatang Raya	0	0.0	49	100.0	0	0.0	0	0.0	49	0	0.0	17
18	Dolok Silau	Saran Padang	0	0.0	17	100.0	0	0.0	0	0.0	17	0	0.0	10
19		Cingkes	0	0.0	5	100.0	0	0.0	0	0.0	5	0	0.0	4
20	Silou Kahean	Nagori dolok	0	0.0	24	100.0	0	0.0	0	0.0	24	0	0.0	13
21		Sinasih	0	0.0	7	100.0	0	0.0	0	0.0	7	0	0.0	3
22	Raya Kahean	Sindar Raya	0	0.0	29	85.3	5	14.7	0	0.0	34	5	14.7	11
23		Bah Tonang	0	0.0	7	100.0	0	0.0	0	0.0	7	0	0.0	3
24	Tapian Dolok	Tapian Dolok	0	0.0	0	0.0	48	100.0	0	0.0	48	48	100.0	11
25	Dolok Batu Nanggar	Serbelawan	0	0.0	50	100.0	0	0.0	0	0.0	50	0	0.0	16
26	Siantar	Silou Malaha	0	0.0	23	92.0	0	0.0	2	8.0	25	2	8.0	5
27		Batu Anam	0	0.0	25	100.0	0	0.0	0	0.0	25	0	0.0	8
28		Rambung Merah	0	0.0	20	100.0	0	0.0	0	0.0	20	0	0.0	4
29	Gunung Malela	Simpang Bah Jambi	0	0.0	0	0.0	26	100.0	0	0.0	26	26	100.0	10
30		Bandar Siantar	0	0.0	0	0.0	15	100.0	0	0.0	15	15	100.0	6
31	Gunung Maligas	Gunung Maligas	0	0.0	0	0.0	27	100.0	0	0.0	27	27	100.0	9
32	Huta Bayu Raja	Raja Maligas	0	0.0	0	0.0	22	100.0	0	0.0	22	22	100.0	5
33		Huta Bayu	0	0.0	34	100.0	0	0.0	0	0.0	34	0	0.0	11
34	Jawa Maraja Bah Jambi	Jawa Maraja	0	0.0	29	100.0	0	0.0	0	0.0	29	0	0.0	8
35	Pematang Bandar	Pematang Bandar	0	0.0	12	63.2	7	36.8	0	0.0	19	7	36.8	6
36		Kerasaan	0	0.0	4	10.3	35	89.7	0	0.0	39	0	0.0	7
37	Bandar Huluan	Bandar Huluan	0	0.0	0	0.0	48	100.0	0	0.0	48	0	0.0	10
38	Bandar	Perdagangan	0	0.0	52	100.0	0	0.0	0	0.0	52	0	0.0	9
39		Marihat Bandar	0	0.0	34	100.0	0	0.0	0	0.0	34	0	0.0	7
40	Bandar Masilam	Bandar Masilam	0	0.0	0	0.0	20	100.0	0	0.0	20	0	0.0	6
41		Bandar Tinggi	0	0.0	0	0.0	24	100.0	0	0.0	24	0	0.0	4
42	Bosar Maligas	Bosar Maligas	0	0.0	0	0.0	43	100.0	0	0.0	43	0	0.0	10
43		Parbutaran	0	0.0	0	0.0	30	100.0	0	0.0	30	0	0.0	7
44	Ujung Padang	Ujung Padang	0	0.0	0	0.0	29	100.0	0	0.0	29	0	0.0	13
45		Sayur Matinggi	0	0.0	0	0.0	19	100.0	0	0.0	19	0	0.0	7
46	Dolok Masagal	Bah Bolon	0	0.0	26	100.0	0	0.0	0	0.0	26	0	0.0	10
<b>JUMLAH (KAB/KOTA)</b>			<b>0</b>	<b>0.0</b>	<b>598</b>	<b>44.9</b>	<b>733</b>	<b>55.0</b>	<b>2</b>	<b>0.2</b>	<b>1,333</b>	<b>487</b>	<b>36.5</b>	<b>420</b>
<b>RASIO POSYANDU PER 100 BALITA</b>												<b>1.7</b>		

Sumber : Bidang Kesehatan Masyarakat, Bidang P2P dan Profil Puskesmas

TABEL 13

**JUMLAH TENAGA MEDIS DI FASILITAS KESEHATAN  
KABUPATEN/KOTA SIMALUNGUN  
TAHUN 2022**

NO	UNIT KERJA	DR SPESIALIS			DOKTER			TOTAL			DOKTER GIGI			DOKTER GIGI SPESIALIS			TOTAL		
		L	P	L+P	L	P	L+P	L	P	L+P	L	P	L+P	L	P	L+P	L	P	L+P
1		3	4	5	6	7	8	9	10	11	12	13	14	15	16	17	18	19	20
1	Puskesmas .....	0	0	0	33	73	106	33	73	106	6	25	31	0	0	0	6	25	31
1	Saribu Dolok	0	0	0	1	1	2	1	1	2	0	1	1	0	0	0	0	1	1
2	Pamatang Silimahuta	0	0	0	1	1	2	1	1	2	0	1	1	0	0	0	0	1	1
3	Tiga Runggu	0	0	0	0	2	2	0	2	2	0	1	1	0	0	0	0	1	1
4	Harangaol	0	0	0	0	1	1	0	1	1	0	1	1	0	0	0	0	1	1
5	Sipintu Angin	0	0	0	1	2	3	1	2	3	0	1	1	0	0	0	0	1	1
6	Sarimatondang	0	0	0	1	1	2	1	1	2	0	1	1	0	0	0	0	1	1
7	Pamatang Sidamanik	0	0	0	1	2	3	1	2	3	0	1	1	0	0	0	0	1	1
8	Parapat	0	0	0	0	2	2	0	2	2	0	0	0	0	0	0	0	0	0
9	Tanah Jawa	0	0	0	0	4	4	0	4	4	0	1	1	0	0	0	0	1	1
10	Marubun Jaya	0	0	0	0	2	2	0	2	2	0	1	1	0	0	0	0	1	1
11	Hatonduhan	0	0	0	1	0	1	1	0	1	0	1	1	0	0	0	0	1	1
12	Buttu Turunan	0	0	0	1	2	3	1	2	3	0	0	0	0	0	0	0	0	0
13	Tiga Dolok	0	0	0	1	1	2	1	1	2	0	0	0	0	0	0	0	0	0
14	Tiga Balata	0	0	0	0	2	2	0	2	2	0	1	1	0	0	0	0	1	1
15	Panei Tengah	0	0	0	0	2	2	0	2	2	1	0	1	0	0	0	1	0	1
16	Panombean Pane	0	0	0	0	2	2	0	2	2	0	1	1	0	0	0	0	1	1
17	Pamatang Raya	0	0	0	1	2	3	1	2	3	0	1	1	0	0	0	0	1	1
18	Saran Padang	0	0	0	0	1	1	0	1	1	0	0	0	0	0	0	0	0	0
19	Cingkes	0	0	0	1	0	1	1	0	1	0	0	0	0	0	0	0	0	0
20	Nagori dolok	0	0	0	1	2	3	1	2	3	0	1	1	0	0	0	0	1	1
21	Sinasih	0	0	0	0	1	1	0	1	1	0	0	0	0	0	0	0	0	0
22	Sindar Raya	0	0	0	1	1	2	1	1	2	0	0	0	0	0	0	0	0	0
23	Bah Tonang	0	0	0	0	0	0	0	0	0	0	1	1	0	0	0	0	1	1
24	Tapian Dolok	0	0	0	2	4	6	2	4	6	0	1	1	0	0	0	0	1	1
25	Serbelawan	0	0	0	1	4	5	1	4	5	0	1	1	0	0	0	0	1	1
26	Silou Malaha	0	0	0	2	1	3	2	1	3	0	1	1	0	0	0	0	1	1
27	Batu Anam	0	0	0	2	2	4	2	2	4	0	1	1	0	0	0	0	1	1
28	Rambung Merah	0	0	0	0	4	4	0	4	4	1	0	1	0	0	0	1	0	1
29	Simpang Bah Jambi	0	0	0	0	3	3	0	3	3	1	0	1	0	0	0	1	0	1
30	Bandar Siantar	0	0	0	1	3	4	1	3	4	0	0	0	0	0	0	0	0	0
31	Gunung Maligas	0	0	0	0	2	2	0	2	2	0	1	1	0	0	0	0	1	1
32	Raja Maligas	0	0	0	1	0	1	1	0	1	0	1	1	0	0	0	0	1	1
33	Huta Bayu	0	0	0	0	1	1	0	1	1	0	1	1	0	0	0	0	1	1
34	Jawa Maraja	0	0	0	3	0	3	3	0	3	0	0	0	0	0	0	0	0	0
35	Pematang Bandar	0	0	0	0	1	1	0	1	1	0	0	0	0	0	0	0	0	0
36	Kerasan	0	0	0	3	2	5	3	2	5	0	1	1	0	0	0	0	1	1
37	Bandar Huluan	0	0	0	2	0	2	2	0	2	0	1	1	0	0	0	0	1	1
38	Perdagangan	0	0	0	1	2	3	1	2	3	1	0	1	0	0	0	0	1	1
39	Marihat Bandar	0	0	0	0	2	2	0	2	2	0	1	1	0	0	0	0	1	1
40	Bandar Masilam	0	0	0	0	1	1	0	1	1	0	0	0	0	0	0	0	0	0
41	Bandar Tinggi	0	0	0	0	3	3	0	3	3	0	0	0	0	0	0	0	0	0
42	Bosar Maligas	0	0	0	1	1	2	1	1	2	1	0	1	0	0	0	1	0	1
43	Parbutaran	0	0	0	1	0	1	1	0	1	0	0	0	0	0	0	0	0	0
44	Ujung Padang	0	0	0	1	0	1	1	0	1	1	0	1	0	0	0	1	0	1
45	Sayur Matinggi	0	0	0	0	1	1	0	1	1	0	0	0	0	0	0	0	0	0
46	Bah Bolon	0	0	0	0	2	2	0	2	2	0	0	0	0	0	0	0	0	0
2	RS .....	53	29	82	24	41	77	70	147	2	7	9	0	2	2	2	9	11	11
1	RSU Parapat	6	2	8	2	5	7	8	7	15	0	1	1	0	0	0	0	1	1
2	RS Balimbingan	5	1	6	0	6	6	5	7	12	0	1	1	0	0	0	0	1	1
3	RSU Perdagangan	12	4	16	4	6	10	16	10	26	0	3	3	0	0	0	0	3	3
4	RSU Laras	10	3	13	5	2	7	15	5	20	0	1	1	0	0	0	0	1	1
5	RSU Rondahaim Pem. Raya	6	6	12	1	7	8	7	13	20	1	0	1	0	2	2	1	2	3
6	RSU Karya Husada	8	6	14	2	9	11	10	15	25	0	1	1	0	0	0	0	1	1
7	RSU Bethesda	6	7	13	10	6	16	16	13	29	1	0	1	0	0	0	1	0	1
<b>JUMLAH (KAB/KOTA)<sup>a</sup></b>		<b>53</b>	<b>29</b>	<b>82</b>	<b>57</b>	<b>114</b>	<b>171</b>	<b>110</b>	<b>143</b>	<b>253</b>	<b>8</b>	<b>32</b>	<b>40</b>	<b>0</b>	<b>2</b>	<b>2</b>	<b>8</b>	<b>34</b>	<b>42</b>
<b>RASIO TERHADAP 100.000 PENDUDUK</b>		<b>8.0</b>			<b>16.7</b>			<b>24.8</b>			<b>3.9</b>			<b>0.2</b>			<b>4.1</b>		

Sumber: Bidang Sumber Daya Kesehatan, Profil Rumah Sakit dan Profil Puskesmas

Keterangan : - Tenaga kesehatan termasuk yang memiliki ijazah pasca sarjana dan doktor

a. Pada penghitungan jumlah dan rasio di tingkat kabupaten/kota, nakes yang bertugas di lebih dari satu tempat hanya dihitung satu kali

TABEL 14

**JUMLAH TENAGA TENAGA KEPERAWATAN DAN TENAGA KEBIDANAN DI FASILITAS KESEHATAN  
KABUPATEN/KOTA SIMALUNGUN  
TAHUN 2022**

NO	UNIT KERJA	TENAGA KEPERAWATAN			TENAGA KEBIDANAN
		L	P	L+P	
1	PUSKESMAS...	43	283	334	914
1	Saribu Dolok	2	4	6	25
2	Pematang Silimahuta	0	5	5	20
3	Tiga Runggu	2	7	9	26
4	Haranggaol	2	7	9	9
5	Sipintu Angin	0	5	5	18
6	Sarimatondang	1	4	5	31
7	Pematang Sidamanik	3	3	6	18
8	Parapat	0	4	4	15
9	Tanah Jawa	1	10	11	24
10	Marubun Jaya	0	4	4	33
11	Hatonduhan	1	6	7	22
12	Buttu Turunan	1	2	3	9
13	Tiga Dolok	0	8	8	27
14	Tiga Balata	1	11	12	0
15	Panei Tengah	1	4	5	43
16	Panombean Pane	0	6	6	12
17	Pematang Raya	0	11	11	39
18	Saran Padang	0	5	5	18
19	Cingkes	0	0	0	0
20	Nagori dolok	3	0	11	25
21	Sinasih	0	0	0	0
22	Sindar Raya	1	5	6	24
23	Bah Tonang	2	3	5	12
24	Tapian Dolok	5	13	18	37
25	Serbelawan	0	3	3	40
26	Silou Malaha	0	8	8	28
27	Batu Anam	1	13	14	31
28	Rambung Merah	0	10	10	38
29	Simpang Bah Jambi	1	10	11	25
30	Bandar Siantar	0	7	7	13
31	Gunung Maligas	3	0	3	33
32	Raja Maligas	3	7	10	9
33	Huta Bayu	1	16	17	20
34	Jawa Maraja	1	4	5	16
35	Pematang Bandar	2	3	5	18
36	Kerasaan	0	11	11	22
37	Bandar Huluan	0	0	0	0
38	Perdagangan	0	10	10	29
39	Marihat Bandar	1	7	8	20
40	Bandar Masilam	0	0	0	0
41	Bandar Tinggi	1	32	33	21
42	Bosar Maligas	0	4	4	0
43	Parbutaran	1	3	4	12
44	Ujung Padang	2	4	6	21
45	Sayur Matinggi	0	0	0	18
46	Bah Bolon	0	4	4	13
II	RS .....	100	245	345	178
1	RSU Parapat	5	23	28	22
2	RS Balimbingan	27	61	88	6
3	RSU Perdagangan	20	46	66	63
4	RSU Laras	25	56	81	22
5	RSU Rondahaim Pem. Raya	18	36	54	32
6	RSU Karya Husada	4	17	21	30
7	RSU Bethesda	1	6	7	3
SARANA PELAYANAN KESEHATAN LAIN		0	0	0	0
<b>JUMLAH (KAB/KOTA)</b>		<b>143</b>	<b>528</b>	<b>679</b>	<b>1.092</b>
<b>RASIO TERHADAP 100.000 PENDUDUK</b>				<b>66.5</b>	<b>106.9</b>

nusia Kesehatan Dinkes Kab. Simalungun

uk yang memiliki ijazah pasca sarjana dan doktor

a. Pada penghitungan jumlah dan rasio di tingkat kabupaten/kota, nakes yang bertugas di lebih dari satu tempat hanya dihitung satu kali

TABEL 15

**JUMLAH TENAGA KESEHATAN MASYARAKAT, KESEHATAN LINGKUNGAN, DAN GIZI DI FASILITAS KESEHATAN  
KABUPATEN/KOTA SIMALUNGUN  
TAHUN 2022**

NO	UNIT KERJA	TENAGA KESEHATAN MASYARAKAT			TENAGA KESEHATAN LINGKUNGAN			TENAGA GIZI		
		L	P	L+P	L	P	L+P	L	P	L+P
1	2	10	64	74	8	17	25	3	39	42
1	Puskesmas .....	0	1	1	0	1	1	0	1	1
2	Saribu Dolok	0	1	1	1	0	1	0	1	1
3	Pematang Silimahuta	1	1	2	0	1	1	0	1	1
4	Tiga Runggu	0	1	1	0	0	0	0	1	1
5	Haranggaol	0	0	0	1	1	2	0	1	1
6	Sipintu Angin	0	2	2	0	0	0	0	2	2
7	Sarimatondang	0	2	2	0	0	0	0	0	0
8	Pamatang Sidamanik	0	1	1	0	1	1	0	1	1
9	Parapat	0	1	1	0	1	1	0	1	1
10	Tanah Jawa	0	1	1	0	1	1	0	1	1
11	Marubun Jaya	1	2	3	1	0	1	0	0	0
12	Hatonduhan	0	1	1	0	1	1	0	0	0
13	Buttu Turunan	0	0	0	0	0	0	1	2	3
14	Tiga Dolok	0	4	4	0	0	0	0	1	1
15	Tiga Balata	1	2	3	0	2	2	0	2	2
16	Panei Tengah	0	0	0	1	1	2	0	1	1
17	Panombean Pane	0	2	2	2	1	3	0	2	2
18	Pamatang Raya	1	1	2	0	0	0	0	1	1
19	Saran Padang	0	0	0	0	0	0	0	0	0
20	Cingkes	1	3	4	1	0	1	0	1	1
21	Nagori dolok	0	0	0	0	0	0	0	0	0
22	Sinasih	1	3	4	0	0	0	0	0	0
23	Sindar Raya	0	0	0	0	0	0	0	0	0
24	Bah Tonang	0	2	2	0	1	1	0	4	4
25	Tapian Dolok	0	2	2	0	0	0	1	1	2
26	Serbelawan	0	5	5	0	0	0	0	1	1
27	Silou Maltaha	0	6	6	0	0	0	0	1	1
28	Batu Anam	0	2	2	0	0	0	0	1	1
29	Rambung Merah	0	2	2	0	1	1	0	1	1
30	Simpang Bah Jambi	0	0	0	0	0	0	0	0	0
31	Bandar Siantar	1	1	2	0	0	0	0	0	0
32	Gunung Maligas	0	0	0	0	1	1	0	2	2
33	Raja Maligas	0	3	3	0	1	1	0	1	1
34	Huta Bayu	0	0	0	0	0	0	0	0	0
35	Jawa Maraja	0	1	1	1	0	1	0	1	1
36	Pematang Bandar	1	1	2	0	0	0	0	1	1
37	Kerasaan	0	0	0	0	0	0	0	0	0
38	Bandar Huluan	2	2	4	0	0	0	0	1	1
39	Perdagangan	0	1	1	0	1	1	0	1	1
40	Marihat Bandar	0	0	0	0	0	0	0	0	0
41	Bandar Masilam	0	0	0	0	0	0	0	0	0
42	Bandar Tinggi	0	0	0	0	0	0	1	1	2
43	Bosar Maligas	0	0	0	1	0	1	0	1	1
44	Parbutaran	0	2	2	0	0	0	0	1	1
45	Ujung Padang	0	2	2	0	0	0	0	1	1
46	Sayur Matinggi	0	3	3	0	1	1	0	0	0
47	Bah Bolon	0	0	0	0	0	0	0	0	0
II	RS .....	2	12	14	0	6	6	0	14	14
1	RSU Parapat	0	5	5	0	1	1	0	1	1
2	RS Balimbangan	0	0	0	0	0	0	0	2	2
3	RSU Perdagangan	1	5	6	0	1	1	0	3	3
4	RSU Laras	1	0	1	0	0	0	0	1	1
5	RSU Rondahaim Pem. Raya	0	1	1	0	3	3	0	6	6
6	RSU Karya Husada	0	0	0	0	0	0	0	0	0
7	RSU Bethesda	0	1	1	0	1	1	0	1	1
SARANA PELAYANAN KESEHATAN LAIN		0	0	0	0	0	0	0	0	0
JUMLAH (KAB/KOTA)		12	76	88	8	23	31	3	53	56
RASIO TERHADAP 100.000 PENDUDUK				9			3			5

Sumber: Bidang Sumber Daya Manusia Kesehatan Dinkes Kab. Simalungun

Keterangan : - Tenaga kesehatan termasuk yang memiliki ijazah pasca sarjana dan doktor

a. Pada penghitungan jumlah dan rasio di tingkat kabupaten/kota, nakes yang bertugas di lebih dari satu tempat hanya dihitung satu kali

TABEL 16

**JUMLAH TENAGA TEKNIK BIOMEDIKA, KETERAPIAN FISIK, DAN KETEKNISIAN MEDIK DI FASILITAS KESEHATAN  
KABUPATEN/KOTA SIMALUNGUN  
TAHUN 2022**

NO	UNIT KERJA	AHLI TEKNOLOGI LABORATORIUM MEDIK			TENAGA TEKNIK BIOMEDIKA LAINNYA			KETERAPIAN FISIK			KETEKNISIAN MEDIK		
		L	P	L + P	L	P	L + P	L	P	L + P	L	P	L + P
1	2	3	4	5	6	7	8	9	10	11	12	13	14
<b>1</b>	<b>Puskesmas .....</b>												
	1 Saribu Dolok	0	0	0	0	0	0	0	0	0	0	0	0
	2 Pematang Silimahuta	0	1	1	0	0	0	0	0	0	0	0	0
	3 Tiga Runggu	0	1	1	0	0	0	0	0	0	0	0	0
	4 Haranggaol	0	1	1	0	0	0	0	0	0	0	0	0
	5 Sipintu Angin	0	0	0	0	0	0	0	0	0	0	0	0
	6 Sarimatondang	0	0	0	0	0	0	0	0	0	0	0	0
	7 Pematang Sidamanik	0	1	1	0	0	0	0	0	0	0	0	0
	8 Parapat	0	0	0	0	0	0	0	0	0	0	0	0
	9 Tanah Jawa	0	0	0	0	0	0	0	0	0	0	0	0
	10 Marubun Jaya	0	0	0	0	0	0	0	0	0	0	0	0
	11 Hatonduhan	0	1	1	0	0	0	0	0	0	0	0	0
	12 Buttu Turunan	1	0	1	10	0	10	0	0	0	0	0	0
	13 Tiga Dolok	0	1	1	0	0	0	0	0	0	0	0	0
	14 Tiga Balata	1	0	1	0	0	0	0	0	0	0	0	0
	15 Panei Tengah	0	1	1	0	0	0	0	0	0	0	0	0
	16 Panombeian Pane	0	1	1	0	0	0	0	0	0	0	0	0
	17 Pematang Raya	0	0	0	0	1	1	0	0	0	0	0	0
	18 Saran Padang	0	2	2	0	0	0	0	0	0	0	0	0
	19 Cingkes	0	0	0	0	0	0	0	0	0	0	0	0
	20 Nagori dolok	0	1	1	0	0	0	0	0	0	0	0	0
	21 Sinasih	0	0	0	0	0	0	0	0	0	0	0	0
	22 Sinar Raya	0	1	1	0	0	0	0	0	0	0	0	0
	23 Bah Tonang	0	0	0	0	0	0	0	0	0	0	0	0
	24 Tapan Dolok	0	1	1	0	0	0	0	0	0	0	0	0
	25 Serbelawan	0	1	1	0	0	0	0	0	0	0	0	0
	26 Silou Malaha	0	1	1	0	0	0	0	0	0	0	0	0
	27 Batu Anam	0	2	2	0	0	0	0	0	0	0	0	0
	28 Rambung Merah	0	0	0	0	0	0	0	0	0	0	0	0
	29 Simpang Bah Jambi	0	1	1	0	0	0	0	0	0	0	0	0
	30 Bandar Siantar	0	0	0	0	0	0	0	0	0	0	0	0
	31 Gunung Maligas	0	0	0	0	0	0	0	0	0	0	0	0
	32 Raja Maligas	1	0	1	0	0	0	2	0	2	0	0	0
	33 Huta Bayu	1	0	1	0	0	0	0	0	0	0	0	0
	34 Jawa Maraja	0	1	1	0	0	0	0	0	0	0	0	0
	35 Pematang Bandar	0	0	0	0	0	0	0	0	0	0	0	0
	36 Kerasan	0	1	1	0	0	0	0	0	0	0	0	0
	37 Bandar Huluan	0	0	0	0	0	0	0	0	0	0	0	0
	38 Perdagangan	0	1	1	0	0	0	0	0	0	0	0	0
	39 Marihat Bandar	1	0	1	0	0	0	0	0	0	0	0	0
	40 Bandar Masilam	0	0	0	0	0	0	0	0	0	0	0	0
	41 Bandar Tinggi	0	0	0	0	0	0	0	0	0	0	0	0
	42 Bosar Maligas	0	0	0	0	0	0	0	0	0	0	0	0
	43 Parbutaran	0	1	1	0	0	0	0	0	0	0	0	0
	44 Ujung Padang	0	1	1	0	0	0	0	0	0	0	0	0
	45 Sayur Matinggi	0	1	1	0	0	0	0	0	0	0	0	0
	46 Bah Bolon	1	1	1	0	0	0	0	0	0	0	0	0
		<b>5</b>	<b>25</b>	<b>30</b>	<b>10</b>	<b>1</b>	<b>11</b>	<b>2</b>	<b>0</b>	<b>2</b>	<b>0</b>	<b>0</b>	<b>0</b>
<b>2</b>	<b>RS .....</b>												
	1 RSU Parapat	1	2	3	0	0	0	0	0	0	0	0	0
	2 RS Balimbangan	0	3	3	0	0	0	0	0	0	0	0	0
	3 RSU Perdagangan	0	7	7	2	2	4	2	2	4	0	0	0
	4 RSU Laras	0	3	3	0	0	0	0	1	1	0	1	1
	5 RSU Rondahaim Pem. Raya	0	6	6	0	0	0	1	4	5	0	0	0
	6 RSU Karya Husada	1	4	5	2	1	3	0	0	0	1	3	4
	7 RSU Bethesda	2	0	2	0	7	7	1	3	4	2	0	2
		<b>4</b>	<b>25</b>	<b>29</b>	<b>4</b>	<b>10</b>	<b>14</b>	<b>4</b>	<b>10</b>	<b>14</b>	<b>3</b>	<b>4</b>	<b>7</b>
	SARANA PELAYANAN KESEHATAN LAIN	0	0	0	0	0	0	0	0	0	0	0	0
	JUMLAH (KAB/KOTA)	<b>9</b>	<b>50</b>	<b>59</b>	<b>14</b>	<b>11</b>	<b>25</b>	<b>6</b>	<b>10</b>	<b>16</b>	<b>3</b>	<b>4</b>	<b>7</b>
	<b>RASIO TERHADAP 100.000 PENDUDUK</b>			<b>6</b>			<b>2</b>			<b>2</b>			<b>1</b>

Sumber: Bidang Sumber Daya Manusia Kesehatan Dinkes Kab. Simalungun

Keterangan : - Tenaga kesehatan termasuk yang memiliki ijazah pasca sarjana dan doktor

a. Pada penghitungan jumlah dan rasio di tingkat kabupaten/kota, nakes yang bertugas di lebih dari satu tempat hanya dihitung satu kali





TABEL 17

**JUMLAH TENAGA KEFARMASIAN DI FASILITAS KESEHATAN  
KABUPATEN/KOTA SIMALUNGUN  
TAHUN 2022**

NO	UNIT KERJA	TENAGA KEFARMASIAN								
		TENAGA TEKNIS KEFARMASIAN			APOTEKER			TOTAL		
		L	P	L + P	L	P	L + P	L	P	L + P
1	2	3	4	5	6	7	8	9	10	11
1	Puskesmas .....	2	23	25	0	12	12	2	29	31
	1 Saribu Dolok	0	1	1	0	0	0	0	1	1
	2 Pematang Silimahuta	0	1	1	0	0	0	0	1	1
	3 Tiga Runggu	0	0	0	0	1	1	0	1	1
	4 Haranggaol	0	0	0	0	0	0	0	0	0
	5 Sipintu Angin	0	0	0	0	0	0	0	0	0
	6 Sarimatondang	0	0	0	0	0	0	0	0	0
	7 Pematang Sidamanik	0	1	1	0	0	0	0	1	1
	8 Parapat	0	0	0	0	1	1	0	1	1
	9 Tanah Jawa	0	1	1	0	1	1	0	2	2
	10 Marubun Jaya	0	0	0	0	0	0	0	0	0
	11 Hatonduhan	0	1	1	0	0	0	0	0	0
	12 Buttu Turunan	0	0	0	0	0	0	0	0	0
	13 Tiga Dolok	0	2	2	0	0	0	0	2	2
	14 Tiga Balata	0	1	1	0	2	2	0	3	3
	15 Panei Tengah	0	1	1	0	0	0	0	1	1
	16 Panombean Pane	0	0	0	0	0	0	0	0	0
	17 Pematang Raya	0	1	1	0	0	0	0	1	1
	18 Saran Padang	0	1	1	0	0	0	0	1	1
	19 Cingkes	0	0	0	0	0	0	0	0	0
	20 Nagori dolok	0	0	0	0	0	0	0	0	0
	21 Sinasih	0	0	0	0	0	0	0	0	0
	22 Sinder Raya	0	0	0	0	0	0	0	0	0
	23 Bah Tonang	0	0	0	0	0	0	0	0	0
	24 Tapian Dolok	0	2	2	0	1	1	0	3	3
	25 Serbelawan	0	3	3	0	0	0	0	3	3
	26 Silou Malaha	0	0	0	0	1	1	0	1	1
	27 Batu Anam	0	0	0	0	1	1	0	0	0
	28 Rambung Merah	0	0	0	0	1	1	0	1	1
	29 Simpang Bah Jambi	0	1	1	0	0	0	0	1	1
	30 Bandar Siantar	0	1	1	0	0	0	0	0	0
	31 Gunung Maligas	0	0	0	0	0	0	0	0	0
	32 Raja Maligas	0	0	0	0	0	0	0	0	0
	33 Huta Bayu	0	1	1	0	0	0	0	0	0
	34 Jawa Maraja	0	0	0	0	0	0	0	0	0
	35 Pematang Bandar	0	0	0	0	0	0	0	0	0
	36 Kerasaan	0	1	1	0	0	0	0	1	1
	37 Bandar Huluan	0	0	0	0	0	0	0	0	0
	38 Perdagangan	0	0	0	0	1	1	0	1	1
	39 Marihat Bandar	1	1	2	0	1	1	1	2	3
	40 Bandar Masilam	0	0	0	0	0	0	0	0	0
	41 Bandar Tinggi	0	1	1	0	1	1	0	0	0
	42 Bosar Maligas	0	0	0	0	0	0	0	0	0
	43 Parbutaran	0	1	1	0	0	0	0	1	1
	44 Ujung Padang	1	0	1	0	0	0	1	0	1
	45 Sayur Matinggi	0	0	0	0	0	0	0	0	0
	46 Bah Bolon	0	0	0	0	0	0	0	0	0
	RS .....	6	23	29	7	8	15	13	31	44
	1 RSU Parapat	1	5	6	1	0	1	2	5	7
	2 RS Balimbangan	1	4	5	1	2	3	2	6	8
	3 RSU Perdagangan	2	3	5	2	2	4	4	5	9
	4 RSU Laras	0	0	0	0	0	0	0	0	0
	5 RSU Rondahaim Pem. Raya	2	5	7	0	4	4	2	9	9
	6 RSU Karya Husada	0	4	4	2	0	2	2	0	0
	7 RSU Bethesda	0	2	2	1	0	1	0	0	0
	SARANA PELAYANAN KESEHATAN LAIN	0	0	0	0	0	0	0	0	0
	JUMLAH (KAB/KOTA)	8	46	54	7	20	27	15	60	75
	RASIO TERHADAP 100.000 PENDUDUK			5			3			7

Sumber: Bidang Sumber Daya Manusia Kesehatan Dinkes Kab. Simalungun

Keterangan : - Tenaga kesehatan termasuk yang memiliki ijazah pasca sarjana dan doktor

a. Pada penghitungan jumlah dan rasio di tingkat kabupaten/kota, nakes yang bertugas di lebih dari satu tempat hanya dihitung satu kali

TABEL 18

**JUMLAH TENAGA PENUNJANG/PENDUKUNG KESEHATAN DI FASILITAS KESEHATAN  
KABUPATEN/KOTA SIMALUNGUN  
TAHUN 2022**

NO	UNIT KERJA	TENAGA PENUNJANG/PENDUKUNG KESEHATAN									TOTAL		
		PEJABAT STRUKTURAL			TENAGA PENDIDIK			TENAGA DUKUNGAN MANAJEMEN			L	P	L+P
		L	P	L+P	L	P	L+P	L	P	L+P			
f	2	3	4	5	6	7	8	9	10	11	12	13	14
1	<b>Puskesmas .....</b>	<b>6</b>	<b>17</b>	<b>23</b>	<b>-</b>	<b>-</b>	<b>0</b>	<b>11</b>	<b>15</b>	<b>26</b>	<b>13</b>	<b>26</b>	<b>39</b>
	1 Saribu Dolok	-	-	0	-	-	0	-	-	0	-	-	0
	2 Pematang Silimahuta	-	-	0	-	-	0	-	-	0	-	-	0
	3 Tiga Runggu	-	-	0	-	-	0	-	1	1	-	1	1
	4 Haranggaol	-	-	0	-	-	0	-	2	2	-	2	2
	5 Spintu Angin	1	1	2	-	-	0	-	-	0	1	1	2
	6 Sarimatondang	-	-	0	-	-	0	1	-	1	-	1	1
	7 Pematang Sidamank	-	-	0	-	-	0	-	2	2	-	2	2
	8 Parapat	1	1	2	-	-	0	1	1	2	-	-	0
	9 Tanah Jawa	-	-	0	-	-	0	-	-	0	-	-	0
	10 Marubun Jaya	-	-	0	-	-	0	-	2	2	-	2	2
	11 Hatonduhan	-	2	2	-	-	0	-	-	0	-	-	0
	12 Buttu Turunan	-	-	0	-	-	0	-	1	1	-	1	1
	13 Tiga Dolok	-	-	0	-	-	0	1	-	1	1	-	1
	14 Tiga Balata	1	1	2	-	-	0	1	-	1	2	1	3
	15 Panel Tengah	-	1	1	-	-	0	1	-	1	-	-	0
	16 Panombeian Pane	-	-	0	-	-	0	-	1	1	-	1	1
	17 Pematang Raya	-	-	0	-	-	0	-	-	0	-	-	0
	18 Saran Padang	-	-	0	-	-	0	-	-	0	-	-	0
	19 Cingkes	-	-	0	-	-	0	-	-	0	-	-	0
	20 Nagori dolok	1	1	2	-	-	0	1	-	1	1	-	1
	21 Sinasih	-	-	0	-	-	0	-	-	0	-	-	0
	22 Sendar Raya	-	-	0	-	-	0	-	1	1	-	1	1
	23 Bah Tonang	-	-	0	-	-	0	-	-	0	-	-	0
	24 Tapian Dolok	-	-	0	-	-	0	1	2	3	1	2	3
	25 Serbelawan	-	4	4	-	-	0	-	-	0	-	4	4
	26 Sitou Malaha	-	1	1	-	-	0	-	1	1	-	2	2
	27 Batu Anam	-	-	0	-	-	0	2	-	2	2	-	2
	28 Rambung Merah	-	1	1	-	-	0	-	1	1	-	2	2
	29 Simpang Bah Jambi	-	2	2	-	-	0	-	-	0	-	2	2
	30 Bandar Siantar	-	-	0	-	-	0	-	-	0	-	-	0
	31 Gunung Maligas	-	-	0	-	-	0	-	-	0	-	-	0
	32 Raja Maligas	1	-	1	-	-	0	2	-	2	3	-	3
	33 Huta Bayu	-	-	0	-	-	0	-	-	0	-	-	0
	34 Jawa Maraja	-	-	0	-	-	0	-	-	0	-	-	0
	35 Pematang Bandar	-	-	0	-	-	0	-	-	0	-	-	0
	36 Kerasaan	-	-	0	-	-	0	-	-	0	-	-	0
	37 Bandar Hulan	-	-	0	-	-	0	-	-	0	-	-	0
	38 Perdagangan	-	-	0	-	-	0	-	-	0	-	-	0
	39 Marhat Bandar	1	1	2	-	-	0	-	-	0	1	1	2
	40 Bandar Masilam	-	-	0	-	-	0	-	-	0	-	-	0
	41 Bandar Tinggl	-	-	0	-	-	0	-	-	0	-	-	0
	42 Bosar Maligas	-	-	0	-	-	0	-	-	0	-	-	0
	43 Parbutaran	-	1	1	-	-	0	-	-	0	-	1	1
	44 Ujung Padang	-	-	0	-	-	0	-	-	0	-	-	0
	45 Sayur Matinggi	-	-	0	-	-	0	-	-	0	-	-	0
	46 Bah Bolon	-	-	0	-	-	0	-	-	0	-	-	0
	<b>RS .....</b>	<b>11</b>	<b>25</b>	<b>36</b>	<b>0</b>	<b>1</b>	<b>1</b>	<b>88</b>	<b>99</b>	<b>187</b>	<b>99</b>	<b>125</b>	<b>224</b>
	1 RSU Parapat	-	8	8	0	1	1	0	0	0	0	9	9
	2 RS Balimbungan	2	3	5	0	0	0	5	5	10	7	8	15
	3 RSU Perdagangan	5	0	5	0	0	0	8	24	32	13	24	37
	4 RSU Laras	0	0	0	0	0	0	43	24	67	43	24	67
	5 RSU Rondahaim Pem. Raya	3	10	13	0	0	0	17	32	49	20	42	62
	6 RSU Karya Husada	0	0	0	0	0	0	14	14	28	14	14	28
	7 RSU Bethesda	1	4	5	0	0	0	1	0	1	2	4	6
	SARANA PELAYANAN KESEHATAN LAIN	0	0	0	0	0	0	0	0	0	0	0	0
	INSTITUSI DIKNAKES/DIKLAT	0	0	0	0	0	0	0	0	0	0	0	0
	DINAS KESEHATAN KAB/KOTA	11	7	18	0	0	0	13	30	43	24	37	61
	<b>JUMLAH (KAB/KOTA)</b>	<b>28</b>	<b>49</b>	<b>77</b>	<b>#VALUE!</b>	<b>#VALUE!</b>	<b>1</b>	<b>112</b>	<b>144</b>	<b>256</b>	<b>136</b>	<b>188</b>	<b>324</b>

Sumber: Bidang Sumber Daya Manusia Kesehatan Dinkes Kab. Simalungun

Keterangan : - Pada penghitungan jumlah di tingkat kabupaten/kota, tenaga yang bertugas di lebih dari satu tempat hanya dihitung satu kali

TABEL 19

**CAKUPAN JAMINAN KESEHATAN PENDUDUK MENURUT JENIS KEPESERTAAN  
KABUPATEN/KOTA SIMALUNGUN  
TAHUN 2022**

NO	JENIS KEPESERTAAN	PESERTA JAMINAN KESEHATAN	
		JUMLAH	%
1	2	3	4
<b>PENERIMA BANTUAN IURAN (PBI)</b>			
1	PBI APBN	288,358	0.3
2	PBI APBD	108,793	0.1
SUB JUMLAH PBI		397,151	0.4
<b>NON PBI</b>			
1	Pekerja Penerima Upah (PPU)	211,025	0.2
2	Pekerja Bukan Penerima Upah (PBPU)/mandiri	155,296	0.2
3	Bukan Pekerja (BP)	39,040	0.0
SUB JUMLAH NON PBI		405,361	0.4
<b>JUMLAH (KAB/KOTA)</b>		802,512	0.8

Sumber: Bidang Yankes dan BPJS Ops. Kabupaten Simalungun

TABEL 20

**ALOKASI ANGGARAN KESEHATAN  
KABUPATEN/KOTA SIMALUNGUN  
TAHUN 2022**

NO	SUMBER BIAYA	ALOKASI ANGGARAN KESEHATAN	
		Rupiah	%
1	2	3	4
	<b>ANGGARAN KESEHATAN BERSUMBER:</b>		
1	APBD KAB/KOTA	<b>Rp338,340,976,348.00</b>	100.00
	a. Belanja Operasional	<b>Rp232,789,695,942.00</b>	68.80
	b. Belanja Modal	<b>Rp28,680,242,660.00</b>	8.48
	c. DAK	<b>Rp76,871,037,746.00</b>	22.72
	- DAK FISIK	Rp35,411,835,746.00	46.07
	Reguler	Rp29,878,938,146.00	84.38
	Penugasan	Rp5,532,897,600.00	15.62
	- DAK NON FISIK	Rp41,459,202,000.00	53.93
	BOK	Rp41,459,202,000.00	100.00
	Akreditasi	Rp0.00	-
	Jampersal	Rp0.00	-
<b>TOTAL ANGGARAN KESEHATAN</b>		<b>Rp338,340,976,348.00</b>	
<b>TOTAL APBD KAB/KOTA</b>		<b>Rp2,402,626,053,892.00</b>	
<b>% APBD KESEHATAN THD APBD KAB/KOTA</b>			<b>14.1</b>
<b>ANGGARAN KESEHATAN PERKAPITA</b>		<b>Rp143,865.17</b>	

Sumber: DPA Dinkes Simalungun, RSUD Rondahaim, RSUD Pardagangan, RSUD Parapat

TABEL 21

**JUMLAH KELAHIRAN MENURUT JENIS KELAMIN, KECAMATAN, DAN PUSKESMAS  
KABUPATEN/KOTA SIMALUNGUN  
TAHUN 2022**

NO	KECAMATAN	NAMA PUSKESMAS	JUMLAH KELAHIRAN								
			LAKI-LAKI			PEREMPUAN			LAKI-LAKI + PEREMPUAN		
			HIDUP	MATI	HIDUP + MATI	HIDUP	MATI	HIDUP + MATI	HIDUP	MATI	HIDUP + MATI
1			4	5	6	7	8	9	10	11	12
1	Silimahuta	Saribu Dolok	114	0	114	114	0	114	228	0	228
2	Pematang Silimahuta	Pematang Silimahuta	99	0	99	99	0	99	198	0	198
3	Purba	Tiga Runggu	198	0	198	188	0	188	386	0	386
4	Haranggaol Horison	Haranggaol	34	1	35	34	0	34	68	1	69
5	Dolok Pardamean	Sipintu Angin	97	1	98	98	0	98	195	1	196
6	Sidamanik	Sarimatondang	182	0	182	183	0	183	365	0	365
7	Pematang Sidamanik	Pematang Sidamanik	155	0	155	157	0	157	312	0	312
8	Girsang Sipangan Bolon	Parapat	139	0	139	140	0	140	279	0	279
9	Tanah Jawa	Tanah Jawa	284	0	284	284	0	284	568	0	568
10		Marubun Jaya	95	0	95	94	0	94	189	0	189
11	Hatonduhan	Hatonduhan	96	0	96	95	0	95	191	0	191
12		Buttu Turunan	95	0	95	94	0	94	189	0	189
13	Dolok Panribuan	Tiga Dolok	164	1	165	164	0	164	328	1	329
14	Jorlang Hataran	Tiga Balata	138	0	138	137	0	137	275	0	275
15	Panei	Panei Tengah	194	0	194	195	0	195	389	0	389
16	Panombeian Panei	Panombean Panei	198	0	198	199	0	199	397	0	397
17	Raya	Pematang Raya	192	1	193	191	0	191	383	1	384
18	Dolok Silau	Saran Padang	82	0	82	83	0	83	165	0	165
19		Cingkes	50	0	50	51	0	51	101	0	101
20	Silou Kahean	Nagori dolok	97	0	97	97	0	97	194	0	194
21		Sinasih	17	0	17	18	0	18	35	0	35
22	Raya Kahean	Sindar Raya	113	0	113	113	0	113	226	0	226
23		Bah Tonang	33	0	33	32	0	32	65	0	65
24	Tapian Dolok	Tapian Dolok	349	0	349	349	0	349	698	0	698
25	Dolok Batu Nanggar	Serbelawan	339	0	339	339	0	339	678	0	678
26	Siantar	Silou Malaha	109	0	109	109	0	109	218	0	218
27		Batu Anam	191	0	191	191	0	191	382	0	382
28		Rambung Merah	199	0	199	198	1	199	397	1	398
29	Gunung Malela	Simpang Bah Jambi	184	0	184	183	0	183	367	0	367
30		Bandar Siantar	131	0	131	130	0	130	261	0	261
31	Gunung Maligas	Gunung Maligas	132	0	132	132	0	132	264	0	264
32	Huta Bayu Raja	Raja Maligas	88	0	88	88	0	88	176	0	176
33		Huta Bayu	138	0	138	137	0	137	275	0	275
34	Jawa Maraja Bah Jambi	Jawa Maraja	161	0	161	168	0	168	329	0	329
35	Pematang Bandar	Pematang Bandar	83	1	84	85	1	86	168	2	170
36		Kerasaan	193	0	193	192	0	192	385	0	385
37	Bandar Huluan	Bandar Huluan	189	0	189	189	0	189	378	0	378
38	Bandar	Perdagangan	373	0	373	372	0	372	745	0	745
39		Marihat Bandar	186	0	186	185	0	185	371	0	371
40	Bandar Masilam	Bandar Masilam	99	0	99	99	0	99	198	0	198
41		Bandar Tinggi	100	0	100	100	0	100	200	0	200
42	Bosar Maligas	Bosar Maligas	160	0	160	160	0	160	320	0	320
43		Parbutaran	116	0	116	115	0	115	231	0	231
44	Ujung Padang	Ujung Padang	193	0	193	192	0	192	385	0	385
45		Sayur Matinggi	89	0	89	89	0	89	178	0	178
46	Dolok Masagal	Bah Bolon	79	0	79	79	1	80	158	1	159
<b>JUMLAH (KAB/KOTA)</b>			<b>6,747</b>	<b>5</b>	<b>6,752</b>	<b>6,741</b>	<b>3</b>	<b>6,744</b>	<b>13,488</b>	<b>8</b>	<b>13,496</b>
<b>ANGKA LAHIR MATI PER 1.000 KELAHIRAN (DILAPORKAN)</b>				<b>0.7</b>			<b>0.4</b>			<b>0.6</b>	

Sumber: Bidang Kesmas Dinas Kesehatan Kab. Simalungun

Keterangan : Angka Lahir Mati (dilaporkan) tersebut di atas belum tentu menggambarkan Angka Lahir Mati yang sebenarnya di populasi

TABEL 22

**JUMLAH KEMATIAN IBU MENURUT KECAMATAN DAN PUSKESMAS  
KABUPATEN/KOTA SIMALUNGUN  
TAHUN 2022**

NO	KECAMATAN	PUSKESMAS	JUMLAH LAHIR HIDUP	KEMATIAN IBU			
				JUMLAH KEMATIAN IBU HAMIL	JUMLAH KEMATIAN IBU BERSALIN	JUMLAH KEMATIAN IBU NIFAS	JUMLAH KEMATIAN IBU
1	2	3	4	5	6	7	8
1	Silimahuta	Saribu Dolok	228	0	0	0	0
2	Pematang Silimahuta	Pematang Silimahuta	198	0	0	0	0
3	Purba	Tiga Runggu	386	0	0	1	1
4	Haranggaol Horison	Haranggaol	68	0	0	0	0
5	Dolok Pardamean	Sipintu Angin	195	0	0	0	0
6	Sidamanik	Sarimatondang	365	0	0	0	0
7	Pematang Sidamanik	Pematang Sidamanik	312	0	0	0	0
8	Girsang Sipangan Bolon	Parapat	279	0	0	0	0
9	Tanah Jawa	Tanah Jawa	568	0	0	0	0
10		Marubun Jaya	189	0	0	0	0
11	Hatonduhan	Hatonduhan	191	0	0	0	0
12		Buttu Turunan	189	0	0	0	0
13	Dolok Panribuan	Tiga Dolok	328	0	0	0	0
14	Jorlang Hataran	Tiga Balata	275	0	0	0	0
15	Panei	Panei Tengah	389	0	0	0	0
16	Panombeian Panei	Panombean Pane	397	0	0	0	0
17	Raya	Pematang Raya	383	0	0	1	1
18	Dolok Silau	Saran Padang	165	0	0	0	0
19		Cingkes	101	0	0	0	0
20	Silou Kahean	Nagori dolok	194	0	0	0	0
21		Sinasih	35	0	0	0	0
22	Raya Kahean	Sindar Raya	226	0	0	0	0
23		Bah Tonang	65	0	0	0	0
24	Tapian Dolok	Tapian Dolok	698	0	0	0	0
25	Dolok Batu Nanggar	Serbelawan	678	0	0	0	0
26	Siantar	Silou Malaha	218	0	0	0	0
27		Batu Anam	382	0	0	0	0
28		Rambung Merah	397	0	0	0	0
29	Gunung Malela	Simpang Bah Jambi	367	0	0	0	0
30		Bandar Siantar	261	0	0	0	0
31	Gunung Maligas	Gunung Maligas	264	0	0	0	0
32	Huta Bayu Raja	Raja Maligas	176	0	0	0	0
33		Huta Bayu	275	0	0	0	0
34	Jawa Maraja Bah Jambi	Jawa Maraja	329	0	0	0	0
35	Pematang Bandar	Pematang Bandar	168	0	0	1	1
36		Kerasaan	385	0	0	0	0
37	Bandar Huluan	Bandar Huluan	378	0	0	0	0
38	Bandar	Perdagangan	745	0	0	0	0
39		Marihat Bandar	371	0	0	0	0
40	Bandar Masilam	Bandar Masilam	198	0	0	0	0
41		Bandar Tinggi	200	0	0	0	0
42	Bosar Maligas	Bosar Maligas	320	0	0	0	0
43		Parbutaran	231	0	0	0	0
44	Ujung Padang	Ujung Padang	385	0	0	0	0
45		Sayur Matinggi	178	0	0	0	0
46	Dolok Masagal	Bah Bolon	158	0	0	1	1
<b>JUMLAH (KAB/KOTA)</b>			<b>13.488</b>	<b>0</b>	<b>0</b>	<b>4</b>	<b>4</b>
<b>ANGKA KEMATIAN IBU (DILAPORKAN)</b>							<b>29.66</b>

Sumber: Bidang Kesmas Dinas Kesehatan Kab. Simalungun

Keterangan:

- Jumlah kematian ibu = jumlah kematian ibu hamil + jumlah kematian ibu bersalin + jumlah kematian ibu nifas

- Angka Kematian Ibu (dilaporkan) tersebut di atas belum bisa menggambarkan AKI yang sebenarnya di populasi

TABEL 23

**JUMLAH KEMATIAN IBU MENURUT PENYEBAB, KECAMATAN, DAN PUSKESMAS  
KABUPATEN/KOTA SIMALUNGUN  
TAHUN 2022**

NO	KECAMATAN	PUSKESMAS	PENYEBAB KEMATIAN IBU									JUMLAH KEMATIAN IBU	
			PERDARAHAN	GANGGUAN HIPERTENSI	INFEKSI	KELAINAN JANTUNG DAN PEMBULUH DARAH*	GANGGUAN AUTOIMUN**	GANGGUAN CEREBROVASKULAR***	COVID-19	KOMPLIKASI PASCA KEGUGURAN (ABORTUS)	LAIN-LAIN		
1	2	3	4	5	6	7	8	9	10	11	12	13	
1	Silimahuta	Saribu Dolok	0	1	0	0	0	0	0	0	0	0	1
2	Pematang Silimahuta	Pematang Silimahuta	0	0	0	0	0	0	0	0	0	0	0
3	Purba	Tiga Runggu	0	0	0	0	0	0	0	0	0	0	0
4	Haranggaol Horison	Haranggaol	0	0	0	0	0	0	0	0	0	0	0
5	Dolok Pardamean	Sipintu Angin	0	0	0	0	0	0	0	0	0	0	0
6	Sidamanik	Sarimatondang	0	0	0	0	0	0	0	0	0	0	0
7	Pematang Sidamanik	Pematang Sidamanik	0	0	0	0	0	0	0	0	0	0	0
8	Girsang Sipangan Bolon	Parapat	0	0	0	0	0	0	0	0	0	0	0
9	Tanah Jawa	Tanah Jawa	0	0	0	0	0	0	0	0	0	0	0
10		Marubun Jaya	0	0	0	0	0	0	0	0	0	0	0
11	Hatonduhan	Hatonduhan	0	0	0	0	0	0	0	0	0	0	0
12		Buttu Turunan	0	0	0	0	0	0	0	0	0	0	0
13	Dolok Panribuan	Tiga Dolok	0	0	0	0	0	0	0	0	0	0	0
14	Jorlang Hataran	Tiga Balata	0	1	0	0	0	0	0	0	0	0	1
15	Panei	Panei Tengah	0	0	0	0	0	0	0	0	0	0	0
16	Panombean Panei	Panombean Panei	0	0	0	0	0	0	0	0	0	0	0
17	Raya	Pematang Raya	0	0	0	0	0	0	0	0	0	0	0
18	Dolok Silau	Saran Padang	0	0	0	0	0	0	0	0	0	0	0
19		Cingkes	0	0	0	0	0	0	0	0	0	0	0
20	Silou Kahean	Naqori dolok	0	0	0	0	0	0	0	0	0	0	0
21		Sinasih	0	0	0	0	0	0	0	0	0	0	0
22	Raya Kahean	Sindar Raya	0	0	0	0	0	0	0	0	0	0	0
23		Bah Tonang	0	0	0	0	0	0	0	0	0	0	0
24	Tapian Dolok	Tapian Dolok	0	0	0	0	0	0	0	0	0	0	0
25	Dolok Batu Nanggar	Serbelawan	0	0	0	0	0	0	0	0	0	0	0
26	Siantar	Silou Malaha	0	0	0	0	0	0	0	0	0	0	0
27		Batu Anam	0	0	0	0	0	0	0	0	0	0	0
28		Rambung Merah	0	0	0	0	0	0	0	0	0	0	0
29	Gunung Malela	Simpang Bah Jambi	0	0	0	0	0	0	0	0	0	0	0
30		Bandar Siantar	0	0	0	0	0	0	0	0	0	0	0
31	Gunung Maligas	Gunung Maligas	0	0	0	0	0	0	0	0	0	0	0
32	Huta Bayu Raja	Raja Maligas	1	0	0	0	0	0	0	0	0	0	1
33		Huta Bayu	0	0	0	0	0	0	0	0	0	0	0
34	Jawa Maraja Bah Jambi	Jawa Maraja	0	0	0	0	0	0	0	0	0	0	0
35	Pematang Bandar	Pematang Bandar	0	0	0	0	0	0	0	0	0	0	0
36		Kerasaan	0	0	0	0	0	0	0	0	0	0	0
37	Bandar Huluan	Bandar Huluan	0	0	0	0	0	0	0	0	0	0	0
38	Bandar	Perdagangan	0	0	0	0	0	0	0	0	0	0	0
39		Marihat Bandar	0	0	0	0	0	0	0	0	0	0	0
40	Bandar Masilam	Bandar Masilam	0	0	0	0	0	0	0	0	0	0	0
41		Bandar Tinggi	0	0	0	0	0	0	0	0	0	0	0
42	Bosar Maligas	Bosar Maligas	0	0	0	0	0	0	0	0	0	0	0
43		Parbutaran	1	0	0	0	0	0	0	0	0	0	1
44	Ujung Padang	Ujung Padang	0	0	0	0	0	0	0	0	0	0	0
45		Sayur Matinggi	0	0	0	0	0	0	0	0	0	0	0
46	Dolok Masagal	Bah Bolon	0	0	0	0	0	0	0	0	0	0	0
<b>JUMLAH (KAB/KOTA)</b>			<b>2</b>	<b>2</b>	<b>0</b>	<b>0</b>	<b>0</b>	<b>0</b>	<b>0</b>	<b>0</b>	<b>0</b>	<b>0</b>	<b>4</b>

Sumber: Bidang Kesmas Dinas Kesehatan Kab. Simalungun

\* penyakit jantung kongenital, PPCM (Peripartum cardiomyopathy), aneurisma aorta, dll

\*\* SLE (Systemic lupus erthematosus), dll

\*\*\* stroke, aneurisma otak, dll

TABEL 24

**CAPUKAN PELAYANAN KESEHATAN PADA IBU HAMIL, IBU BERSALIN, DAN IBU NIFAS MENURUT KECAMATAN DAN PUSKESMAS  
KABUPATEN/KOTA SIMALUNGUN  
TAHUN 2022**

NO	KECAMATAN	PUSKESMAS	IBU HAMIL								IBU BERSALIN/NIFAS							
			JUMLAH	K1		K4		K6		JUMLAH	PERSALINAN DI FASYANKES		KF1		KF LENGKAP		IBU NIFAS MENDAPAT VIT A	
					JUMLAH	%	JUMLAH	%	JUMLAH		%	JUMLAH	%	JUMLAH	%	JUMLAH	%	JUMLAH
1	2	3	4	5	6	7	8	9	10	11	12	13	14	15	16	17	18	19
1	Silimahuta	Saribu Dolok	260	250	96.2	250	96.2	201	77.3	251	206	82.1	206	82.1	206	82.1	206	82.1
2	Pematang Silimahuta	Pematang Silimahuta	221	201	91.0	201	91.0	248	112.2	216	190	88.0	190	88.0	190	88.0	190	88.0
3	Purba	Tiga Runggu	460	408	88.7	408	88.7	195	42.4	447	412	92.2	412	92.2	412	92.2	412	92.2
4	Haranggaol Horison	Haranggaol	78	66	84.6	66	84.6	113	144.9	75	68	90.7	68	90.7	68	90.7	68	90.7
5	Dolok Pardamean	Sipintu Angin	230	190	82.6	190	82.6	312	135.7	224	208	92.9	208	92.9	208	92.9	208	92.9
6	Sidamanik	Sarimatondang	450	398	88.4	398	88.4	69	15.3	436	421	96.6	421	96.6	421	96.6	421	96.6
7	Pematang Sidamanik	Pematang Sidamanik	351	301	85.8	301	85.8	301	85.8	341	324	95.0	324	95.0	324	95.0	324	95.0
8	Girsang Sipangan Bolon	Parapat	337	302	89.6	302	89.6	235	69.7	327	309	94.5	309	94.5	309	94.5	309	94.5
9	Tanah Jawa	Tanah Jawa	582	490	84.2	490	84.2	376	64.6	550	532	96.7	532	96.7	532	96.7	532	96.7
10		Marubun Jaya	358	320	89.4	320	89.4	456	127.4	336	324	96.4	324	96.4	324	96.4	324	96.4
11	Hatonduhan	Hatonduhan	240	234	97.5	234	97.5	252	105.0	230	210	91.3	210	91.3	210	91.3	210	91.3
12		Buttu Turunan	230	198	86.1	198	86.1	423	183.9	227	210	92.5	210	92.5	210	92.5	210	92.5
13	Dolok Panribuan	Tiga Dolok	398	367	92.2	367	92.2	303	76.1	389	381	97.9	381	97.9	381	97.9	381	97.9
14	Jorlang Hataran	Tiga Balata	286	257	89.9	257	89.9	257	89.9	281	275	97.9	275	97.9	275	97.9	275	97.9
15	Panei	Panei Tengah	470	456	97.0	456	97.0	450	95.7	456	432	94.7	432	94.7	432	94.7	432	94.7
16	Panombeian Panei	Panombean Pane	480	458	95.4	458	95.4	322	67.1	467	435	93.1	435	93.1	435	93.1	435	93.1
17	Raya	Pematang Raya	298	280	94.0	280	94.0	210	70.5	288	278	96.5	278	96.5	278	96.5	278	96.5
18	Dolok Silau	Saran Padang	196	186	94.9	186	94.9	193	98.5	187	176	94.1	176	94.1	176	94.1	176	94.1
19		Cingkes	120	110	91.7	110	91.7	288	240.0	116	105	90.5	105	90.5	105	90.5	105	90.5
20	Silou Kahean	Nagori dolok	270	242	89.6	242	89.6	242	89.6	265	254	95.8	254	95.8	254	95.8	254	95.8
21		Sinasih	42	40	95.2	40	95.2	239	569.0	41	39	95.1	39	95.1	39	95.1	39	95.1
22	Raya Kahean	Sindar Raya	280	267	95.4	267	95.4	44	15.7	270	265	98.1	265	98.1	265	98.1	265	98.1
23		Bah Tonang	69	55	79.7	55	79.7	214	310.1	67	65	97.0	65	97.0	65	97.0	65	97.0
24	Tapian Dolok	Tapian Dolok	798	654	82.0	654	82.0	76	9.5	752	747	99.3	747	99.3	749	99.6	747	99.3
25	Dolok Batu Nanggar	Serbelawan	889	782	88.0	782	88.0	563	63.3	801	768	95.9	768	95.9	768	95.9	768	95.9
26	Siantar	Silou Malaha	283	231	81.6	231	81.6	515	182.0	278	265	95.3	265	95.3	265	95.3	265	95.3
27		Batu Anam	450	390	86.7	390	86.7	230	51.1	423	398	94.1	398	94.1	398	94.1	398	94.1
28		Rambung Merah	467	435	93.1	435	93.1	304	65.1	446	410	91.9	410	91.9	410	91.9	410	91.9
29	Gunung Malela	Simpang Bah Jambi	450	401	89.1	401	89.1	342	76.0	439	408	92.9	408	92.9	408	92.9	408	92.9
30		Bandar Siantar	223	189	84.8	189	84.8	358	160.5	213	198	93.0	198	93.0	198	93.0	198	93.0
31	Gunung Maligas	Gunung Maligas	586	498	85.0	498	85.0	183	31.2	564	521	92.4	521	92.4	521	92.4	521	92.4
32	Huta Bayu Raja	Raja Maligas	180	160	88.9	160	88.9	533	296.1	171	156	91.2	156	91.2	156	91.2	156	91.2
33		Huta Bayu	367	280	76.3	280	76.3	192	52.3	345	321	93.0	321	93.0	321	93.0	321	93.0
34	Jawa Maraja Bah Jambi	Jawa Maraja	369	308	83.5	308	83.5	308	83.5	345	317	91.9	317	91.9	317	91.9	317	91.9
35	Pematang Bandar	Pematang Bandar	188	167	88.8	167	88.8	342	181.9	185	178	96.2	178	96.2	178	96.2	178	96.2
36		Kerasaan	444	324	73.0	324	73.0	198	44.6	423	387	91.5	387	91.5	387	91.5	387	91.5
37	Bandar Huluan	Bandar Huluan	482	432	89.6	432	89.6	334	69.3	465	432	92.9	432	92.9	432	92.9	432	92.9
38	Bandar	Perdagangan	867	786	90.7	786	90.7	786	90.7	810	765	94.4	765	94.4	765	94.4	765	94.4
39		Marihat Bandar	469	342	72.9	342	72.9	342	72.9	460	432	93.9	432	93.9	432	93.9	432	93.9
40	Bandar Masilam	Bandar Masilam	240	173	72.1	173	72.1	173	72.1	234	213	91.0	213	91.0	213	91.0	213	91.0
41		Bandar Tinggi	267	198	74.2	198	74.2	198	74.2	258	255	98.8	255	98.8	257	99.6	255	98.8
42	Bosar Maligas	Bosar Maligas	425	339	79.8	339	79.8	393	92.5	401	365	91.0	365	91.0	365	91.0	365	91.0
43		Parbutaran	289	208	72.0	208	72.0	362	125.3	280	258	92.1	258	92.1	258	92.1	258	92.1
44	Ujung Padang	Ujung Padang	467	376	80.5	376	80.5	251	53.7	425	389	91.5	389	91.5	389	91.5	389	91.5
45		Sayur Matinggi	201	185	92.0	185	92.0	401	199.5	187	175	93.6	175	93.6	175	93.6	175	93.6
46	Dolok Masagal	Bah Bolon	229	189	82.5	189	82.5	231	100.9	202	187	92.6	187	92.6	187	92.6	187	92.6
<b>JUMLAH (KAB/KOTA)</b>			<b>16,336</b>	<b>14,123</b>	<b>86.5</b>	<b>14,123</b>	<b>86.5</b>	<b>13,558</b>	<b>83.0</b>	<b>15,594</b>	<b>14,664</b>	<b>94.0</b>	<b>14,664</b>	<b>94.0</b>	<b>14,668</b>	<b>94.1</b>	<b>14,664</b>	<b>94.0</b>

Sumber: Bidang Kesmas Dinas Kesehatan Kab. Simalungun



TABEL 25

**CAKUPAN IMUNISASI Td PADA IBU HAMIL MENURUT KECAMATAN DAN PUSKESMAS  
KABUPATEN/KOTA SIMALUNGUN  
TAHUN 2022**

NO	KECAMATAN	PUSKESMAS	JUMLAH IBU HAMIL	IMUNISASI Td PADA IBU HAMIL											
				Td1		Td2		Td3		Td4		Td5		Td2+	
				JUMLAH	%	JUMLAH	%	JUMLAH	%	JUMLAH	%	JUMLAH	%	JUMLAH	%
1															
1	Silimahuta	Saribu Dolok	260	176	67.7	183	70.4	0	0.0	0	0.0	0	0.0	183	70.4
2	Pematang Silimahuta	Pematang Silimahuta	221	0	0.0	0	0.0	0	0.0	0	0.0	0	0.0	0	0.0
3	Purba	Tiga Runggu	460	0	0.0	0	0.0	0	0.0	0	0.0	406	88.3	406	88.3
4	Haranggaol Horison	Haranggaol	78	19	24.4	26	33.3	0	0.0	0	0.0	0	0.0	26	33.3
5	Dolok Pardamean	Sipintu Angin	230	121	52.6	120	52.2	0	0.0	0	0.0	78	33.9	198	86.1
6	Sidamanik	Sarimatondang	450	329	73.1	0	0.0	0	0.0	0	0.0	37	8.2	37	8.2
7	Pematang Sidamanik	Pamatang Sidamanik	351	0	0.0	33	9.4	4	1.1	54	15.4	0	0.0	91	25.9
8	Girsang Sipangan Bolon	Parapat	337	39	11.6	27	8.0	28	8.3	8	2.4	3	0.9	66	19.6
9	Tanah Jawa	Tanah Jawa	582	34	5.8	174	29.9	0	0.0	3	0.5	0	0.0	177	30.4
10		Marubun Jaya	358	0	0.0	0	0.0	30	8.4	263	73.5	136	38.0	429	119.8
11	Hatonduhan	Hatonduhan	240	19	7.9	18	7.5	4	1.7	17	7.1	8	3.3	47	19.6
12		Buttu Turunan	230	31	13.5	25	10.9	23	10.0	29	12.6	15	6.5	92	40.0
13	Dolok Panribuan	Tiga Dolok	398	127	31.9	143	35.9	0	0.0	0	0.0	0	0.0	143	35.9
14	Jorlang Hataran	Tiga Balata	286	329	115.0	0	0.0	0	0.0	0	0.0	35	12.2	35	12.2
15	Panei	Panei Tengah	470	0	0.0	3	0.6	7	1.5	13	2.8	226	48.1	249	53.0
16	Panombeian Panei	Panombean Pane	480	0	0.0	0	0.0	0	0.0	0	0.0	99	20.6	99	20.6
17	Raya	Pamatang Raya	298	107	35.9	33	11.1	0	0.0	0	0.0	26	8.7	59	19.8
18	Dolok Silau	Saran Padang	196	0	0.0	0	0.0	0	0.0	92	46.9	2	1.0	94	48.0
19		Cingkes	120	21	7.0	20	6.7	0	0.0	0	0.0	0	0.0	20	6.7
20	Silou Kahean	Nagori dolok	270	205	75.9	198	73.3	182	67.4	173	64.1	172	63.7	725	268.5
21		Sinasih	42	3	7.1	3	7.1	0	0.0	0	0.0	0	0.0	3	7.1
22	Raya Kahean	Sindar Raya	280	0	0.0	0	0.0	0	0.0	62	22.1	62	22.1	124	44.3
23		Bah Tonang	69	79	20	29.0	20	29.0	20	29.0	15	21.7	27	39.1	82
24	Tapian Dolok	Tapian Dolok	798	9	1.1	147	18.4	237	29.7	7	0.9	5	0.6	396	49.6
25	Dolok Batu Nanggar	Serbelawan	889	0	0.0	0	0.0	0	0.0	0	0.0	0	0.0	0	0.0
26	Siantar	Silou Malaha	283	394	139.2	310	109.5	0	0.0	0	0.0	0	0.0	310	109.5
27		Batu Anam	450	166	36.9	145	32.2	0	0.0	0	0.0	0	0.0	145	32.2
28		Rambung Merah	467	77	16.5	107	22.9	0	0.0	0	0.0	0	0.0	107	22.9
29	Gunung Malela	Simpang Bah Jambi	450	213	47.3	193	42.9	173	38.4	175	38.9	166	36.9	707	157.1
30		Bandar Siantar	223	0	0.0	114	51.1	0	0.0	39	17.5	0	0.0	153	68.6
31	Gunung Maligas	Gunung Maligas	586	130	22.2	135	23.0	0	0.0	105	17.9	471	80.4	711	121.3
32	Huta Bayu Raja	Raja Maligas	180	62	34.4	63	35.0	0	0.0	0	0.0	0	0.0	63	35.0
33		Huta Bayu	367	0	0.0	0	0.0	20	5.4	17	4.6	18	4.9	55	15.0
34	Jawa Maraja Bah Jambi	Jawa Maraja	369	0	0.0	0	0.0	0	0.0	140	37.9	177	48.0	317	85.9
35	Pematang Bandar	Pematang Bandar	188	5	2.7	0	0.0	0	0.0	26	13.8	78	41.5	104	55.3
36		Kerasaan	444	42	9.5	3	0.7	10	2.3	19	4.3	19	4.3	51	11.5
37	Bandar Hulan	Bandar Hulan	482	0	0.0	0	0.0	3	0.6	179	37.1	189	39.2	371	77.0
38	Bandar	Perdagangan	867	463	53.4	457	52.7	0	0.0	0	0.0	0	0.0	457	52.7
39		Marihat Bandar	469	19	4.1	193	41.2	0	0.0	0	0.0	0	0.0	193	41.2
40	Bandar Masilam	Bandar Masilam	240	0	0.0	0	0.0	0	0.0	4	1.7	107	44.6	111	46.3
41		Bandar Tinggi	267	0	0.0	12	4.5	0	0.0	10	3.7	5	1.9	27	10.1
42	Bosar Maligas	Bosar Maligas	425	14	3.3	7	1.6	0	0.0	0	0.0	650	152.9	657	154.6
43		Parbutaran	289	267	92.4	267	92.4	255	88.2	233	80.6	124	42.9	879	304.2
44	Ujung Padang	Ujung Padang	467	0	0.0	0	0.0	0	0.0	0	0.0	381	81.6	381	81.6
45		Sayur Matinggi	201	187	93.0	185	92.0	0	0.0	0	0.0	0	0.0	185	92.0
46	Dolok Masagal	Bah Bolon	229	100.0	4	1.7	0	0.0	0	0.0	0	0.0	4	1.7	0.8
<b>(KAB/KOTA)</b>			<b>16,336</b>	<b>3,787</b>	<b>23.2</b>	<b>3,375</b>	<b>20.7</b>	<b>1,005</b>	<b>6.2</b>	<b>1,697</b>	<b>10.4</b>	<b>3,717</b>	<b>22.8</b>	<b>9,724</b>	<b>59.5</b>

Sumber: Bidang Kesmas Dinas Kesehatan Kab. Simalungun

TABEL 26

**PERSENTASE CAKUPAN IMUNISASI Td PADA WANITA USIA SUBUR YANG TIDAK HAMIL MENURUT KECAMATAN DAN PUSKESMAS  
KABUPATEN/KOTA SIMALUNGUN  
TAHUN 2022**

NO	KECAMATAN	PUSKESMAS	JUMLAH WUS TIDAK HAMIL (15-39 TAHUN)	IMUNISASI Td PADA WUS TIDAK HAMIL									
				Td1		Td2		Td3		Td4		Td5	
				JUMLAH	%	JUMLAH	%	JUMLAH	%	JUMLAH	%	JUMLAH	%
1	2	3	4	5	6	7	8	9	10	11	12	13	14
1	Silimahuta	Saribu Dolok	2643	0	0	0	0	0	0	0	0	0	0
2	Pematang Silimahuta	Pematang Silimahuta	1022	4	0	0	0	0	0	0	0	0	0
3	Purba	Tiga Runggu	1022	8	1	0	0	0	0	0	0	0	0
4	Haranggaol Horison	Haranggaol	1237	0	0	0	0	0	0	0	0	0	0
5	Dolak Pardamean	Sipintu Angin	2223	0	0	0	0	0	0	0	0	0	0
6	Sidamanik	Sarimatondang	2949	0	0	0	0	0	0	0	0	0	0
7	Pematang Sidamanik	Pematang Sidamanik	3549	0	0	0	0	0	0	0	0	0	0
8	Girsang Sipangan Bolo	Parapat	3437	0	0	0	0	0	0	0	0	0	0
9	Tanah Jawa	Tanah Jawa	1517	0	0	0	0	0	0	0	0	0	0
10		Marubun Jaya	3589	0	0	0	0	0	0	0	0	0	0
11	Hatonduhan	Hatonduhan	2250	38	2	35	2	0	0	0	0	0	0
12		Buttu Turunan	1485	0	0	0	0	0	0	0	0	0	0
13	Dolak Panribuan	Tiga Dolok	3850	0	0	0	0	0	0	0	0	0	0
14	Jorlang Hataran	Tiga Balata	2950	0	0	0	0	0	0	0	0	0	0
15	Panei	Panei Tengah	4606	0	0	0	0	7	0	0	0	0	0
16	Panombeian Panei	Panombean Pane	3922	0	0	0	0	0	0	387	10	336	9
17	Raya	Pematang Raya	1022	0	0	0	0	0	0	0	0	0	0
18	Dolak Silau	Saran Padang	2205	171	8	186	8	157	7	160	7	159	7
19		Cingkes	1022	0	0	0	0	0	0	0	0	0	0
20	Silou Kahean	Nagori dolok	2796	0	0	0	0	0	0	0	0	0	0
21		Sinasih	362	0	0	0	0	0	0	0	0	0	0
22	Raya Kahean	Sindar Raya	3108	0	0	0	0	0	0	0	0	0	0
23		Bah Tonang	584	0	0	0	0	0	0	0	0	0	0
24	Tapian Dolok	Tapian Dolok	7400	0	0	0	0	0	0	0	0	0	0
25	Dolak Batu Nanggar	Serbelawan	8852	0	0	0	0	3	0	44	0	24	0
26	Siantar	Silou Malaha	2220	0	0	0	0	0	0	195	9	32	1
27		Batu Anam	3624	0	0	0	0	11	0	0	0	0	0
28		Rambung Merah	4513	0	0	0	0	0	0	0	0	0	0
29	Gunung Malela	Simpang Bah Jambi	2952	0	0	0	0	0	0	63	2	0	0
30		Bandar Siantar	1240	0	0	0	0	0	0	0	0	0	0
31	Gunung Maligas	Gunung Maligas	7754	0	0	0	0	0	0	0	0	0	0
32	Huta Bayu Raja	Raja Maligas	2152	0	0	1	0	12	1	1587	74	1634	76
33		Huta Bayu	4427	0	0	0	0	0	0	0	0	0	0
34	Jawa Maraja Bah Jam	Jawa Maraja	1022	0	0	0	0	0	0	0	0	0	0
35	Pematang Bandar	Pematang Bandar	1936	0	0	0	0	0	0	0	0	0	0
36		Kerasaan	4427	0	0	0	0	0	0	0	0	0	0
37	Bandar Huluan	Bandar Huluan	4722	2	0	0	0	0	0	0	0	0	0
38	Bandar	Perdagangan	8714	0	0	0	0	0	0	0	0	0	0
39		Marihat Bandar	1022	0	0	0	0	49	5	42	4	0	0
40	Bandar Masilam	Bandar Masilam	1778	0	0	0	0	0	0	0	0	0	0
41		Bandar Tinggi	1022	0	0	0	0	0	0	5	0	5	0
42	Bosar Maligas	Bosar Maligas	1022	12	1	5	0	0	0	0	0	0	0
43		Parbutaran	2962	0	0	16	1	74	2	100	3	17	1
44	Ujung Padang	Ujung Padang	3814	0	0	0	0	4	0	1	0	0	0
45		Sayur Matinggi	1745	0	0	0	0	0	0	0	0	0	0
46	Dolak Masagal	Bah Bolon	2455	3	0	3	0	2	0	2	0	2	0
<b>JUMLAH (KAB/KOTA)</b>			<b>135125</b>	<b>238</b>	<b>0</b>	<b>246</b>	<b>0</b>	<b>319</b>	<b>0</b>	<b>2586</b>	<b>2</b>	<b>2209</b>	<b>2</b>

Sumber: Bidang Kesmas Dinas Kesehatan Kab. Simalungun

TABEL 27

**PERSENTASE CAKUPAN IMUNISASI Td PADA WANITA USIA SUBUR (HAMIL DAN TIDAK HAMIL) MENURUT KECAMATAN DAN PUSKESMAS  
KABUPATEN/KOTA SIMALUNGUN  
TAHUN 2022**

NO	KECAMATAN	PUSKESMAS	JUMLAH WUS (15-39 TAHUN)	IMUNISASI Td PADA WUS									
				Td1		Td2		Td3		Td4		Td5	
				JUMLAH	%	JUMLAH	%	JUMLAH	%	JUMLAH	%	JUMLAH	%
1	2	3	4	5	6	7	8	9	10	11	12	13	14
1	Silimahuta	Saribu Dolok	2984	0	0	0	#DIV/0!	0	#DIV/0!	0	#DIV/0!	0	#DIV/0!
2	Pematang Silimahuta	Pematang Silimahuta	1001	0	0	0	#DIV/0!	0	#DIV/0!	0	#DIV/0!	0	#DIV/0!
3	Purba	Tiga Runggu	1001	0	0	0	#DIV/0!	0	#DIV/0!	0	#DIV/0!	0	#DIV/0!
4	Haranggaol Horison	Haranggaol	1446	0	0	0	#DIV/0!	0	#DIV/0!	0	#DIV/0!	0	#DIV/0!
5	Dolak Pardamean	Sipintu Angin	2524	0	0	0	#DIV/0!	0	#DIV/0!	0	#DIV/0!	0	#DIV/0!
6	Sidamanik	Sarimatondang	3331	0	0	0	#DIV/0!	0	#DIV/0!	0	#DIV/0!	0	#DIV/0!
7	Pematang Sidamanik	Pamatang Sidamanik	4048	0	0	0	#DIV/0!	0	#DIV/0!	0	#DIV/0!	0	#DIV/0!
8	Girsang Sipangan Bolon	Parapat	3907	11	0	5	1776	1	0	0	0	0	#DIV/0!
9	Tanah Jawa	Tanah Jawa	1350	0	0	0	#DIV/0!	0	#DIV/0!	0	#DIV/0!	0	#DIV/0!
10		Maribun Jaya	4085	0	0	0	#DIV/0!	0	#DIV/0!	0	#DIV/0!	0	#DIV/0!
11	Hatonduhan	Hatonduhan	2550	0	0	0	#DIV/0!	0	#DIV/0!	0	#DIV/0!	0	#DIV/0!
12		Buttu Turunan	1619	0	0	0	#DIV/0!	0	#DIV/0!	0	#DIV/0!	0	#DIV/0!
13	Dolak Panribuan	Tiga Dolok	4386	10	0	9	3947	0	0	0	#DIV/0!	0	#DIV/0!
14	Jorlang Hataran	Tiga Balata	3331	0	0	0	#DIV/0!	0	#DIV/0!	0	#DIV/0!	0	#DIV/0!
15	Panei	Panei Tengah	5241	0	0	0	#DIV/0!	0	#DIV/0!	0	#DIV/0!	0	#DIV/0!
16	Panombean Panei	Panombean Pane	4450	0	0	0	#DIV/0!	0	#DIV/0!	0	#DIV/0!	0	#DIV/0!
17	Raya	Pematang Raya	1001	28	3	8	286	0	0	0	#DIV/0!	0	#DIV/0!
18	Dolak Silau	Saran Padang	2517	0	0	0	#DIV/0!	0	#DIV/0!	0	#DIV/0!	0	#DIV/0!
19		Cingkes	1001	0	0	0	#DIV/0!	0	#DIV/0!	0	#DIV/0!	0	#DIV/0!
20	Silou Kahean	Nagori dolok	3306	0	0	0	#DIV/0!	0	#DIV/0!	0	#DIV/0!	0	#DIV/0!
21		Sinasih	406	0	0	0	#DIV/0!	0	#DIV/0!	0	#DIV/0!	0	#DIV/0!
22	Raya Kahean	Sindar Raya	3559	0	0	0	#DIV/0!	0	#DIV/0!	0	#DIV/0!	0	#DIV/0!
23		Bah Tonang	649	0	0	0	#DIV/0!	0	#DIV/0!	0	#DIV/0!	0	#DIV/0!
24	Tapian Dolok	Tapian Dolok	8368	0	0	0	#DIV/0!	0	#DIV/0!	0	#DIV/0!	0	#DIV/0!
25	Dolak Batu Nanggar	Serbelawan	9955	0	0	0	#DIV/0!	0	#DIV/0!	0	#DIV/0!	0	#DIV/0!
26	Siantar	Silou Malaha	2460	0	0	0	#DIV/0!	0	#DIV/0!	0	#DIV/0!	0	#DIV/0!
27		Batu Anam	4046	0	0	0	#DIV/0!	0	#DIV/0!	0	#DIV/0!	0	#DIV/0!
28		Rambung Merah	5180	5	0	9	9324	0	0	0	#DIV/0!	0	#DIV/0!
29	Gunung Malela	Simpang Bah Jambi	3205	0	0	0	#DIV/0!	0	#DIV/0!	0	#DIV/0!	0	#DIV/0!
30		Bandar Siantar	1321	0	0	0	#DIV/0!	0	#DIV/0!	0	#DIV/0!	0	#DIV/0!
31	Gunung Maligas	Gunung Maligas	8959	0	0	0	#DIV/0!	0	#DIV/0!	21	#DIV/0!	41	#DIV/0!
32	Huta Bayu Raja	Raja Maligas	2468	0	0	0	#DIV/0!	0	#DIV/0!	0	#DIV/0!	0	#DIV/0!
33		Huta Bayu	4996	0	0	0	#DIV/0!	0	#DIV/0!	0	#DIV/0!	0	#DIV/0!
34	Jawa Maraja Bah Jambi	Jawa Maraja	1001	0	0	0	#DIV/0!	0	#DIV/0!	0	#DIV/0!	0	#DIV/0!
35	Pematang Bandar	Pematang Bandar	2275	0	0	0	#DIV/0!	0	#DIV/0!	0	#DIV/0!	0	#DIV/0!
36		Kerasaan	4996	0	0	0	#DIV/0!	0	#DIV/0!	0	#DIV/0!	0	#DIV/0!
37	Bandar Hulan	Bandar Hulan	5371	0	0	0	#DIV/0!	0	#DIV/0!	0	#DIV/0!	0	#DIV/0!
38	Bandar	Perdagangan	9882	0	0	0	#DIV/0!	0	#DIV/0!	0	#DIV/0!	0	#DIV/0!
39		Marihat Bandar	1001	0	0	0	#DIV/0!	0	#DIV/0!	0	#DIV/0!	0	#DIV/0!
40	Bandar Masilam	Bandar Masilam	1972	0	0	0	#DIV/0!	0	#DIV/0!	0	#DIV/0!	0	#DIV/0!
41		Bandar Tinggi	1001	0	0	0	#DIV/0!	0	#DIV/0!	0	#DIV/0!	0	#DIV/0!
42	Bosar Maligas	Bosar Maligas	1001	0	0	0	#DIV/0!	0	#DIV/0!	0	#DIV/0!	0	#DIV/0!
43		Parbutaran	3351	21	1	25	3989	22	1	37	6709	27	0
44	Ujung Padang	Ujung Padang	4230	0	0	0	#DIV/0!	0	#DIV/0!	0	#DIV/0!	0	#DIV/0!
45		Sayur Matinggi	1936	14	1	20	2766	0	0	0	#DIV/0!	0	#DIV/0!
46	Dolak Masagal	Bah Bolon	2793	0	0	0	#DIV/0!	0	#DIV/0!	0	#DIV/0!	0	#DIV/0!
<b>JUMLAH (KAB/KOTA)</b>			<b>151461</b>	<b>89</b>	<b>0</b>	<b>76</b>	<b>0</b>	<b>23</b>	<b>0</b>	<b>58</b>	<b>0</b>	<b>68</b>	<b>0</b>

Sumber: Bidang Kesmas Dinas Kesehatan Kab. Simalungun

TABEL 28

**JUMLAH IBU HAMIL YANG MENDAPATKAN DAN MENGONSUMSI TABLET TAMBAH DARAH (TTD) MENURUT KECAMATAN DAN PUSKESMAS  
KABUPATEN/KOTA SIMALUNGUN  
TAHUN 2022**

NO	KECAMATAN	PUSKESMAS	JUMLAH IBU HAMIL	TTD (90 TABLET)			
				IBU HAMIL YANG MENDAPATKAN	%	IBU HAMIL YANG MENGONSUMSI	%
1	2	3	4	5	6	7	8
1	Silimahuta	Saribu Dolok	260	260	100	260	100
2	Pematang Silimahuta	Pematang Silimahuta	221	200	90	200	90
3	Purba	Tiga Runggu	460	476	103	476	103
4	Haranggaol Horison	Haranggaol	78	73	94	73	94
5	Dolok Pardamean	Sipintu Angin	230	230	100	230	100
6	Sidamanik	Sarimatondang	450	412	92	412	92
7	Pematang Sidamanik	Pematang Sidamanik	351	308	88	308	88
8	Girsang Sipangan Bolon	Parapat	337	285	85	285	85
9	Tanah Jawa	Tanah Jawa	582	487	84	487	84
10		Marubun Jaya	358	312	87	312	87
11	Hatonduhan	Hatonduhan	240	222	93	222	93
12		Buttu Turunan	230	215	93	215	93
13	Dolok Panribuan	Tiga Dolok	398	332	83	332	83
14	Jorlang Hataran	Tiga Balata	286	286	100	286	100
15	Panei	Panei Tengah	470	407	87	407	87
16	Panombean Panei	Panombean Panei	480	460	96	460	96
17	Raya	Pematang Raya	298	298	100	298	100
18	Dolok Silau	Saran Padang	196	195	99	195	99
19		Cingkes	120	120	100	120	100
20	Silou Kahean	Nagori dolok	270	240	89	240	89
21		Sinasih	42	42	100	42	100
22	Raya Kahean	Sindar Raya	280	268	96	268	96
23		Bah Tonang	69	69	100	69	100
24	Tapian Dolok	Tapian Dolok	798	675	85	675	85
25	Dolok Batu Nanggar	Serbelawan	889	813	91	813	91
26	Siantar	Silou Malaha	283	268	95	268	95
27		Batu Anam	450	391	87	391	87
28		Rambung Merah	467	432	93	432	93
29	Gunung Malela	Simpang Bah Jambi	450	436	97	436	97
30		Bandar Siantar	223	215	96	215	96
31	Gunung Maligas	Gunung Maligas	586	508	87	508	87
32	Huta Bayu Raja	Raja Maligas	180	180	100	180	100
33		Huta Bayu	367	354	96	354	96
34	Jawa Maraja Bah Jambi	Jawa Maraja	369	369	100	369	100
35	Pematang Bandar	Pematang Bandar	188	184	98	184	98
36		Kerasaan	444	402	91	402	91
37	Bandar Huluan	Bandar Huluan	482	482	100	482	100
38	Bandar	Perdagangan	867	397	46	397	46
39		Marihat Bandar	469	238	51	238	51
40	Bandar Masilam	Bandar Masilam	240	240	100	240	100
41		Bandar Tinggi	267	267	100	267	100
42	Bosar Maligas	Bosar Maligas	425	384	90	384	90
43		Parbutaran	289	289	100	289	100
44	Ujung Padang	Ujung Padang	467	471	101	471	101
45		Sayur Matinggi	201	201	100	201	100
46	Dolok Masagal	Bah Bolon	229	229	100	229	100
<b>JUMLAH (KAB/KOTA)</b>			<b>16336</b>	<b>14622</b>	<b>90</b>	<b>14622</b>	<b>90</b>

Sumber: Bidang Kesmas Dinas Kesehatan Kab. Simalungun

TABEL 29

PESERTA KB AKTIF METODE MODERN MENURUT JENIS KONTRASEPSI, DAN PESERTA KB AKTIF MENGALAMI EFEK SAMPING, KOMPLIKASI KEGAGALAN DAN DROP OUT MENURUT KECAMATAN DAN PUSKESMAS  
KABUPATENKOTA SIMALUNGUN  
TAHUN 2022

NO	KECAMATAN	PUSKESMAS	JUMLAH PUS	PESERTA KB AKTIF METODE MODERN														EFEK SAMPING BER-KB	%	KOMPLIKASI BER-KB	%	KEGAGALAN BER-KB	%	DROP OUT BER-KB	%									
				KONDOM		SUNTIK		PIL		AKDR		MOP		MOW		IMPLAN										MAL		JUMLAH						
				4	5	6	7	8	9	10	11	12	13	14	15	16	17									18	19	20	21	22	23	24	25	26
1	Silimahuta	Saribu Dolok	1,060	0	0.0	4	0.4	2	0.2	0	0.0	0	0.0	0	0.0	0	0.0	0	0.0	0	0.0	6	0.6	0	0.0	0	0.0	0	0.0	0	0.0	0	0.0	
2	Pematang Silimahuta	Pematang Silimahuta	983	131	13.3	424	43.1	174	17.7	28	2.8	0	0.0	277	28.2	257	26.1	0	0.0	1,291	131.3	8	0.6	0	0.0	0	0.0	4	0.4	12.6	0	0.0		
3	Purba	Tiga Runggu	2,118	18	0.8	215	10.2	162	7.6	0	0.0	0	0.0	80	3.8	122	5.8	33	1.6	630	29.7	8	1.3	0	0.0	0	0.0	4	0.4	13.3	0	0.0		
4	Haranggaol	Haranggaol	336	0	0.0	0	0.0	2	0.6	0	0.0	0	0.0	0	0.0	0	0.0	0	0.0	2	0.6	0	0.0	0	0.0	0	0.0	0	0.0	0	0.0	0	0.0	
5	Dolak Pardamean	Sipintu Angin	1,097	9	0.8	35	3.2	15	1.4	1	0.1	0	0.0	4	0.4	24	2.2	15	1.4	103	9.4	0	0.0	0	0.0	0	0.0	0	0.0	0	0.0	0	0.0	
6	Sidamanik	Sarimatondang	1,987	25	1.3	85	4.3	41	2.1	3	0.2	0	0.0	1	0.1	8	0.4	0	0.0	163	8.2	0	0.0	0	0.0	0	0.0	0	0.0	0	0.0	0	0.0	
7	Pematang Sidamanik	Pematang Sidamanik	1,425	16	1.1	32	2.2	18	1.3	0	0.0	0	0.0	0	0.0	9	0.6	0	0.0	75	5.3	0	0.0	0	0.0	0	0.0	0	0.0	0	0.0	0	0.0	
8	Girsang Sipangan Bolon	Parapat	1,078	27	2.5	109	10.1	33	3.1	10	0.9	0	0.0	154	14.3	224	20.8	0	0.0	557	51.7	0	0.0	0	0.0	0	0.0	0	0.0	0	0.0	0	0.0	
9	Tanah Jawa	Tanah Jawa	2,438	29	1.2	855	35.1	142	5.8	56	2.3	1	0.0	205	8.4	376	15.4	0	0.0	1,664	68.3	0	0.0	0	0.0	0	0.0	0	0.0	0	0.0	0	0.0	
10	Marubun Jaya	Marubun Jaya	1,448	0	0.0	0	0.0	2	0.1	0	0.0	0	0.0	0	0.0	0	0.0	0	0.0	2	0.1	0	0.0	0	0.0	0	0.0	0	0.0	0	0.0	0	0.0	
11	Hatonduhan	Hatonduhan	535	0	0.0	85	15.9	1	0.2	0	0.0	0	0.0	0	0.0	0	0.0	0	0.0	86	16.1	0	0.0	0	0.0	0	0.0	0	0.0	0	0.0	0	0.0	
12	Buttu Turunan	Buttu Turunan	3,276	105	3.2	815	24.9	330	10.1	26	0.8	0	0.0	117	3.6	390	11.9	0	0.0	1,783	54.4	0	0.0	0	0.0	0	0.0	0	0.0	0	0.0	0	0.0	
13	Dolak Panribuan	Tiga Dolok	1,577	4	0.3	60	3.8	5	0.3	0	0.0	0	0.0	3	0.2	10	0.6	0	0.0	82	5.2	0	0.0	0	0.0	0	0.0	0	0.0	0	0.0	0	0.0	
14	Jorlang Hataran	Tiga Balata	1,350	20	1.5	37	2.7	13	1.0	1	0.1	0	0.0	0	0.0	5	0.4	0	0.0	78	5.6	0	0.0	0	0.0	0	0.0	49	49.0	0	0.0	0	0.0	
15	Panel	Panel Tongah	1,850	0	0.0	0	0.0	0	0.0	0	0.0	0	0.0	0	0.0	0	0.0	0	0.0	0	0.0	0	0.0	0	0.0	0	0.0	0	0.0	0	0.0	0	0.0	
16	Panombeian Panel	Panombeian Pane	2,324	13	0.6	25	1.1	125	5.4	0	0.0	0	0.0	0	0.0	8	0.3	0	0.0	171	7.4	0	0.0	0	0.0	0	0.0	0	0.0	0	0.0	0	0.0	
17	Raya	Pematang Raya	2,044	139	6.8	474	23.2	652	31.9	30	1.5	0	0.0	0	0.0	53	2.6	0	0.0	1,348	65.9	4	0.3	3	0.2	1	0.1	0	0.0	8.6	0	0.0		
18	Dolak Silau	Saran Padang	928	148	15.9	199	21.4	42	4.5	8	0.9	0	0.0	37	4.0	185	19.9	0	0.0	619	66.7	2	0.3	0	0.0	0	0.0	10	12.3	0	0.0	0	0.0	
19	Silou Kahean	Cingkes	535	15	2.8	104	19.4	42	7.9	4	0.7	0	0.0	58	10.8	155	29.0	0	0.0	378	70.7	0	0.0	0	0.0	0	0.0	0	0.0	0	0.0	0	0.0	
20	Silou Kahean	Nagori dotok	591	10	1.7	94	16.2	68	11.7	0	0.0	0	0.0	0	0.0	10	1.7	0	0.0	182	31.3	0	0.0	0	0.0	0	0.0	0	0.0	0	0.0	0	0.0	
21	Raya Kahean	Sinasih	179	2	1.1	8	4.5	2	1.1	0	0.0	0	0.0	0	0.0	0	0.0	2	1.1	14	7.8	1	7.1	8	57.1	1	7.1	46	127.4	0	0.0	0	0.0	
22	Bah Tonang	Sindar Raya	1,178	36	3.1	129	11.0	49	4.2	0	0.0	0	0.0	34	2.9	45	3.8	0	0.0	293	24.9	0	0.0	0	0.0	0	0.0	0	0.0	0	0.0	0	0.0	
23	Bah Tonang	Bah Tonang	315	22	7.0	49	15.6	35	11.1	0	0.0	0	0.0	6	1.9	3	1.0	0	0.0	115	36.5	0	0.0	0	0.0	0	0.0	0	0.0	0	0.0	0	0.0	
24	Tapian Dolok	Tapian Dolok	3,547	3	0.1	43	1.2	41	1.2	3	0.1	0	0.0	0	0.0	16	0.5	0	0.0	106	3.0	0	0.0	0	0.0	0	0.0	52	52.0	0	0.0	0	0.0	
25	Dolak Batu Nanggar	Serbelawan	3,505	235	6.7	3,976	113.4	335	9.6	132	3.8	10	0.3	312	8.9	421	12.0	0	0.0	5,421	154.7	0	0.0	0	0.0	0	0.0	0	0.0	0	0.0	0	0.0	
26	Siantar	Silou Malaha	1,351	81	6.0	587	43.4	52	3.8	76	5.6	1	0.1	97	7.2	117	8.7	0	0.0	1,011	74.8	0	0.0	0	0.0	0	0.0	0	0.0	0	0.0	0	0.0	
27	Batu Anam	Batu Anam	1,582	90	5.7	105	6.6	66	4.2	18	1.1	3	0.2	117	7.4	66	4.2	18	1.1	483	30.5	0	0.0	0	0.0	0	0.0	0	0.0	0	0.0	0	0.0	
28	Rambung Merah	Rambung Merah	2,159	327	15.1	682	31.6	275	12.7	80	3.7	4	0.2	339	15.7	253	11.7	6	0.3	1,966	91.1	0	0.0	0	0.0	0	0.0	0	0.0	0	0.0	0	0.0	
29	Gunung Malala	Simpang Bah Jambi	2,315	34	1.5	253	10.9	139	6.0	0	0.0	0	0.0	0	0.0	0	0.0	0	0.0	426	18.4	0	0.0	0	0.0	0	0.0	46	46.0	0	0.0	0	0.0	
30	Bandar Siantar	Bandar Siantar	1,126	18	1.6	36	3.2	36	3.2	0	0.0	0	0.0	0	0.0	0	0.0	0	0.0	90	8.0	0	0.0	0	0.0	18	20.0	0	0.0	38.0	0	0.0		
31	Gunung Maligas	Gunung Maligas	2,801	141	5.0	1,397	49.9	1,057	37.7	97	3.5	40	1.4	154	5.5	236	8.4	0	0.0	3,122	111.5	0	0.0	0	0.0	1	1.0	84	85.0	0	0.0	0	0.0	
32	Huta Bayu Raja	Raja Maligas	34,119	996	2.9	5,602	16.4	3,500	10.3	353	1.0	368	1.1	1,736	5.1	2,095	6.1	24	0.1	14,674	43.0	22	0.1	3	0.0	3	100	128.2	0	0.0	0	0.0		
33	Huta Bayu	Huta Bayu	1,873	0	0.0	3	0.2	2	0.1	0	0.0	0	0.0	0	0.0	0	0.0	0	0.0	5	0.3	0	0.0	1	20.0	0	0.0	0	0.0	0	0.0	21.0	0	0.0
34	Jawa Maraja Bah Jambi	Jawa Maraja	1,725	11	0.6	24	1.4	127	7.4	0	0.0	0	0.0	0	0.0	3	0.2	0	0.0	165	9.6	0	0.0	0	0.0	0	0.0	0	0.0	0	0.0	0	0.0	
35	Pematang Bandar	Pematang Bandar	1,007	169	16.8	435	43.2	238	23.6	120	11.9	6	0.6	214	21.3	240	23.8	0	0.0	1,422	141.2	0	0.0	0	0.0	0	0.0	10	10.0	0	0.0	0	0.0	
36	Kerasaan	Kerasaan	2,264	0	0.0	677	29.9	287	12.7	1	0.0	322	14.2	674	29.8	173	7.6	18	0.8	2,152	95.1	0	0.0	0	0.0	0	0.0	0	0.0	0	0.0	0	0.0	
37	Bandar Hulan	Bandar Hulan	2,316	16	0.7	23	1.0	167	7.2	1	0.0	0	0.0	6	0.3	15	0.6	0	0.0	228	9.8	0	0.0	0	0.0	0	0.0	0	0.0	0	0.0	0	0.0	
38	Bandar	Perdagangan	4,637	0	0.0	0	0.0	0	0.0	0	0.0	0	0.0	0	0.0	0	0.0	0	0.0	0	0.0	0	0.0	0	0.0	0	0.0	12	12.0	0	0.0	0	0.0	
39	Bandar	Marhat Bandar	1,885	82	4.4	325	17.2	124	6.6	5	0.3	0	0.0	0	0.0	36	1.9	6	0.3	578	30.7	0	0.0	0	0.0	0	0.0	0	0.0	0	0.0	0	0.0	
40	Bandar Masilam	Bandar Masilam	1,249	42	3.4	1	0.1	35	2.8	21	1.7	116	9.3	0	0.0	0	0.0	16	1.3	231	18.5	0	0.0	0	0.0	0	0.0	0	0.0	0	0.0	0	0.0	
41	Bandar Tinggil	Bandar Tinggil	6,218	147	2.4	212	3.4	319	5.1	36	0.6	0	0.0	0	0.0	38	0.6	0	0.0	750	12.1	0	0.0	0	0.0	0	0.0	0	0.0	0	0.0	0	0.0	
42	Bosar Maligas	Bosar Maligas	556	30	5.4	9	1.6	234	42.1	295	53.1	0	0.0	0	0.0	65	11.7	0	0.0	633	113.8	0	0.0	0	0.0	0	0.0	0	0.0	0	0.0	0	0.0	
43	Parbutaran	Parbutaran	1,513	137	9.1	579	38.3	218	14.4	32	2.1	0	0.0	88	5.8	291	19.2	0	0.0	1,345	88.9	10	0.7	0	0.0	0	0.0	0	0.0	0	0.0	10.7	0	0.0
44	Ujung Padang	Ujung Padang	3,028	223	7.4	1,203	39.8	86	2.8	109	3.6	17	0.6	456	15.1	1,012	33.4	0	0.0	3,106	102.6	0	0.0	0	0.0	0	0.0	4	4.0	0	0.0	4.0	0	0.0
45	Sayur Matnggil	Sayur Matnggil	1,178	0	0.0	0	0.0	0	0.0	0	0.0	0	0.0	0	0.0	0	0.0	0	0.0	0	0.0	0	0.0	0	0.0	0	0.0	0	0.0	0	0.0	0	0.0	
46	Dolak Masagil	Bah Bolon	1																															

TABEL 30

**PASANGAN USIA SUBUR (PUS) DENGAN STATUS 4 TERLALU (4T) DAN ALKI YANG MENJADI PESERTA KB AKTIF  
MENURUT KECAMATAN, DAN PUSKESMAS  
KABUPATEN/KOTA SIMALUNGUN  
TAHUN 2022**

NO	KECAMATAN	PUSKESMAS	JUMLAH PUS	PUS 4T	%	PUS 4T PADA KB AKTIF	%	PUS ALKI	%	PUS ALKI PADA KB AKTIF	%
1	2	3	4	5	6	7	8	9	10	11	12
1	Silimahuta	Saribu Dolok	1,060	356	33.6	88	24.7	0	0.0	0	#DIV/0!
2	Pematang Silimahuta	Pematang Silimahuta	983	329	33.5	83	25.2	0	0.0	0	#DIV/0!
3	Purba	Tiga Runggu	2,118	729	34.4	163	22.4	0	0.0	0	#DIV/0!
4	Haranggaol Horison	Haranggaol	336	101	30.1	17	16.8	0	0.0	0	#DIV/0!
5	Dolok Pardamean	Sipintu Angin	1,097	369	33.6	81	22.0	0	0.0	0	#DIV/0!
6	Sidamanik	Sarimatondang	1,987	682	34.3	153	22.4	0	0.0	0	#DIV/0!
7	Pematang Sidamanik	Pematang Sidamanik	1,425	485	34.0	114	23.5	0	0.0	0	#DIV/0!
8	Girsang Sipangan Bolon	Parapat	1,078	363	33.7	90	24.8	0	0.0	0	#DIV/0!
9	Tanah Jawa	Tanah Jawa	2,438	841	34.5	185	22.0	0	0.0	0	#DIV/0!
10		Marubun Jaya	1,448	493	34.0	116	23.5	0	0.0	0	#DIV/0!
11	Hatonduhan	Hatonduhan	535	171	32.0	51	29.8	0	0.0	0	#DIV/0!
12		Buttu Turunan	3,276	245	7.5	32	13.1	0	0.0	0	#DIV/0!
13	Dolok Panribuan	Tiga Dolok	1,577	538	34.1	125	23.2	0	0.0	0	#DIV/0!
14	Jortang Hataran	Tiga Balata	1,350	458	33.9	109	23.8	0	0.0	0	#DIV/0!
15	Panei	Panei Tengah	1,850	634	34.3	144	22.7	0	0.0	0	#DIV/0!
16	Panombean Panei	Panombean Panei	2,324	801	34.5	177	22.1	0	0.0	0	#DIV/0!
17	Raya	Pematang Raya	2,044	702	34.3	157	22.4	0	0.0	0	#DIV/0!
18	Dolok Silau	Saran Padang	928	310	33.4	79	25.5	0	0.0	0	#DIV/0!
19		Cingkes	535	336	62.8	50	14.9	0	0.0	0	#DIV/0!
20	Silou Kahean	Nagori dolok	581	187	32.2	54	28.9	0	0.0	0	#DIV/0!
21		Sinasih	179	46	25.7	26	56.5	0	0.0	0	#DIV/0!
22	Raya Kahean	Sindar Raya	1,178	398	33.8	97	24.4	0	0.0	0	#DIV/0!
23		Bah Tonang	315	111	35.2	5	4.5	0	0.0	0	#DIV/0!
24	Tapian Dolok	Tapian Dolok	3,547	1,232	34.7	263	21.3	0	0.0	0	#DIV/0!
25	Dolok Batu Nanggar	Serbelawan	3,505	1,217	34.7	260	21.4	0	0.0	0	#DIV/0!
26	Siantar	Silou Malaha	1,351	459	34.0	109	23.7	0	0.0	0	#DIV/0!
27		Batu Anam	1,582	557	35.2	94	16.9	0	0.0	0	#DIV/0!
28		Rambung Merah	2,159	743	34.4	166	22.3	0	0.0	0	#DIV/0!
29	Gunung Malela	Simpang Bah Jambi	2,315	798	34.5	177	22.2	0	0.0	0	#DIV/0!
30		Bandar Siantar	1,126	379	33.7	93	24.5	0	0.0	0	#DIV/0!
31	Gunung Maligas	Gunung Maligas	2,801	986	35.2	180	18.3	0	0.0	0	#DIV/0!
32	Huta Bayu Raja	Raja Maligas	34,119	11,994	35.2	2,416	20.1	0	0.0	0	#DIV/0!
33		Huta Bayu	1,873	642	34.3	145	22.6	0	0.0	0	#DIV/0!
34	Jawa Maraja Bah Jambi	Jawa Maraja	1,725	590	34.2	135	22.9	0	0.0	0	#DIV/0!
35	Pematang Bandar	Pematang Bandar	1,007	337	33.5	84	24.9	0	0.0	0	#DIV/0!
36		Kerasaan	2,264	780	34.5	173	22.2	0	0.0	0	#DIV/0!
37	Bandar Huluan	Bandar Huluan	2,316	636	27.5	110	17.3	0	0.0	0	#DIV/0!
38	Bandar	Perdagangan	4,637	1,615	34.8	340	21.1	0	0.0	0	#DIV/0!
39		Marihat Bandar	1,885	646	34.3	146	22.6	0	0.0	0	#DIV/0!
40	Bandar Masilam	Bandar Masilam	1,249	440	35.2	71	16.1	0	0.0	0	#DIV/0!
41		Bandar Tinggi	6,218	1,236	19.9	230	18.6	0	0.0	0	#DIV/0!
42	Bosar Maligas	Bosar Maligas	556	97	17.4	57	58.8	0	0.0	0	#DIV/0!
43		Parbutaran	1,513	516	34.1	120	23.3	0	0.0	0	#DIV/0!
44	Ujung Padang	Ujung Padang	3,026	1,048	34.6	227	21.7	0	0.0	0	#DIV/0!
45		Sayur Matinggi	1,176	397	33.8	96	24.2	0	0.0	0	#DIV/0!
46	Dolok Masagal	Bah Bolon	1,209	425	35.2	68	16.0	0	0.0	0	#DIV/0!
<b>JUMLAH (KAB/KOTA)</b>			<b>113,801</b>	<b>37,455</b>	<b>32.9</b>	<b>7,956</b>	<b>21.2</b>	<b>0</b>	<b>0.0</b>	<b>0</b>	<b>#DIV/0!</b>

Sumber: Bidang Kesmas Dinas Kesehatan Kab. Simalungun

Keterangan :

ALKI : Anemia, LILA&lt;23.5, Penyakit Kronis, dan IMS

4 Terlalu (4T), yaitu : 1) berusia kurang dari 20 tahun; 2) berusia lebih dari 35 tahun; 3) telah memiliki anak hidup lebih dari 3 orang; anak dengan lainnya kurang dari 2 tahun, atau

4) jarak kelahiran antara satu

TABEL 31

**CAKUPAN DAN PROPORSI PESERTA KB PASCA PERSALINAN MENURUT JENIS KONTRASEPSI, KECAMATAN, DAN PUSKESMAS  
KABUPATEN/KOTA SIMALUNGUN  
TAHUN 2022**

NO	KECAMATAN	PUSKESMAS	JUMLAH IBU BERSALIN	PESERTA KB PASCA PERSALINAN																	
				KONDOM	%	SUNTIK	%	PIL	%	AKDR	%	MOP	%	MOW	%	IMPLAN	%	MAL	%	JUMLAH	%
1	2	3	4	5	6	7	8	9	10	11	12	13	14	15	16	17	18	19	20	21	22
1	Silimahuta	Saribu Dolok	251	2	100.0	0	0.0	0	0.0	0	0.0	0	0.0	0	0.0	0	0.0	0	0.0	2	0.8
2	Pamatang Silimahuta	Pamatang Silimahuta	216	3	15.8	5	26.3	11	57.9	0	0.0	0	0.0	0	0.0	0	0.0	0	0.0	19	8.8
3	Purba	Tiga Runggu	447	3	2.4	82	66.1	4	3.2	0	0.0	0	0.0	0	0.0	35	28.2	0	0.0	124	27.7
4	Haranggaol Horison	Haranggaol	75	0	0.0	2	100.0	0	0.0	0	0.0	0	0.0	0	0.0	0	0.0	0	0.0	2	2.7
5	Dolok Pardamean	Sipintu Angin	224	3	18.8	2	12.5	8	50.0	0	0.0	0	0.0	0	0.0	3	18.8	0	0.0	16	7.1
6	Sidamanik	Sarimatondang	436	3	100.0	0	0.0	0	0.0	0	0.0	0	0.0	0	0.0	0	0.0	0	0.0	3	0.7
7	Pamatang Sidamanik	Pamatang Sidamanik	341	0	#DIV/0!	0	#DIV/0!	0	#DIV/0!	0	#DIV/0!	0	#DIV/0!	0	#DIV/0!	0	#DIV/0!	0	#DIV/0!	0	0.0
8	Girsang Sipangan Bolon	Parapat	327	0	0.0	0	0.0	4	100.0	0	0.0	0	0.0	0	0.0	0	0.0	0	0.0	4	1.2
9	Tanah Jawa	Tanah Jawa	550	6	3.2	79	41.8	55	29.1	0	0.0	0	0.0	11	5.8	38	20.1	0	0.0	189	34.4
10		Marubun Jaya	336	0	#DIV/0!	0	#DIV/0!	0	#DIV/0!	0	#DIV/0!	0	#DIV/0!	0	#DIV/0!	0	#DIV/0!	0	#DIV/0!	0	0.0
11	Hatonduhan	Hatonduhan	230	0	0.0	3	100.0	0	0.0	0	0.0	0	0.0	0	0.0	0	0.0	0	0.0	3	1.3
12		Buttu Turunan	227	93	22.0	63	14.9	156	36.9	11	2.6	0	0.0	12	2.8	88	20.8	0	0.0	423	186.3
13	Dolok Panribuan	Tiga Dolok	389	6	28.6	3	14.3	4	19.0	1	4.8	0	0.0	4	19.0	3	14.3	0	0.0	21	5.4
14	Jorlang Hataran	Tiga Balata	281	12	17.9	20	29.9	19	28.4	1	1.5	0	0.0	0	0.0	15	22.4	0	0.0	67	23.8
15	Panei	Panei Tengah	456	0	0.0	3	100.0	0	0.0	0	0.0	0	0.0	0	0.0	0	0.0	0	0.0	3	0.7
16	Panombeian Panei	Panombean Pane	467	5	13.5	13	35.1	19	51.4	0	0.0	0	0.0	0	0.0	0	0.0	0	0.0	37	7.9
17	Raya	Pamatang Raya	288	3	10.3	8	27.6	12	41.4	0	0.0	0	0.0	0	0.0	6	20.7	0	0.0	29	10.1
18	Dolok Silau	Saran Padang	187	8	23.5	5	14.7	0	0.0	0	0.0	0	0.0	0	0.0	21	61.8	0	0.0	34	18.2
19		Cingkes	116	0	0.0	6	100.0	0	0.0	0	0.0	0	0.0	0	0.0	0	0.0	0	0.0	6	5.2
20	Silou Kahean	Nagori dolok	265	3	16.7	3	16.7	12	66.7	0	0.0	0	0.0	0	0.0	0	0.0	0	0.0	18	6.8
21		Sinasih	41	2	16.7	2	16.7	4	33.3	0	0.0	0	0.0	1	8.3	3	25.0	0	0.0	12	29.3
22	Raya Kahean	Sindar Raya	270	0	0.0	0	0.0	4	80.0	1	20.0	0	0.0	0	0.0	0	0.0	0	0.0	5	1.9
23		Bah Tonang	67	34	24.8	30	21.9	59	43.1	1	0.7	0	0.0	4	2.9	9	6.6	0	0.0	137	204.5
24	Tapian Dolok	Tapian Dolok	752	5	83.3	0	0.0	0	0.0	1	16.7	0	0.0	0	0.0	0	0.0	0	0.0	6	0.8
25	Dolok Batu Nanggar	Serbelawan	801	0	0.0	0	0.0	4	13.3	0	0.0	0	0.0	11	36.7	15	50.0	0	0.0	30	3.7
26	Siantar	Silou Malaha	278	14	4.4	165	51.4	109	34.0	16	5.0	0	0.0	17	5.3	0	0.0	0	0.0	321	115.5
27		Batu Anam	423	8	11.8	8	11.8	51	75.0	1	1.5	0	0.0	0	0.0	0	0.0	0	0.0	68	16.1
28		Rambung Merah	446	17	20.0	17	20.0	51	60.0	0	0.0	0	0.0	0	0.0	0	0.0	0	0.0	85	19.1
29	Gunung Malela	Simpang Bah Jambi	439	25	12.0	71	34.0	113	54.1	0	0.0	0	0.0	0	0.0	0	0.0	0	0.0	209	47.6
30		Bandar Siantar	213	0	#DIV/0!	0	#DIV/0!	0	#DIV/0!	0	#DIV/0!	0	#DIV/0!	0	#DIV/0!	0	#DIV/0!	0	#DIV/0!	0	0.0
31	Gunung Maligas	Gunung Maligas	564	0	0.0	76	71.7	27	25.5	0	0.0	0	0.0	0	0.0	3	2.8	0	0.0	106	18.8
32	Huta Bayu Raja	Raja Maligas	171	31	8.2	16	4.2	27	7.2	4	1.1	0	0.0	12	3.2	287	76.1	0	0.0	377	220.5
33		Huta Bayu	345	0	0.0	2	12.5	0	0.0	14	87.5	0	0.0	0	0.0	0	0.0	0	0.0	16	4.6
34	Jawa Maraja Bah Jambi	Jawa Maraja	345	5	1.4	279	78.4	66	18.5	0	0.0	0	0.0	0	0.0	6	1.7	0	0.0	356	103.2
35	Pematang Bandar	Pematang Bandar	185	0	0.0	19	52.8	8	22.2	0	0.0	0	0.0	0	0.0	9	25.0	0	0.0	36	19.5
36		Kerasaan	423	2	50.0	0	0.0	0	0.0	2	50.0	0	0.0	0	0.0	0	0.0	0	0.0	4	0.9
37	Bandar Hulan	Bandar Hulan	465	0	0.0	8	25.8	8	25.8	0	0.0	0	0.0	0	0.0	15	48.4	0	0.0	31	6.7
38	Bandar	Perdagangan	810	0	#DIV/0!	0	#DIV/0!	0	#DIV/0!	0	#DIV/0!	0	#DIV/0!	0	#DIV/0!	0	#DIV/0!	0	#DIV/0!	0	0.0
39		Marihat Bandar	460	3	6.1	26	53.1	20	40.8	0	0.0	0	0.0	0	0.0	0	0.0	0	0.0	49	10.7
40	Bandar Masilam	Bandar Masilam	234	65	31.0	2	1.0	137	65.2	6	2.9	0	0.0	0	0.0	0	0.0	0	0.0	210	89.7
41		Bandar Tinggi	258	129	21.0	122	19.9	363	59.1	0	0.0	0	0.0	0	0.0	0	0.0	0	0.0	614	238.0
42	Bosar Maligas	Bosar Maligas	401	5	5.6	16	18.0	43	48.3	1	1.1	0	0.0	0	0.0	24	27.0	0	0.0	89	22.2
43		Parbutaran	280	0	#DIV/0!	0	#DIV/0!	0	#DIV/0!	0	#DIV/0!	0	#DIV/0!	0	#DIV/0!	0	#DIV/0!	0	#DIV/0!	0	0.0
44	Ujung Padang	Ujung Padang	425	5	100.0	0	0.0	0	0.0	0	0.0	0	0.0	0	0.0	0	0.0	0	0.0	5	1.2
45		Sayur Matinggi	187	0	0.0	3	100.0	0	0.0	0	0.0	0	0.0	0	0.0	0	0.0	0	0.0	3	1.6
46	Dolok Masagal	Bah Bolon	202	0	#DIV/0!	0	#DIV/0!	0	#DIV/0!	0	#DIV/0!	0	#DIV/0!	0	#DIV/0!	0	#DIV/0!	0	#DIV/0!	0	0.0
<b>JUMLAH (KAB/KOTA)</b>			<b>15,594</b>	<b>500</b>	<b>13.3</b>	<b>1,159</b>	<b>30.8</b>	<b>1,398</b>	<b>37.1</b>	<b>60</b>	<b>1.6</b>	<b>0</b>	<b>0.0</b>	<b>72</b>	<b>1.9</b>	<b>580</b>	<b>15.4</b>	<b>0</b>	<b>0.0</b>	<b>3,769</b>	<b>24.2</b>

Sumber: Bidang Kesmas Dinas Kesehatan Kab. Simalungun

TABEL 32

**JUMLAH DAN PERSENTASE KOMPLIKASI KEBIDANAN  
MENURUT JENIS KELAMIN, KECAMATAN, DAN PUSKESMAS  
KABUPATENKOTA SIMALUNGUN  
TAHUN 2022**

NO	KECAMATAN	PUSKESMAS	JUMLAH IBU HAMIL	PERKIRAAN BUMIL DENGAN KOMPLIKASI KEBIDANAN	BUMIL DENGAN KOMPLIKASI KEBIDANAN YANG DITANGANI		JUMLAH KOMPLIKASI KEBIDANAN													JUMLAH KOMPLIKASI DALAM KEHAMILAN	JUMLAH KOMPLIKASI DALAM PERSALINAN	JUMLAH KOMPLIKASI PASCA PERSALINAN (NIFAS)
					JUMLAH	%	KURANG ENERGI KRONIS (KEK)	ANEMIA	PERDARAHAN	TUBERKULOSIS	MALARIA	INFEKSI LAINNYA	PREKLAMPSIA/ EKLAMPSIA	DIABETES MELITUS	JANTUNG	COVID-19	PENYEBAB LAINNYA					
																		8	9			
1	2	3	4	5	6	7	8	9	10	11	12	13	14	15	16	17	18	19	20	21	22	
1	Silimahuta	Siantu Dolok	260	52	38	73	8	5	4	0	0	5	3	0	1	0	37	45	3	4		
2	Pematang Silimahuta	Pematang Silimahuta	221	44	50	113	3	5	2	0	0	6	2	2	0	0	33	68	5	5		
3	Purba	Tiga Runggu	460	92	35	38	2	4	2	0	0	3	3	0	2	0	33	23	5	2		
4	Haranggaol Horison	Haranggaol	78	16	24	154	4	2	4	0	0	2	1	0	0	0	12	17	2	3		
5	Dolok Pardamean	Sipintu Angin	230	46	89	193	7	9	5	0	0	10	5	1	2	0	41	68	17	11		
6	Sidamanik	Sarimatondang	450	90	52	58	11	4	2	0	0	6	3	1	1	0	29	45	5	4		
7	Pematang Sidamanik	Pematang Sidamanik	351	70	40	57	4	4	3	0	0	4	4	0	2	0	20	23	6	4		
8	Girsang Sipangan Bolon	Parapat	337	67	45	67	4	2	5	0	0	7	5	1	0	0	16	28	6	6		
9	Tanah Jawa	Tanah Jawa	582	116	58	50	8	4	2	0	0	9	3	1	0	0	37	34	12	4		
10	Marubun Jaya	Marubun Jaya	358	72	85	119	12	3	4	0	0	22	3	0	1	0	37	34	14	11		
11	Hatonduhan	Hatonduhan	240	48	45	94	3	1	2	0	0	11	3	0	0	0	16	39	9	5		
12	Buttu Turunan	Buttu Turunan	230	46	81	176	9	4	4	0	0	14	3	0	0	0	57	39	13	13		
13	Dolok Panribuan	Tiga Dolok	398	80	60	75	8	2	4	0	0	15	2	0	1	0	29	28	11	5		
14	Jorlang Hataran	Tiga Balata	286	57	56	98	6	2	2	0	0	14	3	1	0	0	16	23	13	7		
15	Panei	Panei Tengah	470	94	70	74	12	1	2	0	0	9	2	1	0	0	49	39	13	11		
16	Panombeian Panei	Panombeian Panei	480	96	60	63	9	2	4	0	0	12	2	0	1	0	37	23	11	6		
17	Raya	Pematang Raya	298	60	41	69	5	2	2	0	0	5	3	0	0	0	24	28	7	7		
18	Dolok Silau	Saran Padang	196	39	41	105	2	2	4	0	0	8	2	0	0	0	16	34	8	5		
19	Cingkes	24	64	267	10	4	3	0	0	0	0	12	3	2	0	0	29	28	11	7		
20	Silou Kahean	Nagori dolok	270	54	60	111	5	2	4	0	0	9	3	2	1	0	45	51	9	5		
21	Sinasih	42	8	45	536	3	1	2	0	0	0	8	3	2	0	0	20	33	10	5		
22	Raya Kahean	Sindar Raya	280	56	35	63	3	2	2	0	0	5	3	3	0	0	20	28	3	4		
23	Bah Tonang	Bah Tonang	69	14	51	370	5	3	3	0	0	8	3	3	0	0	20	51	10	5		
24	Tapian Dolok	Tapian Dolok	796	160	78	49	9	6	3	0	0	9	5	2	0	0	41	62	12	11		
25	Dolok Batu Nanggar	Serbelawan	889	178	90	51	11	6	3	0	0	8	6	7	0	0	49	62	14	12		
26	Siantar	Silou Malaha	283	57	158	279	27	9	8	0	0	23	6	6	1	0	69	84	21	25		
27	Batu Anam	450	90	52	58	11	1	2	0	0	0	7	3	2	0	0	24	39	9	4		
28	Rambung Merah	467	93	76	81	12	4	5	0	0	0	9	2	3	0	0	37	56	10	12		
29	Gunung Melaia	Simpang Bah Jambi	450	90	84	93	11	4	4	0	0	12	3	4	0	0	49	51	13	12		
30	Bandar Siantar	223	45	85	191	13	5	5	0	0	0	9	5	9	0	0	37	68	11	7		
31	Gunung Maligas	Gunung Maligas	586	117	41	35	3	3	2	0	0	7	2	3	1	0	25	16	6	5		
32	Huta Bayu Raja	Raja Bayu Raja	180	36	93	258	12	4	4	0	0	11	3	3	0	0	73	73	12	13		
33	Huta Bayu	367	73	38	52	4	2	2	0	0	0	7	2	2	0	0	16	23	6	5		
34	Jawa Maraja Bah Jambi	Jawa Maraja	369	74	70	95	9	4	5	0	0	11	4	3	0	0	33	51	9	8		
35	Pematang Bandar	Pematang Bandar	188	38	82	218	8	4	4	0	0	12	4	4	1	0	45	79	9	11		
36	Kerasaah	444	89	30	34	3	2	2	0	0	0	3	2	1	0	0	20	17	4	5		
37	Bandar Hulan	Bandar Hulan	482	96	76	79	11	5	4	0	0	12	3	1	0	0	33	62	12	9		
38	Bandar	Perdagangan	867	173	97	56	11	6	4	0	0	11	4	3	0	0	61	90	16	11		
39	Marihat Bandar	469	94	74	79	9	4	4	0	0	0	8	2	3	0	0	37	84	11	9		
40	Bandar Masilam	Bandar Masilam	240	48	45	94	6	4	3	0	0	3	2	2	0	0	24	34	8	5		
41	Bandar Tinggi	267	53	47	88	6	4	2	0	0	0	12	2	2	0	0	29	68	7	5		
42	Bosar Maligas	Bosar Maligas	425	85	78	92	4	1	2	0	0	8	3	1	0	0	20	51	8	6		
43	Perbuteran	289	58	71	123	11	2	2	0	0	0	10	2	3	0	0	37	62	9	12		
44	Ujung Padang	Ujung Padang	467	93	55	59	4	1	3	0	0	7	3	3	0	0	24	51	11	8		
45	Sayur Matinggi	201	40	67	167	6	5	4	0	0	0	12	2	4	0	0	33	51	10	7		
46	Dolok Masagal	Bah Bolon	229	46	52	114	9	4	4	0	0	10	3	2	0	0	37	22	5	2		
<b>JUMLAH (KAB/KOTA)</b>			<b>16,336</b>	<b>3,267</b>	<b>2,864</b>	<b>88</b>	<b>353</b>	<b>160</b>	<b>152</b>	<b>0</b>	<b>0</b>	<b>425</b>	<b>140</b>	<b>93</b>	<b>15</b>	<b>0</b>	<b>1,526</b>	<b>2,085</b>	<b>436</b>	<b>343</b>		

Sumber: Bidang Kesmas Dinas Kesehatan Kab. Simalungun



TABEL 33

**JUMLAH DAN PERSENTASE KOMPLIKASI NEONATAL  
MENURUT JENIS KELAMIN, KECAMATAN, DAN PUSKESMAS  
KABUPATEN/KOTA SIMALUNGUN  
TAHUN 2022**

NO	KECAMATAN	PUSKESMAS	JUMLAH LAHIR HIDUP			PERKIRAAN NEONATAL KOMPLIKASI			JUMLAH KOMPLIKASI PADA NEONATUS															
			L	P	L + P	L	P	L + P	BBLR		ASFIKZIA		INFEKSI		TETANUS NEONATORUM		KELAINAN KONGENITAL		COVID-19		LAIN-LAIN		TOTAL	
									JUMLAH	%	JUMLAH	%	JUMLAH	%	JUMLAH	%	JUMLAH	%	JUMLAH	%	JUMLAH	%	JUMLAH	%
1			4	5	6	7	8	9	10	11	12	13	14	15	16	17	18	19	20	21	22	23	24	25
1	Silimahuta	Saribu Dolok	114	114	228	17	17	34	0	0.0	0	0.0	0	0.0	0	0.0	0	0.0	0	0.0	0	0.0	0	0.0
2	Pamatang Silimahuta	Pamatang Silimahuta	99	99	198	15	15	30	0	0.0	0	0.0	0	0.0	0	0.0	0	0.0	0	0.0	0	0.0	0	0.0
3	Purba	Tiga Runggu	198	188	386	30	28	58	0	0.0	0	0.0	0	0.0	0	0.0	0	0.0	0	0.0	0	0.0	0	0.0
4	Haranggaol Harison	Haranggaol	34	34	68	5	5	10	1	9.8	1	9.8	0	0.0	0	0.0	0	0.0	0	0.0	0	0.0	2	19.6
5	Dolok Pardamean	Sipintu Angin	97	98	195	15	15	29	1	3.4	0	0.0	0	0.0	0	0.0	0	0.0	0	0.0	0	0.0	1	3.4
6	Sidamanik	Sarimatondang	182	183	365	27	27	55	0	0.0	0	0.0	0	0.0	0	0.0	0	0.0	0	0.0	0	0.0	0	0.0
7	Pamatang Sidamanik	Pamatang Sidamanik	155	157	312	23	24	47	0	0.0	0	0.0	0	0.0	0	0.0	0	0.0	0	0.0	0	0.0	0	0.0
8	Girsang Sipangan Bolon	Parapat	139	140	279	21	21	42	0	0.0	0	0.0	0	0.0	0	0.0	0	0.0	0	0.0	0	0.0	0	0.0
9	Tanah Jawa	Tanah Jawa	284	284	568	43	43	85	0	0.0	0	0.0	0	0.0	0	0.0	0	0.0	0	0.0	0	0.0	0	0.0
10		Marubun Jaya	95	94	189	14	14	28	0	0.0	0	0.0	0	0.0	0	0.0	0	0.0	0	0.0	0	0.0	0	0.0
11	Hatonduhan	Hatonduhan	96	95	191	14	14	29	0	0.0	0	0.0	0	0.0	0	0.0	0	0.0	0	0.0	0	0.0	0	0.0
12		Bultu Turunan	95	94	189	14	14	28	0	0.0	1	3.5	0	0.0	0	0.0	0	0.0	0	0.0	0	0.0	1	3.5
13	Dolok Panribuan	Tiga Dolok	164	164	328	25	25	49	1	2.0	0	0.0	0	0.0	0	0.0	0	0.0	0	0.0	0	0.0	1	2.0
14	Jorjari Hataran	Tiga Balata	138	137	275	21	21	41	0	0.0	0	0.0	0	0.0	0	0.0	0	0.0	0	0.0	0	0.0	0	0.0
15	Panei	Panei Tengah	194	195	389	29	29	58	0	0.0	0	0.0	0	0.0	0	0.0	0	0.0	0	0.0	0	0.0	0	0.0
16	Panombeian Panei	Panombean Panei	198	199	397	30	30	60	0	0.0	0	0.0	0	0.0	0	0.0	0	0.0	0	0.0	0	0.0	0	0.0
17	Raya	Pamatang Raya	192	191	383	29	29	57	1	1.7	0	0.0	0	0.0	0	0.0	0	0.0	0	0.0	0	0.0	1	1.7
18	Dolok Silau	Saran Padang	82	83	165	12	12	25	0	0.0	0	0.0	0	0.0	0	0.0	0	0.0	0	0.0	0	0.0	0	0.0
19		Cingkes	50	51	101	8	8	15	0	0.0	0	0.0	0	0.0	0	0.0	0	0.0	0	0.0	0	0.0	0	0.0
20	Silou Kahean	Nagori dolok	97	97	194	15	15	29	0	0.0	0	0.0	0	0.0	0	0.0	0	0.0	0	0.0	0	0.0	0	0.0
21		Sinasih	17	18	35	3	3	5	0	0.0	0	0.0	0	0.0	0	0.0	0	0.0	0	0.0	0	0.0	0	0.0
22	Raya Kahean	Sindar Raya	113	113	226	17	17	34	0	0.0	0	0.0	0	0.0	0	0.0	0	0.0	0	0.0	0	0.0	0	0.0
23		Bah Tonang	33	32	65	5	5	10	0	0.0	0	0.0	0	0.0	0	0.0	0	0.0	0	0.0	0	0.0	0	0.0
24	Tapian Dolok	Tapian Dolok	349	349	698	52	52	105	0	0.0	0	0.0	0	0.0	0	0.0	0	0.0	0	0.0	0	0.0	0	0.0
25	Dolok Batu Nanggar	Serbelawan	339	339	678	51	51	102	0	0.0	1	1.0	0	0.0	0	0.0	0	0.0	0	0.0	0	0.0	1	1.0
26	Siantar	Silou Malaha	109	109	218	16	16	33	0	0.0	0	0.0	0	0.0	0	0.0	0	0.0	0	0.0	0	0.0	0	0.0
27		Batu Anam	191	191	382	29	29	57	0	0.0	0	0.0	0	0.0	0	0.0	0	0.0	0	0.0	0	0.0	0	0.0
28		Rambung Merah	199	198	397	30	30	60	0	0.0	0	0.0	0	0.0	0	0.0	0	0.0	0	0.0	0	0.0	0	0.0
29	Gunung Malela	Simpang Bah Jambi	184	183	367	28	27	55	0	0.0	0	0.0	0	0.0	0	0.0	0	0.0	0	0.0	0	0.0	0	0.0
30		Bandar Siantar	131	130	261	20	20	39	0	0.0	0	0.0	0	0.0	0	0.0	0	0.0	0	0.0	0	0.0	0	0.0
31	Gunung Maligas	Gunung Maligas	132	132	264	20	20	40	0	0.0	0	0.0	0	0.0	0	0.0	0	0.0	0	0.0	0	0.0	0	0.0
32	Huta Bayu Raja	Raja Maligas	88	88	176	13	13	26	0	0.0	0	0.0	0	0.0	0	0.0	0	0.0	0	0.0	0	0.0	0	0.0
33		Huta Bayu	138	137	275	21	21	41	0	0.0	0	0.0	0	0.0	0	0.0	0	0.0	0	0.0	0	0.0	0	0.0
34	Jawa Maraja Bah Jambi	Jawa Maraja	161	168	329	24	25	49	0	0.0	0	0.0	0	0.0	0	0.0	0	0.0	0	0.0	0	0.0	0	0.0
35	Pematang Bandar	Pematang Bandar	83	85	168	12	13	25	1	4.0	0	0.0	0	0.0	0	0.0	0	0.0	0	0.0	0	0.0	1	4.0
36		Kerasaan	193	192	385	29	29	58	0	0.0	0	0.0	0	0.0	0	0.0	0	0.0	0	0.0	0	0.0	0	0.0
37	Bandar Huluan	Bandar Huluan	189	189	378	28	28	57	0	0.0	0	0.0	0	0.0	0	0.0	0	0.0	0	0.0	0	0.0	0	0.0
38	Bandar	Perdagangan	373	372	745	56	56	112	0	0.0	0	0.0	0	0.0	0	0.0	0	0.0	0	0.0	0	0.0	0	0.0
39		Marihat Bandar	186	185	371	28	28	56	0	0.0	0	0.0	0	0.0	0	0.0	0	0.0	0	0.0	0	0.0	0	0.0
40	Bandar Masilam	Bandar Masilam	99	99	198	15	15	30	0	0.0	0	0.0	0	0.0	0	0.0	0	0.0	0	0.0	0	0.0	0	0.0
41		Bandar Tinggi	100	100	200	15	15	30	0	0.0	0	0.0	0	0.0	0	0.0	0	0.0	0	0.0	0	0.0	0	0.0
42	Bosar Maligas	Bosar Maligas	160	160	320	24	24	48	0	0.0	0	0.0	0	0.0	0	0.0	0	0.0	0	0.0	0	0.0	0	0.0
43		Parbutaran	116	115	231	17	17	35	0	0.0	0	0.0	0	0.0	0	0.0	0	0.0	0	0.0	0	0.0	0	0.0
44	Ujung Padang	Ujung Padang	193	192	385	29	29	58	0	0.0	0	0.0	0	0.0	0	0.0	0	0.0	0	0.0	0	0.0	0	0.0
45		Sayur Matinggi	89	89	178	13	13	27	0	0.0	0	0.0	0	0.0	0	0.0	0	0.0	0	0.0	0	0.0	0	0.0
46	Dolok Masagal	Bah Bolon	79	79	158	12	12	24	0	0.0	1	4.2	0	0.0	0	0.0	0	0.0	0	0.0	0	0.0	1	4.2
<b>JUMLAH (KAB/KOTA)</b>			<b>6,747</b>	<b>6,741</b>	<b>13,488</b>	<b>1,012</b>	<b>1,011</b>	<b>2,023</b>	<b>5</b>	<b>0.2</b>	<b>4</b>	<b>0.2</b>	<b>0</b>	<b>0.0</b>	<b>0</b>	<b>0.0</b>	<b>0</b>	<b>0.0</b>	<b>0</b>	<b>0.0</b>	<b>0</b>	<b>0.0</b>	<b>9</b>	<b>0.4</b>

Sumber: Bidang Kesmas Dinas Kesehatan Kab. Simalungun

TABEL 34

**JUMLAH KEMATIAN NEONATAL, POST NEONATAL, BAYI, DAN BALITA MENURUT JENIS KELAMIN, KECAMATAN, DAN PUSKESMAS  
KABUPATEN/KOTA SIMALUNGUN  
TAHUN 2022**

NO	KECAMATAN	PUSKESMAS	JUMLAH KEMATIAN																
			LAKI - LAKI					PEREMPUAN					LAKI - LAKI + PEREMPUAN						
			NEONATAL	POST NEONATAL	BALITA			NEONATAL	POST NEONATAL	BALITA			NEONATAL	POST NEONATAL	BALITA				
					BAYI	ANAK BALITA	JUMLAH TOTAL			BAYI	ANAK BALITA	JUMLAH TOTAL			BAYI	ANAK BALITA	JUMLAH TOTAL		
1	2	3	4	5	6	7	8	9	10	11	12	13	14	15	16	17	18	19	20
1	Silimahuta	Saribu Dolok	0	0	0	0	0	1	0	1	0	0	0	0	1	0	1	0	1
2	Pematang Silimahuta	Pematang Silimahuta	0	0	0	1	1	0	0	0	0	0	0	0	0	0	1	1	1
3	Purba	Tiga Runggu	0	0	0	0	0	0	0	0	0	0	0	0	0	0	0	0	0
4	Haranggaol Horison	Haranggaol	1	0	1	0	1	0	0	0	0	0	0	1	0	1	0	1	1
5	Dolak Pardamean	Sipintu Angin	0	0	0	0	0	0	0	0	0	1	1	0	0	0	1	1	1
6	Sidamanik	Sarimatondang	0	0	0	0	0	0	0	0	0	0	0	0	0	0	0	0	0
7	Pematang Sidamanik	Pematang Sidamanik	0	1	1	0	1	0	0	0	0	0	0	0	1	1	0	1	1
8	Girsang Sipangan Bolon	Parapat	0	0	0	1	1	0	0	0	0	0	0	0	0	0	1	1	1
9	Tanah Jawa	Tanah Jawa	0	0	0	0	0	1	0	1	0	1	1	1	0	1	0	1	1
10		Marubun Jaya	0	0	0	0	0	0	0	0	0	0	0	0	0	0	0	0	0
11	Hatonduhan	Hatonduhan	1	0	1	0	1	0	0	0	0	0	1	0	1	0	1	0	1
12		Buttu Turunan	0	0	0	0	0	0	1	1	0	1	0	1	1	1	0	1	1
13	Dolak Panribuan	Tiga Dolok	0	0	0	0	0	0	0	0	0	0	0	0	0	0	0	0	0
14	Jorlang Hataran	Tiga Balata	0	0	0	0	0	0	0	0	0	0	0	0	0	0	0	0	0
15	Panei	Panei Tongah	0	0	0	1	1	0	0	1	0	1	1	0	1	1	1	2	2
16	Panombean Panei	Panombean Panei	0	0	0	0	0	0	0	0	0	0	0	0	0	0	0	0	0
17	Raya	Pematang Raya	1	0	1	0	1	0	0	0	0	0	1	0	1	0	1	0	1
18	Dolak Silau	Saran Padang	0	0	0	0	0	0	0	0	0	0	0	0	0	0	0	0	0
19		Cingkes	0	0	0	0	0	1	0	1	0	1	1	0	1	0	1	0	1
20	Silou Kahean	Nagori dolok	0	0	0	0	0	0	1	1	0	1	0	1	1	0	1	0	1
21		Sinasih	0	0	0	0	0	0	0	0	0	0	0	0	0	0	0	0	0
22	Raya Kahean	Sindar Raya	0	1	1	0	1	0	0	0	0	0	0	0	1	1	0	1	1
23		Bah Tonang	0	0	0	0	0	0	0	0	0	0	0	0	0	0	0	0	0
24	Tapian Dolok	Tapian Dolok	0	0	0	0	0	0	0	0	0	0	0	0	0	0	0	0	0
25	Dolak Batu Nanggar	Serbelawan	0	1	1	0	1	0	0	0	0	0	0	1	1	0	1	0	1
26	Siantar	Silou Malaha	0	0	0	0	0	0	0	0	0	0	0	0	0	0	0	0	0
27		Batu Anam	0	0	0	1	1	0	0	0	0	0	0	0	0	0	1	1	1
28		Rambung Merah	0	0	0	0	0	0	0	0	0	0	0	0	0	0	0	0	0
29	Gunung Malela	Simpang Bah Jambi	1	0	1	0	1	0	0	0	0	0	1	0	1	0	1	0	1
30		Bandar Siantar	0	0	0	0	0	0	0	0	0	0	0	0	0	0	0	0	0
31	Gunung Maligas	Gunung Maligas	0	0	0	0	0	0	0	0	0	0	0	0	0	0	0	0	0
32	Huta Bayu Raja	Raja Maligas	0	0	0	1	1	0	0	0	0	0	0	0	0	1	1	1	1
33		Huta Bayu	0	0	0	0	0	0	1	1	0	1	0	1	1	0	1	0	1
34	Jawa Maraja Bah Jambi	Jawa Maraja	0	0	0	0	0	1	0	1	0	1	0	1	0	1	0	1	1
35	Pematang Bandar	Pematang Bandar	1	0	1	0	1	0	0	0	0	0	1	0	1	0	1	0	1
36		Kerasaan	1	0	1	0	1	0	0	0	0	0	1	0	1	0	1	0	1
37	Bandar Huluan	Bandar Huluan	0	0	0	0	0	0	0	0	0	1	1	0	0	0	1	1	1
38	Bandar	Perdagangan	0	0	0	0	0	0	0	0	0	0	0	0	0	0	0	0	0
39		Marihat Bandar	1	0	1	0	1	0	0	0	0	0	1	0	1	0	1	0	1
40	Bandar Masilam	Bandar Masilam	0	0	0	0	0	0	0	0	0	0	0	0	0	0	0	0	0
41		Bandar Tinggi	0	0	0	0	0	1	0	1	0	1	1	0	1	0	1	0	1
42	Bosar Maligas	Bosar Maligas	0	0	0	0	0	0	0	0	0	0	0	0	0	0	0	0	0
43		Parbutaran	0	0	0	0	0	0	0	0	1	1	0	0	0	1	1	1	1
44	Ujung Padang	Ujung Padang	0	1	1	0	1	0	0	0	0	0	0	1	1	0	1	0	1
45		Sayur Matinggi	0	0	0	1	1	0	0	0	0	0	0	0	0	1	1	1	1
46	Dolak Masagal	Bah Bolon	1	0	1	0	1	1	0	1	0	1	2	0	2	0	2	0	2
JUMLAH (KAB/KOTA)			8	4	12	6	18	7	3	10	3	13	15	7	22	9	31		
<b>ANGKA KEMATIAN (DILAPORKAN)</b>			<b>1.2</b>		<b>1.8</b>	<b>0.9</b>	<b>2.7</b>	<b>1.0</b>		<b>1.5</b>	<b>0.4</b>	<b>1.9</b>	<b>1.1</b>		<b>1.6</b>	<b>0.7</b>	<b>2.3</b>		

Sumber: Bidang Kesmas Dinas Kesehatan Kab. Simalungun

Keterangan : - Angka Kematian (dilaporkan) tersebut di atas belum tentu menggambarkan AKN/AKB/AKABA yang sebenarnya di populasi

TABEL 35

**JUMLAH KEMATIAN NEONATAL DAN POST NEONATAL MENURUT PENYEBAB UTAMA, KECAMATAN, DAN PUSKESMAS  
KABUPATEN/KOTA SIMALUNGUN  
TAHUN 2022**

NO	KECAMATAN	PUSKESMAS	PENYEBAB KEMATIAN NEONATAL (0-28 HARI)								PENYEBAB KEMATIAN POST NEONATAL (29 HARI-11 BULAN)								
			BBLR DAN PREMATURITAS	ASFIKZIA	TETANUS NEONATORUM	INFEKSI	KELAINAN KONGENITAL	COVID-19	KELAINAN CARDIOVASKULAR DAN RESPIRATORI	LAIN-LAIN	KONDISI PERINATAL	PNEUMONIA	DIARE	KELAINAN KONGENITAL JANTUNG	KELAINAN KONGENITAL LAINNYA	MENINGITIS	PENYAKIT SARAF	DEMAM BERDARAH	LAIN-LAIN
1	2	3	4	5	6	7	8	9	10	11	12	13	14	15	16	17	18	19	20
1	Silimahuta	Saribu Dolok	-	-	-	-	-	-	-	-	-	-	-	-	-	-	-	-	-
2	Pematang Silimahuta	Pematang Silimahuta	-	-	-	-	-	-	-	-	-	-	-	-	-	-	-	-	-
3	Purba	Tiga Runggu	-	-	-	-	-	-	-	-	-	-	-	-	-	-	-	-	-
4	Haranggaol Horison	Haranggaol	-	1	-	-	-	-	-	1	-	-	-	-	-	-	-	-	-
5	Dolok Pardamean	Sipintu Angin	-	-	-	-	-	-	-	-	-	-	-	-	-	-	-	-	-
6	Sidamanik	Sarimatondang	-	-	-	-	-	-	-	-	-	-	-	-	-	-	-	-	-
7	Pematang Sidamanik	Pematang Sidamanik	-	1	-	-	-	-	-	1	-	-	-	-	-	-	-	-	1
8	Girsang Sipangan Bolon	Parapat	-	-	-	-	-	-	-	-	-	-	-	-	-	-	-	-	-
9	Tanah Jawa	Tanah Jawa	-	-	-	-	-	-	-	-	-	-	-	-	-	-	-	-	-
10	Marubun Jaya	Marubun Jaya	-	-	-	-	-	-	-	-	-	-	-	-	-	-	-	-	-
11	Hatonduhan	Hatonduhan	-	-	-	-	-	-	-	-	-	-	-	-	-	-	-	-	-
12	Buttu Turunan	Buttu Turunan	-	-	-	-	-	-	-	-	-	-	-	-	-	-	-	-	1
13	Dolok Panribuan	Tiga Dolok	-	-	-	-	-	-	-	-	-	-	-	-	-	-	-	-	-
14	Jorlang Hataran	Tiga Balata	-	-	-	-	-	-	-	-	-	-	-	-	-	-	-	-	-
15	Panei	Panel Tengah	-	-	-	-	-	-	-	1	-	-	-	-	-	-	-	-	-
16	Panombeian Panei	Panombean Pane	-	-	-	-	-	-	-	-	-	-	-	-	-	-	-	-	-
17	Raya	Pematang Raya	-	1	-	-	-	-	-	-	-	-	-	-	-	-	-	-	-
18	Dolok Silau	Saran Padang	-	-	-	-	-	-	-	-	-	-	-	-	-	-	-	-	-
19	Cingkes	Cingkes	-	-	-	-	-	-	-	-	-	-	-	-	-	-	-	-	-
20	Silou Kahean	Nagori dolok	-	-	-	-	-	-	-	1	-	-	-	-	-	-	-	-	1
21	Sinasih	Sinasih	-	-	-	-	-	-	-	-	-	-	-	-	-	-	-	-	-
22	Raya Kahean	Sindar Raya	-	-	-	-	-	-	-	-	-	-	-	-	-	-	-	-	1
23	Bah Tonang	Bah Tonang	-	-	-	-	-	-	-	-	-	-	-	-	-	-	-	-	-
24	Tapian Dolok	Tapian Dolok	-	-	-	-	-	-	-	-	-	-	-	-	-	-	-	-	-
25	Dolok Batu Nanggar	Serbelawan	-	-	-	-	-	-	-	1	-	-	-	-	-	-	-	-	1
26	Siantar	Silou Malaha	-	-	-	-	-	-	-	-	-	-	-	-	-	-	-	-	-
27	Batu Anam	Batu Anam	-	-	-	-	-	-	-	-	-	-	-	-	-	-	-	-	-
28	Rambung Merah	Rambung Merah	-	-	-	-	-	-	-	-	-	-	-	-	-	-	-	-	-
29	Gunung Malela	Simpang Bah Jambi	-	-	-	-	-	-	-	-	-	-	-	-	-	-	-	-	-
30	Bandar Siantar	Bandar Siantar	-	-	-	-	-	-	-	-	-	-	-	-	-	-	-	-	-
31	Gunung Maligas	Gunung Maligas	-	-	-	-	-	-	-	-	-	-	-	-	-	-	-	-	-
32	Huta Bayu Raja	Raja Maligas	-	-	-	-	-	-	-	1	-	-	-	-	-	-	-	-	-
33	Huta Bayu	Huta Bayu	-	-	-	-	-	-	-	-	-	-	-	-	-	-	-	-	1
34	Jawa Maraja Bah Jambi	Jawa Maraja	-	-	-	-	-	-	-	-	-	-	-	-	-	-	-	-	-
35	Pematang Bandar	Pematang Bandar	-	1	-	-	-	-	-	-	-	-	-	-	-	-	-	-	-
36	Kerasaan	Kerasaan	1	1	-	-	-	-	-	1	-	-	-	-	-	-	-	-	-
37	Bandar Hulan	Bandar Hulan	-	-	-	-	-	-	-	-	-	-	-	-	-	-	-	-	-
38	Bandar	Perdagangan	-	-	-	-	-	-	-	-	-	-	-	-	-	-	-	-	-
39	Marihat Bandar	Marihat Bandar	-	-	-	-	-	-	-	-	-	-	-	-	-	-	-	-	-
40	Bandar Masilam	Bandar Masilam	-	-	-	-	-	-	-	-	-	-	-	-	-	-	-	-	-
41	Bandar Tinggi	Bandar Tinggi	-	-	-	-	-	-	-	1	-	-	-	-	-	-	-	-	-
42	Bosar Maligas	Bosar Maligas	-	-	-	-	-	-	-	-	-	-	-	-	-	-	-	-	-
43	Parbutaran	Parbutaran	-	-	-	-	-	-	-	-	-	-	-	-	-	-	-	-	-
44	Ujung Padang	Ujung Padang	-	-	-	-	-	-	-	-	-	-	-	-	-	-	-	-	1
45	Sayur Matinggi	Sayur Matinggi	-	-	-	-	-	-	-	-	-	-	-	-	-	-	-	-	-
46	Dolok Masagal	Bah Bolon	-	1	-	-	-	-	-	-	-	-	-	-	-	-	-	-	-
<b>JUMLAH (KAB/KOTA)</b>			<b>1</b>	<b>6</b>	<b>0</b>	<b>0</b>	<b>0</b>	<b>0</b>	<b>0</b>	<b>8</b>	<b>0</b>	<b>0</b>	<b>0</b>	<b>0</b>	<b>0</b>	<b>0</b>	<b>0</b>	<b>0</b>	<b>7</b>

Sumber: Bidang Kesmas Dinas Kesehatan Kab. Simalungun

TABEL 36

**JUMLAH KEMATIAN ANAK BALITA MENURUT PENYEBAB UTAMA, KECAMATAN, DAN PUSKESMAS  
KABUPATEN/KOTA SIMALUNGUN  
TAHUN 2022**

NO	KECAMATAN	PUSKESMAS	PENYEBAB KEMATIAN ANAK BALITA (12-59 BULAN)									
			PNEUMONIA	KELAINAN KONGENITAL	PENYAKIT SARAF	DEMAM BERDARAH	KELAINAN KONGENITAL JANTUNG	KECELAKAAN LALU LINTAS	KELAINAN KONGENITAL LAINNYA	TENGCELAM	INFEKSI PARASIT	LAIN-LAIN
1	2	3	4	5	6	7	8	9	10	11	12	13
1	Silimahuta	Saribu Dolok	-	-	-	-	-	-	-	-	-	-
2	Pematang Silimahuta	Pematang Silimahuta	1	-	-	-	-	-	-	-	-	-
3	Purba	Tiga Runggu	-	-	-	-	-	-	-	-	-	-
4	Haranggaol Horison	Haranggaol	-	-	-	-	-	-	-	-	-	-
5	Dolok Pardamean	Sipintu Angin	-	-	-	-	-	-	-	-	-	1
6	Sidamanik	Sarimatondang	-	-	-	-	-	-	-	-	-	-
7	Pematang Sidamanik	Pematang Sidamanik	-	-	-	-	-	-	-	-	-	-
8	Girsang Sipangan Bolon	Parapat	1	-	-	-	-	-	-	-	-	-
9	Tanah Jawa	Tanah Jawa	-	-	-	-	-	-	-	-	-	-
10		Marubun Jaya	-	-	-	-	-	-	-	-	-	-
11	Hatonduhan	Hatonduhan	-	-	-	-	-	-	-	-	-	-
12		Buttu Turunan	-	-	-	-	-	-	-	-	-	-
13	Dolok Panribuan	Tiga Dolok	-	-	-	-	-	-	-	-	-	-
14	Jorlang Hataran	Tiga Balata	-	-	-	-	-	-	-	-	-	-
15	Panei	Panei Tengah	-	-	-	-	-	-	-	-	-	1
16	Panombeian Panei	Panombean Panei	-	-	-	-	-	-	-	-	-	-
17	Raya	Pematang Raya	-	-	-	-	-	-	-	-	-	-
18	Dolok Silau	Saran Padang	-	-	-	-	-	-	-	-	-	-
19		Cingkes	-	-	-	-	-	-	-	-	-	-
20	Silou Kahean	Nagori dolok	-	-	-	-	-	-	-	-	-	-
21		Sinasih	-	-	-	-	-	-	-	-	-	-
22	Raya Kahean	Sindar Raya	-	-	-	-	-	-	-	-	-	-
23		Bah Tonang	-	-	-	-	-	-	-	-	-	-
24	Tapian Dolok	Tapian Dolok	-	-	-	-	-	-	-	-	-	-
25	Dolok Batu Nanggar	Serbelawan	-	-	-	-	-	-	-	-	-	-
26	Siantar	Silou Malaha	-	-	-	-	-	-	-	-	-	-
27		Batu Anam	-	-	-	-	-	-	-	-	-	1
28		Rambung Merah	-	-	-	-	-	-	-	-	-	-
29	Gunung Malela	Simpang Bah Jambi	-	-	-	-	-	-	-	-	-	-
30		Bandar Siantar	-	-	-	-	-	-	-	-	-	-
31	Gunung Maligas	Gunung Maligas	-	-	-	-	-	-	-	-	-	-
32	Huta Bayu Raja	Raja Maligas	1	-	-	-	-	-	-	-	-	-
33		Huta Bayu	-	-	-	-	-	-	-	-	-	-
34	Jawa Maraja Bah Jambi	Jawa Maraja	-	-	-	-	-	-	-	-	-	-
35	Pematang Bandar	Pematang Bandar	-	-	-	-	-	-	-	-	-	-
36		Kerasaan	-	-	-	-	-	-	-	-	-	-
37	Bandar Huluan	Bandar Huluan	1	-	-	-	-	-	-	-	-	-
38	Bandar	Perdagangan	-	-	-	-	-	-	-	-	-	-
39		Marihat Bandar	-	-	-	-	-	-	-	-	-	-
40	Bandar Masilam	Bandar Masilam	-	-	-	-	-	-	-	-	-	-
41		Bandar Tinggi	-	-	-	-	-	-	-	-	-	-
42	Bosar Maligas	Bosar Maligas	-	-	-	-	-	-	-	-	-	-
43		Parbutaran	1	-	-	-	-	-	-	-	-	-
44	Ujung Padang	Ujung Padang	-	-	-	-	-	-	-	-	-	-
45		Sayur Matinggi	1	-	-	-	-	-	-	-	-	-
46	Dolok Masagal	Bah Bolon	-	-	-	-	-	-	-	-	-	-
<b>JUMLAH (KAB/KOTA)</b>			<b>6</b>	<b>0</b>	<b>0</b>	<b>0</b>	<b>0</b>	<b>0</b>	<b>0</b>	<b>0</b>	<b>0</b>	<b>3</b>

Sumber: Bidang Kesmas Dinas Kesehatan Kab. Simalungun

TABEL 37

**BAYI BERAT BADAN LAHIR RENDAH (BBLR) DAN PREMATUR MENURUT JENIS KELAMIN, KECAMATAN, DAN PUSKESMAS  
KABUPATEN/KOTA SIMALUNGUN  
TAHUN 2022**

NO	KECAMATAN	PUSKESMAS	JUMLAH LAHIR HIDUP			BAYI BARU LAHIR DITIMBANG						BAYI BBLR						PREMATUR					
						L		P		L + P		L		P		L + P		L		P		L + P	
			L	P	L + P	JUMLAH	%	JUMLAH	%	JUMLAH	%	JUMLAH	%	JUMLAH	%	JUMLAH	%	JUMLAH	%	JUMLAH	%	JUMLAH	%
4	5	6	7	8	9	10	11	12	13	14	15	16	17	18	19	20	21	22	23	24			
1	Silimahuta	Saribu Dolok	114	114	228	114	100.0	114	100.0	228	100.0	6	5.3	3	2.6	9	3.9	0	0.0	0	0.0	0	0.0
2	Pematang Silimahuta	Pematang Silimahuta	99	99	198	99	100.0	99	100.0	198	100.0	5	5.1	2	2.0	7	3.5	0	0.0	0	0.0	0	0.0
3	Purba	Tiga Runggu	198	188	386	198	100.0	188	100.0	386	100.0	8	4.0	3	1.6	11	2.8	0	0.0	0	0.0	0	0.0
4	Haranggaol Horison	Haranggaol	34	34	68	34	100.0	34	100.0	68	100.0	1	2.9	4	11.8	5	7.4	0	0.0	0	0.0	0	0.0
5	Dolok Pardamean	Sipintu Angin	97	98	195	97	100.0	98	100.0	195	100.0	2	2.1	3	3.1	5	2.6	0	0.0	0	0.0	0	0.0
6	Sidamanik	Sarimatondang	182	183	365	182	100.0	183	100.0	365	100.0	2	1.1	5	2.7	7	1.9	0	0.0	0	0.0	0	0.0
7	Pematang Sidamanik	Pematang Sidamanik	155	157	312	155	100.0	157	100.0	312	100.0	3	1.9	7	4.5	10	3.2	0	0.0	0	0.0	0	0.0
8	Girsang Sipangan Bo	Parapat	139	140	279	139	100.0	140	100.0	279	100.0	2	1.4	5	3.6	7	2.5	0	0.0	0	0.0	0	0.0
9	Tanah Jawa	Tanah Jawa	284	284	568	284	100.0	284	100.0	568	100.0	9	3.2	3	1.1	12	2.1	0	0.0	0	0.0	0	0.0
10		Marubun Jaya	95	94	189	95	100.0	94	100.0	189	100.0	2	2.1	3	3.2	5	2.6	0	0.0	0	0.0	0	0.0
11	Hatonduhan	Hatonduhan	96	95	191	96	100.0	95	100.0	191	100.0	7	7.3	4	4.2	11	5.8	0	0.0	0	0.0	0	0.0
12		Buttu Turunan	95	94	189	95	100.0	94	100.0	189	100.0	4	4.2	6	6.4	10	5.3	0	0.0	0	0.0	0	0.0
13	Dolok Panribuan	Tiga Dolok	164	164	328	164	100.0	164	100.0	328	100.0	6	3.7	3	1.8	9	2.7	0	0.0	0	0.0	0	0.0
14	Jorang Hataran	Tiga Balata	138	137	275	138	100.0	137	100.0	275	100.0	3	2.2	2	1.5	5	1.8	0	0.0	0	0.0	0	0.0
15	Panei	Panei Tengah	194	195	389	194	100.0	195	100.0	389	100.0	4	2.1	2	1.0	6	1.5	0	0.0	0	0.0	0	0.0
16	Panombean Panei	Panombean Pane	198	199	397	198	100.0	199	100.0	397	100.0	7	3.5	4	2.0	11	2.8	0	0.0	0	0.0	0	0.0
17	Raya	Pematang Raya	192	191	383	192	100.0	191	100.0	383	100.0	6	3.1	2	1.0	8	2.1	0	0.0	0	0.0	0	0.0
18	Dolok Silau	Saran Padang	82	83	165	82	100.0	83	100.0	165	100.0	3	3.7	5	6.0	8	4.8	0	0.0	0	0.0	0	0.0
19		Cingkes	50	51	101	50	100.0	51	100.0	101	100.0	1	2.0	7	13.7	8	7.9	0	0.0	0	0.0	0	0.0
20	Silou Kahean	Nagori dolok	97	97	194	97	100.0	97	100.0	194	100.0	7	7.2	2	2.1	9	4.6	0	0.0	0	0.0	0	0.0
21		Sinasih	17	18	35	17	100.0	18	100.0	35	100.0	1	5.9	0	0.0	1	2.9	0	0.0	0	0.0	0	0.0
22	Raya Kahean	Sindar Raya	113	113	226	113	100.0	113	100.0	226	100.0	9	8.0	5	4.4	14	6.2	0	0.0	0	0.0	0	0.0
23		Bah Tonang	33	32	65	33	100.0	32	100.0	65	100.0	6	18.2	3	9.4	9	13.8	0	0.0	0	0.0	0	0.0
24	Tapian Dolok	Tapian Dolok	349	349	698	349	100.0	349	100.0	698	100.0	7	2.0	4	1.1	11	1.6	0	0.0	0	0.0	0	0.0
25	Dolok Batu Nanggar	Serbetawan	339	339	678	339	100.0	339	100.0	678	100.0	5	1.5	2	0.6	7	1.0	0	0.0	0	0.0	0	0.0
26	Siantar	Silou Malaha	109	109	218	109	100.0	109	100.0	218	100.0	3	2.8	4	3.7	7	3.2	0	0.0	0	0.0	0	0.0
27		Batu Anam	191	191	382	191	100.0	191	100.0	382	100.0	6	3.1	3	1.6	9	2.4	0	0.0	0	0.0	0	0.0
28		Rambung Merah	199	198	397	199	100.0	198	100.0	397	100.0	9	4.5	4	2.0	13	3.3	0	0.0	0	0.0	0	0.0
29	Gunung Malela	Simpang Bah Jambi	184	183	367	184	100.0	183	100.0	367	100.0	5	2.7	6	3.3	11	3.0	0	0.0	0	0.0	0	0.0
30		Bandar Siantar	131	130	261	131	100.0	130	100.0	261	100.0	5	3.8	7	5.4	12	4.6	0	0.0	0	0.0	0	0.0
31	Gunung Maligas	Gunung Maligas	132	132	264	132	100.0	132	100.0	264	100.0	7	5.3	3	2.3	10	3.8	0	0.0	0	0.0	0	0.0
32	Huta Bayu Raja	Raja Maligas	88	88	176	88	100.0	88	100.0	176	100.0	8	9.1	3	3.4	11	6.3	0	0.0	0	0.0	0	0.0
33		Huta Bayu	138	137	275	138	100.0	137	100.0	275	100.0	2	1.4	1	0.7	3	1.1	0	0.0	0	0.0	0	0.0
34	Jawa Maraja Bah Jar	Jawa Maraja	161	168	329	161	100.0	168	100.0	329	100.0	9	5.6	3	1.8	12	3.6	0	0.0	0	0.0	0	0.0
35	Pematang Bandar	Pematang Bandar	83	85	168	83	100.0	85	100.0	168	100.0	4	4.8	2	2.4	6	3.6	0	0.0	0	0.0	0	0.0
36		Kerasaan	193	192	385	193	100.0	192	100.0	385	100.0	5	2.6	2	1.0	7	1.8	0	0.0	0	0.0	0	0.0
37	Bandar Hulan	Bandar Hulan	189	189	378	189	100.0	189	100.0	378	100.0	5	2.6	2	1.1	7	1.9	0	0.0	0	0.0	0	0.0
38	Bandar	Perdagangan	373	372	745	373	100.0	372	100.0	745	100.0	8	2.1	4	1.1	12	1.6	0	0.0	0	0.0	0	0.0
39		Marihah Bandar	186	185	371	186	100.0	185	100.0	371	100.0	4	2.2	2	1.1	6	1.6	0	0.0	0	0.0	0	0.0
40	Bandar Masilam	Bandar Masilam	99	99	198	99	100.0	99	100.0	198	100.0	6	6.1	3	3.0	9	4.5	0	0.0	0	0.0	0	0.0
41		Bandar Tinggi	100	100	200	100	100.0	100	100.0	200	100.0	5	5.0	5	5.0	10	5.0	0	0.0	0	0.0	0	0.0
42	Bosar Maligas	Bosar Maligas	160	160	320	160	100.0	160	100.0	320	100.0	3	1.9	3	1.9	6	1.9	0	0.0	0	0.0	0	0.0
43		Parbutaran	116	115	231	116	100.0	115	100.0	231	100.0	7	6.0	2	1.7	9	3.9	0	0.0	0	0.0	0	0.0
44	Ujung Padang	Ujung Padang	193	192	385	193	100.0	192	100.0	385	100.0	7	3.6	2	1.0	9	2.3	0	0.0	0	0.0	0	0.0
45		Sayur Matinggi	89	89	178	89	100.0	89	100.0	178	100.0	4	4.5	1	1.1	5	2.8	0	0.0	0	0.0	0	0.0
46	Dolok Masagal	Bah Bolon	79	79	158	79	100.0	79	100.0	158	100.0	1	1.0	2	2.5	3	1.9	0	0.0	0	0.0	0	0.0
	<b>JUMLAH (KAB/KOTA)</b>		<b>6,747</b>	<b>6,741</b>	<b>13,488</b>	<b>6,747</b>	<b>100.0</b>	<b>6,741</b>	<b>100.0</b>	<b>13,488</b>	<b>100.0</b>	<b>229</b>	<b>3.4</b>	<b>153</b>	<b>2.3</b>	<b>382</b>	<b>2.8</b>	<b>0</b>	<b>0.0</b>	<b>0</b>	<b>0.0</b>	<b>0</b>	<b>0.0</b>

Sumber: Bidang Kesmas Dinas Kesehatan Kab. Simalungun

TABEL 38

**CAKUPAN KUNJUNGAN NEONATAL MENURUT JENIS KELAMIN, KECAMATAN, DAN PUSKESMAS  
KABUPATEN/KOTA SIMALUNGUN  
TAHUN 2022**

NO	KECAMATAN	PUSKESMAS	JUMLAH LAHIR HIDUP			KUNJUNGAN NEONATAL 1 KALI (KN1)						KUNJUNGAN NEONATAL 3 KALI (KN LENGKAP)						BAYI BARU LAHIR YANG DILAKUKAN SCREENING HIPOTIROID KONGENITAL					
			L	P	L + P	L		P		L + P		L		P		L + P		L		P		L + P	
						JUMLAH	%	JUMLAH	%	JUMLAH	%	JUMLAH	%	JUMLAH	%	JUMLAH	%	JUMLAH	%	JUMLAH	%	JUMLAH	%
1	Silimahuta	Saribu Dolok	114	114	228	114	100.0	100	87.7	214	93.9	112	98.2	112	98.2	224	98.2	0	0.0	0	0.0	0	0.0
2	Pematang Silimahuta	Pematang Silimahuta	99	99	198	99	100.0	89	89.9	188	94.9	99	100.0	99	100.0	198	100.0	0	0.0	0	0.0	0	0.0
3	Purba	Tiga Runggu	198	188	386	198	100.0	178	94.7	376	97.4	189	95.5	182	96.8	371	96.1	0	0.0	0	0.0	0	0.0
4	Haranggaol Horison	Haranggaol	34	34	68	34	100.0	32	94.1	66	97.1	34	100.0	34	100.0	68	100.0	0	0.0	0	0.0	0	0.0
5	Dolok Pardamean	Sipintu Angin	97	98	195	97	100.0	89	90.8	186	95.4	97	100.0	98	100.0	195	100.0	0	0.0	0	0.0	0	0.0
6	Sidamanik	Sarimatondang	182	183	365	182	100.0	178	97.3	360	98.6	182	100.0	183	100.0	365	100.0	0	0.0	0	0.0	0	0.0
7	Pematang Sidamanik	Pematang Sidamanik	155	157	312	155	100.0	147	93.6	302	96.8	153	98.7	152	96.8	305	97.8	0	0.0	0	0.0	0	0.0
8	Girsang Sipangan Bol	Parapat	139	140	279	139	100.0	132	94.3	271	97.1	139	100.0	140	100.0	279	100.0	0	0.0	0	0.0	0	0.0
9	Tanah Jawa	Tanah Jawa	284	284	568	284	100.0	269	94.7	553	97.4	275	96.8	278	97.9	553	97.4	0	0.0	0	0.0	0	0.0
10		Marubun Jaya	95	94	189	95	100.0	87	92.6	182	96.3	95	100.0	94	100.0	189	100.0	0	0.0	0	0.0	0	0.0
11	Hatonduhan	Hatonduhan	96	95	191	96	100.0	87	91.6	183	95.8	96	100.0	95	100.0	191	100.0	0	0.0	0	0.0	0	0.0
12		Buttu Turunan	95	94	189	95	100.0	87	92.6	182	96.3	95	100.0	94	100.0	189	100.0	0	0.0	0	0.0	0	0.0
13	Dolok Panribuan	Tiga Dolok	164	164	328	164	100.0	156	95.1	320	97.6	155	94.5	155	94.5	310	94.5	0	0.0	0	0.0	0	0.0
14	Jorlang Hataran	Tiga Balata	138	137	275	138	100.0	132	96.4	270	98.2	138	100.0	137	100.0	275	100.0	0	0.0	0	0.0	0	0.0
15	Panei	Panei Tengah	194	195	389	194	100.0	189	96.9	383	98.5	185	95.4	185	94.9	370	95.1	0	0.0	0	0.0	0	0.0
16	Panombeian Panei	Panombeian Panei	198	199	397	198	100.0	187	94.0	385	97.0	178	89.9	178	89.4	356	89.7	0	0.0	0	0.0	0	0.0
17	Raya	Pematang Raya	192	191	383	192	100.0	178	93.2	370	96.6	189	98.4	182	95.3	371	96.9	0	0.0	0	0.0	0	0.0
18	Dolok Silau	Saran Padang	82	83	165	82	100.0	80	96.4	162	98.2	82	100.0	83	100.0	165	100.0	0	0.0	0	0.0	0	0.0
19		Cingkes	50	51	101	50	100.0	49	96.1	99	98.0	48	96.0	47	92.2	95	94.1	0	0.0	0	0.0	0	0.0
20	Silou Kahean	Nagori dolok	97	97	194	97	100.0	90	92.8	187	96.4	91	93.8	87	89.7	178	91.8	0	0.0	0	0.0	0	0.0
21		Sinasih	17	18	35	17	100.0	16	88.9	33	94.3	17	100.0	18	100.0	35	100.0	0	0.0	0	0.0	0	0.0
22	Raya Kahean	Sindar Raya	113	113	226	113	100.0	91	80.5	204	90.3	102	90.3	108	95.6	210	92.9	0	0.0	0	0.0	0	0.0
23		Bah Tonang	33	32	65	33	100.0	29	90.6	62	95.4	33	100.0	32	100.0	65	100.0	0	0.0	0	0.0	0	0.0
24	Tapian Dolok	Tapian Dolok	349	349	698	349	100.0	332	95.1	681	97.6	334	95.7	334	95.7	668	95.7	0	0.0	0	0.0	0	0.0
25	Dolok Batu Nanggar	Serbelawan	339	339	678	339	100.0	324	95.6	663	97.8	339	100.0	339	100.0	678	100.0	0	0.0	0	0.0	0	0.0
26	Siantar	Silou Malaha	109	109	218	109	100.0	98	89.9	207	95.0	109	100.0	109	100.0	218	100.0	0	0.0	0	0.0	0	0.0
27		Batu Anam	191	191	382	191	100.0	178	93.2	369	96.6	186	97.4	189	99.0	375	98.2	0	0.0	0	0.0	0	0.0
28		Rambung Merah	199	198	397	199	100.0	187	94.4	386	97.2	188	94.5	188	94.9	376	94.7	0	0.0	0	0.0	0	0.0
29	Gunung Malela	Simpang Bah Jambi	184	183	367	184	100.0	178	97.3	362	98.6	184	100.0	183	100.0	367	100.0	0	0.0	0	0.0	0	0.0
30		Bandar Siantar	131	130	261	131	100.0	123	94.6	254	97.3	126	96.2	126	96.9	252	96.6	0	0.0	0	0.0	0	0.0
31	Gunung Maligas	Gunung Maligas	132	132	264	132	100.0	128	97.0	260	98.5	128	97.0	128	97.0	256	97.0	0	0.0	0	0.0	0	0.0
32	Huta Bayu Raja	Raja Maligas	88	88	176	88	100.0	83	94.3	171	97.2	86	97.7	85	96.6	171	97.2	0	0.0	0	0.0	0	0.0
33		Huta Bayu	138	137	275	138	100.0	131	95.6	269	97.8	127	92.0	127	92.7	254	92.4	0	0.0	0	0.0	0	0.0
34	Jawa Maraja Bah Jam	Jawa Maraja	161	168	329	161	100.0	165	98.2	326	99.1	156	96.9	154	91.7	310	94.2	0	0.0	0	0.0	0	0.0
35	Pematang Bandar	Pematang Bandar	83	85	168	83	100.0	84	98.8	167	99.4	83	100.0	82	96.5	165	98.2	0	0.0	0	0.0	0	0.0
36		Kerasaan	193	192	385	193	100.0	187	97.4	380	98.7	189	97.9	189	98.4	378	98.2	0	0.0	0	0.0	0	0.0
37	Bandar Huluan	Bandar Huluan	189	189	378	189	100.0	156	82.5	345	91.3	178	94.2	179	94.7	357	94.4	0	0.0	0	0.0	0	0.0
38	Bandar	Perdagangan	373	372	745	373	100.0	367	98.7	740	99.3	365	97.9	367	98.7	732	98.3	0	0.0	0	0.0	0	0.0
39		Marihat Bandar	186	185	371	186	100.0	176	95.1	362	97.6	185	99.5	183	98.9	368	99.2	0	0.0	0	0.0	0	0.0
40	Bandar Masilam	Bandar Masilam	99	99	198	99	100.0	89	89.9	188	94.9	97	98.0	97	98.0	194	98.0	0	0.0	0	0.0	0	0.0
41		Bandar Tinggi	100	100	200	100	100.0	98	98.0	198	99.0	97	97.0	98	98.0	195	97.5	0	0.0	0	0.0	0	0.0
42	Bosar Maligas	Bosar Maligas	160	160	320	160	100.0	145	90.6	305	95.3	155	96.9	155	96.9	310	96.9	0	0.0	0	0.0	0	0.0
43		Parbutaran	116	115	231	116	100.0	111	96.5	227	98.3	116	100.0	111	96.5	227	98.3	0	0.0	0	0.0	0	0.0
44	Ujung Padang	Ujung Padang	193	192	385	193	100.0	167	87.0	360	93.5	193	100.0	192	100.0	385	100.0	0	0.0	0	0.0	0	0.0
45		Sayur Matinggi	89	89	178	89	100.0	84	94.4	173	97.2	86	96.6	87	97.8	173	97.2	0	0.0	0	0.0	0	0.0
46	Dolok Masagal	Bah Bolon	79	79	158	79	100.0	77	97.5	156	98.7	77	97.5	77	97.5	154	97.5	0	0.0	0	0.0	0	0.0
<b>JUMLAH (KAB/KOTA)</b>			<b>6,747</b>	<b>6,741</b>	<b>13,488</b>	<b>6,747</b>	<b>100.0</b>	<b>6,340</b>	<b>94.1</b>	<b>13,087</b>	<b>97.0</b>	<b>6,568</b>	<b>97.3</b>	<b>6,552</b>	<b>97.2</b>	<b>13,120</b>	<b>97.3</b>	<b>0</b>	<b>0.0</b>	<b>0</b>	<b>0.0</b>	<b>0</b>	<b>0.0</b>

Sumber: Bidang Kesmas Dinas Kesehatan Kab. Simalungun

TABEL 39

**BAYI BARU LAHIR MENDAPAT IMD\* DAN PEMBERIAN ASI EKSKLUSIF PADA BAYI < 6 BULAN MENURUT KECAMATAN DAN PUSKESMAS  
KABUPATEN/KOTA SIMALUNGUN  
TAHUN 2022**

NO	KECAMATAN	PUSKESMAS	BAYI BARU LAHIR			BAYI USIA < 6 BULAN		
			JUMLAH	MENDAPAT IMD		JUMLAH	DIBERI ASI EKSKLUSIF	
				JUMLAH	%		JUMLAH	%
1	2	3	4	5	6	7	8	9
1	Silimahuta	Saribu Dolok	228	54	23.7	97	38	39.2
2	Pematang Silimahuta	Pematang Silimahuta	198	49	24.7	97	12	12.4
3	Purba	Tiga Runggu	386	101	26.2	186	34	18.3
4	Haranggaol Horison	Haranggaol	68	19	27.9	35	12	34.3
5	Dolok Pardamean	Sipintu Angin	195	54	27.7	120	51	42.5
6	Sidamanik	Sarimatondang	365	103	28.2	186	76	40.9
7	Pematang Sidamanik	Pematang Sidamanik	312	109	34.9	220	71	32.3
8	Girsang Sipangan Bolon	Parapat	279	68	24.4	120	45	37.5
9	Tanah Jawa	Tanah Jawa	568	161	28.3	332	106	31.9
10		Marubun Jaya	189	55	29.1	130	54	41.5
11	Hatonduhan	Hatonduhan	189	58	30.7	122	49	40.2
12		Buttu Turunan	187	55	29.4	75	50	66.7
13	Dolok Panribuan	Tiga Dolok	328	107	32.6	177	87	49.2
14	Jorlang Hataran	Tiga Balata	275	96	34.9	177	72	40.7
15	Panei	Panei Tongah	387	118	30.5	229	93	40.6
16	Panombeian Panei	Panombean Pane	397	115	29.0	232	90	38.8
17	Raya	Pematang Raya	381	136	35.7	250	98	39.2
18	Dolok Silau	Saran Padang	163	48	29.4	97	34	35.1
19		Cingkes	101	29	28.7	67	20	29.9
20	Silou Kahean	Nagori dolok	194	47	24.2	97	36	37.1
21		Sinasih	35	11	31.4	28	11	39.3
22	Raya Kahean	Sindar Raya	226	61	27.0	111	42	37.8
23		Bah Tonang	65	17	26.2	52	21	40.4
24	Tapian Dolok	Tapian Dolok	698	276	39.5	520	198	38.1
25	Dolok Batu Nanggar	Serbelawan	678	243	35.8	453	178	39.3
26	Siantar	Silou Malaha	218	79	36.2	145	56	38.6
27		Batu Anam	382	128	33.5	200	97	48.5
28		Rambung Merah	397	140	35.3	285	111	38.9
29	Gunung Malela	Simpang Bah Jambi	367	125	34.1	230	98	42.6
30		Bandar Siantar	261	65	24.9	131	51	38.9
31	Gunung Maligas	Gunung Maligas	264	96	36.4	177	76	42.9
32	Huta Bayu Raja	Raja Maligas	176	71	40.3	135	54	40.0
33		Huta Bayu	275	69	25.1	142	61	43.0
34	Jawa Maraja Bah Jambi	Jawa Maraja	329	71	21.6	131	56	42.7
35	Pematang Bandar	Pematang Bandar	168	42	25.0	89	34	38.2
36		Kerasaan	385	125	32.5	230	77	33.5
37	Bandar Huluan	Bandar Huluan	378	126	33.3	243	97	39.9
38	Bandar	Perdagangan	745	192	25.8	354	119	33.6
39		Marihat Bandar	371	96	25.9	177	67	37.9
40	Bandar Masilam	Bandar Masilam	198	49	24.7	101	42	41.6
41		Bandar Tinggi	200	61	30.5	111	42	37.8
42	Bosar Maligas	Bosar Maligas	320	103	32.2	189	68	36.0
43		Parbutaran	231	69	29.9	127	51	40.2
44	Ujung Padang	Ujung Padang	387	86	22.2	166	68	41.0
45		Sayur Matinggi	178	48	27.0	88	34	38.6
46	Dolok Masagal	Bah Bolon	158	48	30.4	88	34	38.6
<b>JUMLAH (KAB/KOTA)</b>			<b>13,480</b>	<b>4,079</b>	<b>30.3</b>	<b>7,749</b>	<b>2,971</b>	<b>38.3</b>

Sumber: Bidang Kesmas Dinas Kesehatan Kab. Simalungun  
Keterangan: IMD = Inisiasi Menyusui Dini

TABEL 40

**CAKUPAN PELAYANAN KESEHATAN BAYI MENURUT JENIS KELAMIN, KECAMATAN, DAN PUSKESMAS  
KABUPATEN/KOTA SIMALUNGUN  
TAHUN 2022**

NO	KECAMATAN	PUSKESMAS	JUMLAH BAYI			PELAYANAN KESEHATAN BAYI					
			L	P	L + P	L		P		L + P	
						JUMLAH	%	JUMLAH	%	JUMLAH	%
1	2	3	4	5	6	7	8	9	10	11	12
1	Silimahuta	Saribu Dolok	120	119	239	107	89.2	109	91.6	216	90.4
2	Pematang Silimahuta	Pematang Silimahuta	104	104	208	87	83.7	97	93.3	184	88.5
3	Purba	Tiga Runggu	208	197	405	188	90.4	178	90.4	366	90.4
4	Haranggaol Horison	Haranggaol	36	36	72	32	88.9	32	88.9	64	88.9
5	Dolok Pardamean	Sipintu Angin	102	103	205	89	87.3	91	88.3	180	87.8
6	Sidamanik	Sarimatondang	192	192	384	178	92.7	176	91.7	354	92.2
7	Pematang Sidamanik	Pematang Sidamanik	163	164	327	145	89.0	146	89.0	291	89.0
8	Girsang Sipangan Bolon	Parapat	146	147	293	129	88.4	130	88.4	259	88.4
9	Tanah Jawa	Tanah Jawa	299	297	596	257	86.0	278	93.6	535	89.8
10		Marubun Jaya	100	98	198	90	90.0	89	90.8	179	90.4
11	Hatonduhan	Hatonduhan	101	99	200	88	87.1	89	89.9	177	88.5
12		Buttu Turunan	100	98	198	89	89.0	90	91.8	179	90.4
13	Dolok Panribuan	Tiga Dolok	173	172	345	164	94.8	156	90.7	320	92.8
14	Jorlang Hataran	Tiga Balata	145	143	288	129	89.0	127	88.8	256	88.9
15	Panei	Panei Tongah	204	204	408	189	92.6	189	92.6	378	92.6
16	Panombean Panei	Panombean Panei	209	208	417	187	89.5	178	85.6	365	87.5
17	Raya	Pematang Raya	202	200	402	178	88.1	189	94.5	367	91.3
18	Dolok Silau	Saran Padang	86	87	173	78	90.7	78	89.7	156	90.2
19		Cingkes	53	53	106	42	79.2	48	90.6	90	84.9
20	Silou Kahean	Nagori dolok	102	102	204	90	88.2	92	90.2	182	89.2
21		Sinasih	18	19	37	15	83.3	17	89.5	32	86.5
22	Raya Kahean	Sindar Raya	119	118	237	102	85.7	109	92.4	211	89.0
23		Bah Tonang	35	33	68	28	80.0	29	87.9	57	83.8
24	Tapian Dolok	Tapian Dolok	368	365	733	329	89.4	321	87.9	650	88.7
25	Dolok Batu Nanggar	Serbelawan	357	355	712	328	91.9	321	90.4	649	91.2
26	Siantar	Silou Malaha	115	114	229	95	82.6	98	86.0	193	84.3
27		Batu Anam	201	200	401	178	88.6	178	89.0	356	88.8
28		Rambung Merah	210	207	417	178	84.8	189	91.3	367	88.0
29	Gunung Malela	Simpang Bah Jambi	194	191	385	176	90.7	176	92.1	352	91.4
30		Bandar Siantar	138	136	274	127	92.0	120	88.2	247	90.1
31	Gunung Maligas	Gunung Maligas	139	138	277	119	85.6	121	87.7	240	86.6
32	Huta Bayu Raja	Raja Maligas	93	92	185	80	86.0	79	85.9	159	85.9
33		Huta Bayu	145	143	288	134	92.4	129	90.2	263	91.3
34	Jawa Maraja Bah Jambi	Jawa Maraja	170	176	346	151	88.8	167	94.9	318	91.9
35	Pematang Bandar	Pematang Bandar	87	89	176	80	92.0	80	89.9	160	90.9
36		Kerasaan	203	201	404	187	92.1	180	89.6	367	90.8
37	Bandar Huluan	Bandar Huluan	199	198	397	178	89.4	178	89.9	356	89.7
38	Bandar	Perdagangan	393	389	782	367	93.4	356	91.5	723	92.5
39		Marihat Bandar	196	194	390	178	90.8	179	92.3	357	91.5
40	Bandar Masilam	Bandar Masilam	104	104	208	91	87.5	90	86.5	181	87.0
41		Bandar Tinggi	105	105	210	97	92.4	90	85.7	187	89.0
42	Bosar Maligas	Bosar Maligas	168	167	335	149	88.7	155	92.8	304	90.7
43		Parbutaran	122	120	242	102	83.6	105	87.5	207	85.5
44	Ujung Padang	Ujung Padang	203	201	404	179	88.2	187	93.0	366	90.6
45		Sayur Matinggi	94	93	187	80	85.1	82	88.2	162	86.6
46	Dolok Masagal	Bah Bolon	83	83	166	76	91.6	78	94.0	154	92.8
<b>JUMLAH (KAB/KOTA)</b>			<b>7,104</b>	<b>7,054</b>	<b>14,158</b>	<b>6,340</b>	<b>89.2</b>	<b>6,376</b>	<b>90</b>	<b>12,716</b>	<b>89.8</b>

Sumber: Bidang Kesmas Dinas Kesehatan Kab. Simalungun



TABEL 41

**CAKUPAN DESA/KELURAHAN UNIVERSAL CHILD IMMUNIZATION (UCI) MENURUT KECAMATAN DAN PUSKESMAS  
KABUPATEN/KOTA SIMALUNGUN  
TAHUN 2022**

NO	KECAMATAN	PUSKESMAS	JUMLAH DESA/KELURAHAN	DESA/KELURAHAN UCI	% DESA/KELURAHAN UCI
1	2	3	4	5	6
1	Silimahuta	Saribu Dolok	7	7	100.0
2	Pematang Silimahuta	Pematang Silimahuta	10	10	100.0
3	Purba	Tiga Runggu	14	14	100.0
4	Haranggaol Horison	Haranggaol	5	5	100.0
5	Dolok Pardamean	Sipintu Angin	16	14	87.5
6	Sidamanik	Sarimatondang	15	12	80.0
7	Pematang Sidamanik	Pematang Sidamanik	10	10	100.0
8	Girsang Sipangan Bolon	Parapat	6	6	100.0
9	Tanah Jawa	Tanah Jawa	12	11	91.7
10		Marubun Jaya	8	7	87.5
11	Hatonduhan	Hatonduhan	6	6	100.0
12		Buttu Turunan	3	2	66.7
13	Dolok Panribuan	Tiga Dolok	15	15	100.0
14	Jorlang Hataran	Tiga Balata	12	12	100.0
15	Panei	Panei Tongah	17	17	100.0
16	Panombeian Panei	Panombean Pane	11	11	100.0
17	Raya	Pematang Raya	14	14	100.0
18	Dolok Silau	Saran Padang	10	9	90.0
19		Cingkes	4	4	100.0
20	Silou Kahean	Nagori dolok	13	13	100.0
21		Sinasih	3	3	100.0
22	Raya Kahean	Sindar Raya	11	11	100.0
23		Bah Tonang	3	2	66.7
24	Tapian Dolok	Tapian Dolok	11	10	90.9
25	Dolok Batu Nanggar	Serbelawan	16	14	87.5
26	Siantar	Silou Malaha	5	5	100.0
27		Batu Anam	8	7	87.5
28		Rambung Merah	4	3	75.0
29	Gunung Malela	Simpang Bah Jambi	10	10	100.0
30		Bandar Siantar	6	6	100.0
31	Gunung Maligas	Gunung Maligas	9	7	77.8
32	Huta Bayu Raja	Raja Maligas	5	5	100.0
33		Huta Bayu	11	11	100.0
34	Jawa Maraja Bah Jambi	Jawa Maraja	8	8	100.0
35	Pematang Bandar	Pematang Bandar	6	6	100.0
36		Kerasaan	7	7	100.0
37	Bandar Huluan	Bandar Huluan	10	8	80.0
38	Bandar	Perdagangan	9	9	100.0
39		Marihat Bandar	6	6	100.0
40	Bandar Masilam	Bandar Masilam	6	6	100.0
41		Bandar Tinggi	4	4	100.0
42	Bosar Maligas	Bosar Maligas	10	10	100.0
43		Parbutaran	7	6	85.7
44	Ujung Padang	Ujung Padang	13	13	100.0
45		Sayur Matinggi	7	7	100.0
46	Dolok Masagal	Bah Bolon	10	9	90.0
<b>JUMLAH (KAB/KOTA)</b>			<b>413</b>	<b>392</b>	<b>94.9</b>

Sumber: Bidang P2P Dinas Kesehatan Kab. Simalungun

TABEL 42

CAKUPAN IMUNISASI HEPATITIS B0 (0 -7 HARI) DAN BCG PADA BAYI MENURUT JENIS KELAMIN, KECAMATAN, DAN PUSKESMAS  
KABUPATEN/KOTA SIMALUNGUN  
TAHUN 2022

NO	KECAMATAN	PUSKESMAS	JUMLAH LAHIR HIDUP			BAYI DIIMUNISASI																									
						HB0												HB0 Total						BCG							
			L	P	L+P	< 24 Jam				1 - 7 Hari				HB0 Total				L		P		L + P		L		P		L + P			
JUMLAH	%	JUMLAH	%	JUMLAH	%	JUMLAH	%	JUMLAH	%	JUMLAH	%	JUMLAH	%	JUMLAH	%	JUMLAH	%	JUMLAH	%	JUMLAH	%	JUMLAH	%	JUMLAH	%	JUMLAH	%	JUMLAH	%	JUMLAH	%
1	Silimahuta	Saribu Dolok	120	119	239	121	100.8	160	134.5	281	117.6	0	0.0	0	0.0	0	0.0	121	100.8	160	134.5	281	117.6	129	107.5	158	132.8	287	120.1		
2	Pematang Silimahuta	Pematang Silimahuta	104	104	208	119	114.4	123	118.3	242	116.3	0	0.0	0	0.0	0	0.0	119	114.4	123	118.3	242	116.3	108	103.8	121	116.3	229	110.1		
3	Purba	Tiga Runggu	208	197	405	212	101.9	201	102.0	413	102.0	1	0.5	0	0.0	1	0.2	213	102.4	201	102.0	414	102.2	240	115.4	215	109.1	455	112.3		
4	Haranggaol Horison	Haranggaol	36	36	72	33	91.7	38	105.6	71	98.6	0	0.0	0	0.0	0	0.0	33	91.7	38	105.6	71	98.6	32	88.9	38	105.6	70	97.2		
5	Dolok Pardamean	Sipintu Angin	102	103	205	79	77.5	78	75.7	157	76.6	0	0.0	0	0.0	0	0.0	79	77.5	78	75.7	157	76.6	101	99.0	96	93.2	197	96.1		
6	Sidamanik	Sarimatondang	192	192	384	191	99.5	196	102.1	387	100.8	60	31.3	60	31.3	120	31.3	251	130.7	256	133.3	507	132.0	191	99.5	196	102.1	387	100.8		
7	Pematang Sidamanik	Pematang Sidamanik	163	164	327	106	65.0	114	69.5	220	67.3	0	0.0	0	0.0	0	0.0	106	65.0	114	69.5	220	67.3	127	77.9	125	76.2	252	77.1		
8	Girsang Sipangan Bolon	Parapat	146	147	293	96	65.8	89	60.5	185	63.1	0	0.0	0	0.0	0	0.0	96	65.8	89	60.5	185	63.1	119	81.5	106	72.1	225	76.8		
9	Tanah Jawa	Tanah Jawa	299	297	596	211	70.6	177	59.6	388	65.1	0	0.0	0	0.0	0	0.0	211	70.6	177	59.6	388	65.1	224	74.9	206	69.4	430	72.1		
10	Marubun Jaya	Marubun Jaya	100	98	198	140	140.0	161	164.3	301	152.0	0	0.0	0	0.0	0	0.0	140	140.0	161	164.3	301	152.0	161	161.0	174	177.6	335	169.2		
11	Hatonduhan	Hatonduhan	101	99	200	108	106.9	102	103.0	210	105.0	7	6.9	11	11.1	18	9.0	115	113.9	113	114.1	228	114.0	108	106.9	100	101.0	208	104.0		
12	Buttu Turunan	Buttu Turunan	100	98	198	87	87.0	82	83.7	169	85.4	0	0.0	0	0.0	0	0.0	87	87.0	82	83.7	169	85.4	100	100.0	83	84.7	183	92.4		
13	Dolok Panribuan	Tiga Dolok	173	172	345	135	78.0	110	64.0	245	71.0	0	0.0	0	0.0	0	0.0	135	78.0	110	64.0	245	71.0	185	106.9	167	97.1	352	102.0		
14	Jorong Hataran	Tiga Balata	145	143	288	33	22.8	39	27.3	72	25.0	5	3.4	4	2.8	9	3.1	38	26.2	43	30.1	81	28.1	76	52.4	91	63.6	167	58.0		
15	Panei	Panei Tongah	204	204	408	178	87.3	179	87.7	357	87.5	0	0.0	0	0.0	0	0.0	178	87.3	179	87.7	357	87.5	171	83.8	162	79.4	333	81.6		
16	Panombean Panei	Panombean Panei	209	208	417	187	89.5	167	80.3	354	84.9	6	2.9	2	1.0	8	1.9	193	92.3	169	81.3	362	86.8	208	99.5	171	82.2	379	90.9		
17	Raya	Pematang Raya	202	200	402	197	97.5	214	107.0	411	102.2	0	0.0	0	0.0	0	0.0	197	97.5	214	107.0	411	102.2	192	95.0	191	95.5	383	95.3		
18	Dolok Silau	Saran Padang	86	87	173	105	122.1	111	127.6	216	124.9	0	0.0	0	0.0	0	0.0	105	122.1	111	127.6	216	124.9	104	120.9	115	132.2	219	126.6		
19		Cingkes	53	53	106	56	105.7	76	143.4	132	124.5	0	0.0	0	0.0	0	0.0	56	105.7	76	143.4	132	124.5	56	105.7	76	143.4	132	124.5		
20	Silou Kahean	Nagori dolok	102	102	204	108	105.9	137	134.3	245	120.1	0	0.0	0	0.0	0	0.0	108	105.9	137	134.3	245	120.1	110	107.8	158	154.9	268	131.4		
21		Sinasih	18	19	37	25	138.9	20	105.3	45	121.6	0	0.0	0	0.0	0	0.0	25	138.9	20	105.3	45	121.6	28	155.6	24	126.3	52	140.5		
22	Raya Kahean	Sindar Raya	119	118	237	92	77.3	77	65.3	169	71.3	0	0.0	0	0.0	0	0.0	92	77.3	77	65.3	169	71.3	100	84.0	96	81.4	196	82.7		
23		Bah Tonang	35	33	68	28	80.0	23	69.7	51	75.0	0	0.0	1	3.0	1	1.5	28	80.0	24	72.7	52	76.5	34	97.1	33	100.0	67	98.5		
24	Tapian Dolok	Tapian Dolok	368	365	733	325	88.3	295	80.8	620	84.6	9	2.4	6	1.6	15	2.0	334	90.8	301	82.5	635	86.6	378	102.7	324	88.8	702	95.8		
25	Dolok Batu Nanggar	Serbelawan	357	355	712	421	117.9	427	120.3	848	119.1	0	0.0	0	0.0	0	0.0	421	117.9	427	120.3	848	119.1	464	130.0	460	129.6	924	129.8		
26	Siantar	Silou Malaha	115	114	229	87	75.7	117	102.6	204	89.1	5	4.3	12	10.5	17	7.4	92	80.0	129	113.2	221	96.5	87	75.7	114	100.0	201	87.8		
27		Batu Anam	201	200	401	216	107.5	245	122.5	461	115.0	0	0.0	0	0.0	0	0.0	216	107.5	245	122.5	461	115.0	215	107.0	228	114.0	443	110.5		
28		Rambung Merah	210	207	417	129	61.4	130	62.8	259	62.1	0	0.0	0	0.0	0	0.0	129	61.4	130	62.8	259	62.1	130	61.9	142	68.6	272	65.2		
29	Gunung Malela	Simpang Bah Jambi	194	191	385	215	110.8	226	118.3	441	114.5	0	0.0	0	0.0	0	0.0	215	110.8	226	118.3	441	114.5	204	105.2	206	107.9	410	106.5		
30		Bandar Siantar	138	136	274	102	73.9	104	76.5	206	75.2	0	0.0	0	0.0	0	0.0	102	73.9	104	76.5	206	75.2	99	71.7	119	87.5	218	79.6		
31	Gunung Maligas	Gunung Maligas	139	138	277	231	166.2	228	165.2	459	165.7	0	0.0	0	0.0	0	0.0	231	166.2	228	165.2	459	165.7	266	191.4	257	186.2	523	188.8		
32	Huta Bayu Raja	Raja Maligas	93	92	185	103	110.8	115	125.0	218	117.8	20	21.5	24	26.1	44	23.8	123	132.3	139	151.1	262	141.6	122	131.2	127	138.0	249	134.6		
33		Huta Bayu	145	143	288	165	113.8	170	118.9	335	116.3	20	13.8	14	9.8	34	11.8	185	127.6	184	128.7	369	128.1	169	116.6	166	116.1	335	116.3		
34	Jawa Maraja Bah Jambi	Jawa Maraja	170	176	346	172	101.2	189	107.4	361	104.3	0	0.0	0	0.0	0	0.0	172	101.2	189	107.4	361	104.3	172	101.2	190	108.0	362	104.6		
35	Pematang Bandar	Pematang Bandar	87	89	176	40	46.0	49	55.1	89	50.6	0	0.0	0	0.0	0	0.0	40	46.0	49	55.1	89	50.6	52	59.8	59	66.3	111	63.1		
36		Kerasaan	203	201	404	204	100.5	178	88.6	382	94.6	20	9.9	26	12.9	46	11.4	224	110.3	204	101.5	428	105.9	216	106.4	172	85.6	388	96.0		
37	Bandar Hulan	Bandar Hulan	199	198	397	179	89.9	147	74.2	326	82.1	0	0.0	0	0.0	0	0.0	179	89.9	147	74.2	326	82.1	207	104.0	161	81.3	368	92.7		
38	Bandar	Perdagangan	393	389	782	376	95.7	405	104.1	781	99.9	0	0.0	0	0.0	0	0.0	376	95.7	405	104.1	781	99.9	404	102.8	423	108.7	827	105.8		
39		Marihat Bandar	196	194	390	201	102.6	195	100.5	396	101.5	0	0.0	0	0.0	0	0.0	201	102.6	195	100.5	396	101.5	184	93.9	203	104.6	387	99.2		
40	Bandar Masilam	Bandar Masilam	104	104	208	98	94.2	108	103.8	206	99.0	10	9.6	9	8.7	19	9.1	108	103.8	117	112.5	225	108.2	108	103.8	117	112.5	225	108.2		
41		Bandar Tinggi	105	105	210	103	98.1	94	89.5	197	93.8	0	0.0	0	0.0	0	0.0	103	98.1	94	89.5	197	93.8	103	98.1	94	89.5	197	93.8		
42	Bosar Maligas	Bosar Maligas	168	167	335	86	51.2	104	62.3	190	56.7	0	0.0	0	0.0	0	0.0	86	51.2	104	62.3	190	56.7	151	89.9	158	94.6	309	92.2		
43		Parbutaran	122	120	242	127	104.1	151	125.8	278	114.9	0	0.0	0	0.0	0	0.0	127	104.1	151	125.8	278	114.9	83	68.0	151	125.8	234	96.7		
44	Ujung Padang	Ujung Padang	203	201	404	238	117.2	209	104.0	447	110.6	0	0.0	0	0.0	0	0.0	238	117.2	209	104.0	447	110.6	229	112.8	204	101.5	433	107.2		
45		Sayur Matinggi	94	93	187	105	111.7	88	94.6	193	103.2	0	0.0	0	0.0	0	0.0	105	111.7	88	94.6	193	103.2	114	121.3	106	114.0	220	117.6		
46	Dolok Masagal	Bah Bolon	83	83	166	83	100.0	78	94.0	161	97.0	0	0.0	0	0.0	0	0.0	83	100.0	78	94.0	161	97.0	126	151.8	97	116.9	223	134.3		
<b>JUMLAH (KAB/KOTA)</b>			<b>7,104</b>	<b>7,054</b>	<b>14,158</b>	<b>6,653</b>	<b>93.7</b>	<b>6,726</b>	<b>95.4</b>	<b>13,379</b>	<b>94.5</b>	<b>163</b>	<b>2.3</b>	<b>169</b>	<b>2.4</b>	<b>332</b>	<b>2.3</b>	<b>6,816</b>	<b>95.</b>												

TABEL 43

**CAKUPAN IMUNISASI DPT-HB-Hib 3, POLIO 4\*, CAMPAK RUBELA, DAN IMUNISASI DASAR LENGKAP PADA BAYI MENURUT JENIS KELAMIN, KECAMATAN, DAN PUSKESMAS  
KABUPATEN/KOTA SIMALUNGUN  
TAHUN 2022**

NO	KECAMATAN	PUSKESMAS	JUMLAH BAYI (SURVIVING INFANT)			BAYI DIMUNISASI																							
						DPT-HB-Hib3						POLIO 4*						CAMPAK RUBELA						IMUNISASI DASAR LENGKAP					
						L	P	L+P	JUMLAH	%	JUMLAH	%	JUMLAH	%	JUMLAH	%	JUMLAH	%	JUMLAH	%	JUMLAH	%	JUMLAH	%	JUMLAH	%	JUMLAH	%	JUMLAH
1	2	3	4	5	6	7	8	9	10	11	12	13	14	15	16	17	18	19	20	21	22	23	24	25	26	27	28	29	30
1	Silmahuta	Saribu Dolok	120	119	239	136	113,3	143	120,2	279	116,7	127	105,8	141	118,5	268	112,1	102	85,0	151	126,9	253	105,9	122	101,7	154	129,4	276	115,5
2	Pematang Silmahuta	Pematang Silmahuta	104	104	208	114	109,6	110	105,8	224	107,7	114	109,6	110	105,8	224	107,7	101	97,1	105	101,0	206	99,0	101	97,1	105	101,0	206	99,0
3	Purba	Tiga Runggu	208	197	405	243	116,8	252	127,9	495	122,2	251	120,7	232	117,8	483	119,3	248	119,2	226	114,7	474	117,0	255	122,6	216	109,6	471	116,3
4	Haranggaol Horison	Haranggaol	36	36	72	39	108,3	35	97,2	74	102,8	34	94,4	39	108,3	73	101,4	36	100,0	37	102,8	73	101,4	36	100,0	37	102,8	73	101,4
5	Dolok Pardamean	Sipintu Angin	102	103	205	99	97,1	101	98,1	200	97,6	98	96,1	101	98,1	199	97,1	102	100,0	101	98,1	203	99,0	102	100,0	102	99,0	204	99,5
6	Sidamanik	Sarimatondang	192	192	384	191	99,5	196	102,1	387	100,8	191	99,5	196	102,1	387	100,8	191	99,5	196	102,1	387	100,8	191	99,5	196	102,1	387	100,8
7	Pematang Sidamanik	Pematang Sidamanik	163	164	327	158	96,9	163	99,4	321	98,2	156	95,7	161	98,2	317	96,9	126	77,3	127	77,4	253	77,4	148	90,8	141	86,0	289	88,4
8	Girsang Sipangan Bolon	Parapat	146	147	293	144	98,6	132	89,8	276	94,2	144	98,6	132	89,8	276	94,2	142	97,3	106	72,1	248	84,6	142	97,3	106	72,1	248	84,6
9	Tanah Jawa	Tanah Jawa	298	297	596	268	89,6	246	82,8	514	86,2	271	90,6	260	87,5	531	89,1	230	76,9	252	84,8	482	80,9	233	77,9	223	75,1	456	76,5
10	Marubun Jaya	Marubun Jaya	100	98	198	183	183,0	180	183,7	363	183,3	200	200,0	200	204,1	400	202,0	170	170,0	191	194,9	361	182,3	168	168,0	188	191,8	356	179,8
11	Hatonduhan	Hatonduhan	101	99	200	104	103,0	114	115,2	218	109,0	101	100,0	106	107,1	207	103,5	103	102,0	105	106,1	208	104,0	100	99,0	98	99,0	196	99,0
12	Buttu Turunan	Buttu Turunan	100	98	198	99	99,0	90	91,8	189	95,5	99	99,0	89	90,8	188	94,9	94	94,0	98	100,0	192	97,0	94	94,0	98	100,0	192	97,0
13	Dolok Panribuan	Tiga Dolok	173	172	345	171	98,8	172	100,0	343	99,4	160	92,5	160	93,0	320	92,8	174	100,6	167	97,1	341	98,8	174	100,6	167	97,1	341	98,8
14	Jorlang Hataran	Tiga Balata	145	143	288	90	62,1	98	68,5	188	65,3	94	64,8	97	67,8	191	66,3	101	69,7	112	78,3	213	74,0	84	57,9	87	60,8	171	59,4
15	Panei	Panel Tongah	204	204	408	161	78,9	165	80,9	326	79,9	161	78,9	165	80,9	326	79,9	169	82,8	173	84,8	342	83,8	163	79,9	166	81,4	329	80,6
16	Panombean Panei	Panombean Pane	209	208	417	177	84,7	260	125,0	437	104,8	177	84,7	255	122,6	432	103,6	220	105,3	205	98,6	425	101,9	220	105,3	206	99,0	426	102,2
17	Raya	Pematang Raya	202	200	402	215	106,4	218	109,0	433	107,7	197	97,5	196	98,0	393	97,8	233	115,3	233	116,5	466	115,9	233	115,3	231	115,5	464	115,4
18	Dolok Silau	Saran Padang	86	87	173	118	137,2	117	134,5	235	135,8	118	137,2	117	134,5	235	135,8	103	119,8	114	131,0	217	125,4	75	87,2	91	104,6	166	96,0
19	Cingkes	Sarimata	53	53	106	51	96,2	75	141,5	126	118,9	47	88,7	72	135,8	119	112,3	55	103,8	71	134,0	126	118,9	52	98,1	77	145,3	129	121,7
20	Silou Kahean	Nagori dolok	102	102	204	80	78,4	116	113,7	196	96,1	97	95,1	131	128,4	228	111,8	92	90,2	143	140,2	235	115,2	41	40,2	64	62,7	105	51,5
21	Sinash	Sinash	18	19	37	22	122,2	24	126,3	46	124,3	23	127,8	25	131,6	48	129,7	23	127,8	27	142,1	50	135,1	24	133,3	21	110,5	45	121,6
22	Raya Kahean	Sindar Raya	119	118	237	118	99,2	96	81,4	214	90,3	118	99,2	96	81,4	214	90,3	126	105,9	110	93,2	236	99,6	130	109,2	109	92,4	239	100,8
23	Bah Tonang	Bah Tonang	35	33	68	30	85,7	31	93,9	61	89,7	34	97,1	32	97,0	66	97,1	36	102,9	31	93,9	67	98,5	36	102,9	31	93,9	67	98,5
24	Tapian Dolok	Tapian Dolok	368	365	733	369	100,3	341	93,4	710	96,9	369	100,3	341	93,4	710	96,9	364	98,9	341	93,4	705	96,2	318	86,4	305	83,6	623	85,0
25	Dolok Batu Nanggar	Serbelawan	357	355	712	480	134,5	494	139,2	974	136,8	477	133,6	494	139,2	971	136,4	470	131,7	501	141,1	971	136,4	477	133,6	509	143,4	986	138,5
26	Siantar	Silou Malaha	115	114	229	79	68,7	116	101,8	195	85,2	82	71,3	110	96,5	192	83,8	86	74,8	117	102,6	203	88,6	90	78,3	126	110,5	216	94,3
27	Batu Anam	Batu Anam	201	200	401	213	106,0	238	119,0	451	112,5	181	90,0	203	101,5	384	95,8	212	105,5	253	126,5	465	116,0	210	104,5	244	122,0	454	113,2
28	Rambung Merah	Rambung Merah	210	207	417	157	74,8	161	77,8	318	76,3	150	71,4	164	79,2	314	75,3	134	63,8	117	56,5	251	60,2	145	69,0	125	60,4	270	64,7
29	Gunung Malela	Simpang Bah Jambi	194	191	385	217	111,9	220	115,2	437	113,5	217	111,9	220	115,2	437	113,5	213	109,8	225	117,8	438	113,8	213	109,8	225	117,8	438	113,8
30	Bandar Siantar	Bandar Siantar	138	136	274	100	72,5	106	77,9	206	75,2	100	72,5	107	78,7	207	75,5	89	64,5	92	67,6	181	66,1	88	63,8	95	69,9	183	66,8
31	Gunung Maligas	Gunung Maligas	139	138	277	286	205,8	304	220,3	590	213,0	304	218,7	297	215,2	601	217,0	267	192,1	278	201,4	545	196,8	244	175,5	241	174,6	485	175,1
32	Huta Bayu Raja	Raja Maligas	93	92	185	127	136,6	134	145,7	261	141,1	129	138,7	134	145,7	263	142,2	109	117,2	146	158,7	255	137,8	146	157,0	139	151,1	285	154,1
33	Huta Bayu	Huta Bayu	145	143	288	168	115,9	162	113,3	330	114,6	156	107,6	150	104,9	306	106,3	149	102,8	133	93,0	282	97,9	147	101,4	138	96,5	285	99,0
34	Jawa Maraja Bah Jambi	Jawa Maraja	170	176	346	166	97,6	176	100,0	342	98,8	166	97,6	176	100,0	342	98,8	166	97,6	176	100,0	342	98,8	166	97,6	176	100,0	342	98,8
35	Pematang Bandar	Pematang Bandar	87	89	176	46	52,9	47	52,8	93	52,8	57	65,5	54	60,7	111	63,1	44	50,6	56	62,9	100	56,8	44	50,6	58	65,2	102	58,0
36	Kerasaan	Kerasaan	203	201	404	196	96,6	200	99,5	396	98,0	194	95,6	181	90,0	375	92,8	199	98,0	190	94,5	389	96,3	170	83,7	178	88,6	348	86,1
37	Bandar Huluan	Bandar Huluan	199	198	397	214	107,5	198	100,0	412	103,8	224	112,6	193	97,5	417	105,0	183	92,0	184	92,9	367	92,4	183	92,0	184	92,9	367	92,4
38	Bandar	Perdagangan	393	389	782	370	94,1	381	97,9	751	96,0	391	99,5	405	104,1	796	101,8	393	100,0	410	105,4	803	102,7	398	101,3	412	105,9	810	103,6
39	Marihat Bandar	Marihat Bandar	196	194	390	156	79,6	151	77,8	307	78,7	122	62,2	119	61,3	241	61,8	166	84,7	184	94,8	350	89,7	160	81,6	184	94,8	344	88,2
40	Bandar Masilam	Bandar Masilam	104	104	208	107	102,9	117	112,5	224	107,7	105	101,0	121	116,3	226	108,7	107	102,9	116	111,5	223	107,2	106	101,9	115	110,6	221	106,3
41	Bandar Tinggi	Bandar Tinggi	105	105	210	111	105,7	100	95,2	211	100,5	97	92,4	103	98,1	200	95,2	105	100,0	109	103,8	214	101,9	105	100,0	109	103,8	214	101,9
42	Bosar Maligas	Bosar Maligas	168	167	335	175	104,2	176	105,4	351	104,8	172	102,4	173	103,6	345	103,0	143	85,1	141	84,4	284	84,8	160	95,2	177	106,0	337	100,6
43	Parbutaran	Parbutaran	122	120	242	139	113,9	139	115,8	278	114,9	127	104,1	127	105,8	254	105,0	140	114,8	144	120,0	284	117,4	140	114,8	144	120,0	284	117,4
44	Ujung Padang	Ujung Padang	203	201	404	231	113,8	194	96,5	425	105,2	231	113,8	194	96,5	425	105,2	221	108,9	249	123,9	470	116,3	221	108,9	249	123,9	470	116,3
45	Sayur Matinggi	Sayur Matinggi	94	93	187	123	130,9	120	129,2	243	129,9	123	130,9	120	129,2	243	129,9	130	138,3	1									

TABEL 44

**CAKUPAN IMUNISASI LANJUTAN DPT-HB-Hib 4 DAN CAMPAK RUBELA 2 PADA ANAK USIA DIBAWAH DUA TAHUN (BADUTA)  
MENURUT JENIS KELAMIN, KECAMATAN, DAN PUSKESMAS  
KABUPATEN/KOTA SIMALUNGUN  
TAHUN 2022**

NO	KECAMATAN	PUSKESMAS	JUMLAH BADUTA			BADUTA DIIMUNISASI														
						DPT-HB-Hib4						CAMPAK RUBELA 2								
			L			P			L + P			L			P			L + P		
			L	P	L+P	JUMLAH	%	JUMLAH	%	JUMLAH	%	JUMLAH	%	JUMLAH	%	JUMLAH	%	JUMLAH	%	
1	Silimahuta	Saribu Dolok	330	309	639	138	41.8	143	46.3	281	44.0	131	39.7	145	46.9	276	43.2			
2	Pematang Silimahuta	Pematang Silimahuta	202	184	386	110	54.5	102	55.4	212	54.9	106	52.5	115	62.5	221	57.3			
3	Purba	Tiga Runggu	290	275	565	198	68.3	204	74.2	402	71.2	246	84.8	250	90.9	496	87.8			
4	Haranggaol Horison	Haranggaol	58	51	109	30	51.7	31	60.8	61	56.0	32	55.2	32	62.7	64	58.7			
5	Dolok Pardamean	Sipintu Angin	165	147	312	116	70.3	111	75.5	227	72.8	112	67.9	120	81.6	232	74.4			
6	Sidamanik	Sarimatondang	1,140	1074	2,214	191	16.8	205	19.1	396	17.9	191	16.8	205	19.1	396	17.9			
7	Pematang Sidamanik	Pematang Sidamanik	280	271	551	117	41.8	103	38.0	220	39.9	116	41.4	112	41.3	228	41.4			
8	Girsang Sipangan Bolon	Parapat	204	193	397	92	45.1	104	53.9	196	49.4	111	54.4	117	60.6	228	57.4			
9	Tanah Jawa	Tanah Jawa	495	470	965	154	31.1	181	38.5	335	34.7	222	44.8	267	56.8	489	50.7			
10	Marubun Jaya	Marubun Jaya	280	257	537	166	59.3	177	68.9	343	63.9	177	63.2	183	71.2	360	67.0			
11	Hatonduhan	Hatonduhan	185	170	355	105	56.8	87	51.2	192	54.1	114	61.6	132	77.6	246	69.3			
12	Buttu Turunan	Buttu Turunan	142	110	252	88	62.0	97	88.2	185	73.4	71	50.0	63	57.3	134	53.2			
13	Dolok Panribuan	Tiga Dolok	401	328	729	139	34.7	155	47.3	294	40.3	131	32.7	134	40.9	265	36.4			
14	Joriang Hataran	Tiga Balata	242	235	477	131	54.1	142	60.4	273	57.2	135	55.8	151	64.3	286	60.0			
15	Panei	Panei Tengah	430	368	798	204	47.4	204	55.4	408	51.1	209	48.6	210	57.1	419	52.5			
16	Panombean Panei	Panombean Panei	262	261	523	168	64.1	174	66.7	342	65.4	158	60.3	154	59.0	312	59.7			
17	Raya	Pematang Raya	437	451	888	219	50.1	222	49.2	441	49.7	229	52.4	229	50.8	458	51.6			
18	Dolok Silau	Saran Padang	320	335	655	82	25.6	94	28.1	176	26.9	69	21.6	63	18.8	132	20.2			
19	Cingkes	Cingkes	86	97	183	55	64.0	77	79.4	132	72.1	53	61.6	71	73.2	124	67.8			
20	Silou Kahean	Nagori dolok	218	264	482	99	45.4	131	49.6	230	47.7	97	44.5	141	53.4	238	49.4			
21	Sinasih	Sinasih	36	39	75	23	63.9	26	66.7	49	65.3	22	61.1	26	66.7	48	64.0			
22	Raya Kahean	Sindar Raya	234	393	627	107	45.7	91	23.2	198	31.6	115	49.1	84	21.4	199	31.7			
23	Bah Tonang	Bah Tonang	71	59	130	35	49.3	32	54.2	67	51.5	40	56.3	33	55.9	73	56.2			
24	Tapian Dolok	Tapian Dolok	581	544	1,125	323	55.6	288	52.9	611	54.3	329	56.6	293	53.9	622	55.3			
25	Dolok Batu Nanggar	Serbelawan	805	734	1,539	277	34.4	271	36.9	548	35.6	320	39.8	309	42.1	629	40.9			
26	Siantar	Silou Malaha	158	179	337	78	49.4	100	55.9	178	52.8	78	49.4	100	55.9	178	52.8			
27	Batu Anam	Batu Anam	338	332	670	192	56.8	242	72.9	434	64.8	219	64.8	245	73.8	464	69.3			
28	Rambung Merah	Rambung Merah	351	352	703	159	45.3	152	43.2	311	44.2	144	41.0	140	39.8	284	40.4			
29	Gunung Malela	Simpang Bah Jambi	369	390	759	232	62.9	238	61.0	470	61.9	226	61.2	234	60.0	460	60.6			
30	Bandar Siantar	Bandar Siantar	163	158	321	95	58.3	95	60.1	190	59.2	84	51.5	85	53.8	169	52.6			
31	Gunung Maligas	Gunung Maligas	386	471	857	255	66.1	298	63.3	553	64.5	301	78.0	302	64.1	603	70.4			
32	Huta Bayu Raja	Raja Maligas	218	244	462	75	34.4	101	41.4	176	38.1	236	108.3	228	93.4	464	100.4			
33	Huta Bayu	Huta Bayu	285	284	569	139	48.8	142	50.0	281	49.4	111	38.9	98	34.5	209	36.7			
34	Jawa Maraja Bah Jambi	Jawa Maraja	307	331	638	195	63.5	210	63.4	405	63.5	193	62.9	208	62.8	401	62.9			
35	Pematang Bandar	Pematang Bandar	234	238	472	34	14.5	25	10.5	59	12.5	54	23.1	59	24.8	113	23.9			
36	Kerasaan	Kerasaan	429	395	824	180	42.0	162	41.0	342	41.5	223	52.0	229	58.0	452	54.9			
37	Bandar Hulan	Bandar Hulan	289	343	632	165	57.1	154	44.9	319	50.5	172	59.5	145	42.3	317	50.2			
38	Bandar	Perdagangan	734	720	1,454	378	51.5	396	55.0	774	53.2	409	55.7	417	57.9	826	56.8			
39	Marihat Bandar	Marihat Bandar	335	320	655	151	45.1	154	48.1	305	46.6	140	41.8	137	42.8	277	42.3			
40	Bandar Masilam	Bandar Masilam	178	187	365	104	58.4	115	61.5	219	60.0	106	59.6	113	60.4	219	60.0			
41	Bandar Tinggi	Bandar Tinggi	195	190	385	82	42.1	61	32.1	143	37.1	59	30.3	60	31.6	119	30.9			
42	Bosar Maligas	Bosar Maligas	361	340	701	127	35.2	134	39.4	261	37.2	111	30.7	101	29.7	212	30.2			
43	Parbutaran	Parbutaran	228	249	477	151	66.2	160	64.3	311	65.2	141	61.8	145	58.2	286	60.0			
44	Ujung Padang	Ujung Padang	439	416	855	221	50.3	210	50.5	431	50.4	208	47.4	218	52.4	426	49.8			
45	Sayur Matinggi	Sayur Matinggi	211	210	421	107	50.7	103	49.0	210	49.9	102	48.3	102	48.6	204	48.5			
46	Dolok Masagal	Bah Bolon	208	191	399	113	54.3	80	41.9	193	48.4	97	46.6	114	59.7	211	52.9			
<b>JUMLAH (KAB/KOTA)</b>			<b>14,310</b>	<b>14,159</b>	<b>28,469</b>	<b>6,600</b>	<b>46.1</b>	<b>6,784</b>	<b>47.9</b>	<b>13,384</b>	<b>47.0</b>	<b>6,950</b>	<b>48.6</b>	<b>7,119</b>	<b>50.3</b>	<b>14,069</b>	<b>49.4</b>			

Sumber: Bidang P2P Dinas Kesehatan Kab. Simalungun

TABEL 45

**CAKUPAN PEMBERIAN VITAMIN A PADA BAYI DAN ANAK BALITA MENURUT KECAMATAN DAN PUSKESMAS  
KABUPATEN/KOTA SIMALUNGUN  
TAHUN 2022**

NO	KECAMATAN	PUSKESMAS	BAYI 6-11 BULAN			ANAK BALITA (12-59 BULAN)			BALITA (6-59 BULAN)		
			JUMLAH BAYI	MENDAPAT VIT A		JUMLAH	MENDAPAT VIT A		JUMLAH	MENDAPAT VIT A	
				Σ	%		Σ	%		Σ	%
1	2	3	4	5	6	7	8	9	10	11	12
1	Silimahuta	Saribu Dolok	272	272	100.0	842	842	100.0	1114	1114	100.0
2	Pamatang Silimahuta	Pamatang Silimahuta	126	126	100.0	859	859	100.0	985	985	100.0
3	Purba	Tiga Runggu	415	370	112.2	1026	849	120.8	1441	1219	118.2
4	Haranggaol Horison	Haranggaol	0	0	#DIV/0!	0	0	#DIV/0!	0	0	#DIV/0!
5	Dolok Pardamean	Sipintu Angin	0	166	0.0	789	789	100.0	958	955	100.3
6	Sidamanik	Sarimatondang	463	463	100.0	1098	939	116.9	1561	1402	111.3
7	Pamatang Sidamanik	Pamatang Sidamanik	101	101	100.0	970	970	100.0	1071	1071	100.0
8	Girsang Sipangan Bolon	Parapat	72	64	112.5	683	388	176.0	755	452	167.0
9	Tanah Jawa	Tanah Jawa	0	0	#DIV/0!	0	0	#DIV/0!	0	0	#DIV/0!
10		Marubun Jaya	0	88	0.0	0	1016	0.0	0	1104	0.0
11	Hatonduhan	Hatonduhan	0	37	0.0	0	510	0.0	0	547	0.0
12		Buttu Turunan	26	26	100.0	113	113	100.0	139	139	100.0
13	Dolok Panribuan	Tiga Dolok	158	158	100.0	1377	1377	100.0	1535	1535	100.0
14	Jorlang Hataran	Tiga Balata	60	60	100.0	741	741	100.0	801	801	100.0
15	Panei	Panei Tengah	270	270	100.0	270	270	100.0	540	540	100.0
16	Panombean Panei	Panombean Panei	67	67	100.0	1355	1355	100.0	1422	1422	100.0
17	Raya	Pamatang Raya	397	363	109.4	1646	1603	102.7	2043	1966	103.9
18	Dolok Silau	Saran Padang	153	153	100.0	728	712	102.2	881	865	101.8
19		Cingkes	89	34	261.8	240	201	119.4	329	235	140.0
20	Silou Kahean	Nagori dolok	0	0	#DIV/0!	0	0	#DIV/0!	0	0	#DIV/0!
21		Sinasih	0	0	#DIV/0!	0	0	#DIV/0!	0	0	#DIV/0!
22	Raya Kahean	Sindar Raya	192	192	100.0	770	770	100.0	962	962	100.0
23		Bah Tonang	25	18	138.9	260	209	124.4	285	227	125.6
24	Tapian Dolok	Tapian Dolok	688	688	100.0	1807	1807	100.0	2495	2495	100.0
25	Dolok Batu Nanggar	Serbelawan	0	0	#DIV/0!	0	0	#DIV/0!	0	0	#DIV/0!
26	Siantar	Silou Malaha	25	20	125.0	586	365	160.5	611	385	158.7
27		Batu Anam	341	341	100.0	1110	1084	102.4	1451	1425	101.8
28		Rambung Merah	150	124	121.0	918	848	108.3	1068	972	109.9
29	Gunung Malela	Simpang Bah Jambi	162	127	127.6	1311	1031	127.2	1473	1158	127.2
30		Bandar Siantar	58	46	126.1	598	574	104.2	656	620	105.8
31	Gunung Maligas	Gunung Maligas	472	372	126.9	2000	1500	133.3	2472	1872	132.1
32	Huta Bayu Raja	Raja Maligas	0	0	#DIV/0!	0	0	#DIV/0!	0	0	#DIV/0!
33		Huta Bayu	188	180	104.4	1387	1109	125.1	1575	1289	122.2
34	Jawa Maraja Bah Jambi	Jawa Maraja	0	0	#DIV/0!	0	0	#DIV/0!	0	0	#DIV/0!
35	Pematang Bandar	Pematang Bandar	0	0	#DIV/0!	0	0	#DIV/0!	0	0	#DIV/0!
36		Kerasaan	0	65	0.0	0	1259	0.0	0	1324	0.0
37	Bandar Hulan	Bandar Hulan	430	427	100.7	1607	1607	100.0	2037	2034	100.1
38	Bandar	Perdagangan	224	209	107.2	1660	1610	103.1	1884	1819	103.6
39		Marihat Bandar	400	395	101.3	1166	933	125.0	1566	1328	117.9
40	Bandar Masilam	Bandar Masilam	73	73	100.0	702	700	100.3	775	773	100.3
41		Bandar Tinggi	300	300	100.0	2426	2426	100.0	2726	2726	100.0
42	Bosar Maligas	Bosar Maligas	0	0	#DIV/0!	0	0	#DIV/0!	0	0	#DIV/0!
43		Parbutaran	67	67	100.0	942	942	100.0	1009	1009	100.0
44	Ujung Padang	Ujung Padang	135	122	110.7	1491	1195	124.8	1626	1317	123.5
45		Sayur Matinggi	87	52	167.3	731	364	200.8	818	416	196.6
46	Dolok Masagal	Bah Bolon	0	0	#DIV/0!	0	0	#DIV/0!	0	0	#DIV/0!
<b>JUMLAH (KAB/KOTA)</b>			<b>6,855</b>	<b>6,636</b>	<b>96.8</b>	<b>34,209</b>	<b>33,867</b>	<b>99.0</b>	<b>41,064</b>	<b>40,503</b>	<b>98.6</b>

Sumber: Bidang Kesmas Dinas Kesehatan Kab.Simalungun

Keterangan: Pelaporan pemberian vitamin A dilakukan pada Februari dan Agustus, maka perhitungan bayi 6-11 bulan yang mendapat vitamin A dalam setahun dihitung dengan mengakumulasi bayi 6-11 bulan yang mendapat vitamin A di bulan Februari dan yang mendapat vitamin A di bulan Agustus. Untuk perhitungan anak balita 12-59 bulan yang mendapat vitamin A menggunakan data bulan Agustus.

TABEL 46

**CAKUPAN PELAYANAN KESEHATAN BALITA MENURUT JENIS KELAMIN, KECAMATAN, DAN PUSKESMAS  
KABUPATEN/KOTA SIMALUNGUN  
TAHUN 2022**

NO	KECAMATAN	PUSKESMAS	SASARAN BALITA (USIA 0-59 BULAN)	SASARAN ANAK BALITA (USIA 12-59 BULAN)	BALITA MEMILIKI BUKU KIA		BALITA DIPANTAU PERTUMBUHAN DAN PERKEMBANGAN		BALITA DILAYANI SDIDTK		BALITA DILAYANI MTBS	
					JUMLAH	%	JUMLAH	%	JUMLAH	%	JUMLAH	%
1	2	3	4	5	6	7	8	9	10	11	12	13
1	Silimahuta	Saribu Dolok	1423	1164	1164	81.80	1230	86.44	980	84.19	432	37.11
2	Pematang Silimahuta	Pematang Silimahuta	1156	1156	1156	100.00	1002	86.68	1002	86.68	345	29.84
3	Purba	Tiga Runggu	3020	2097	2097	69.44	2617	86.66	1789	85.31	789	37.63
4	Haranggaol Horison	Haranggaol	490	276	276	56.33	320	65.31	231	83.70	120	43.48
5	Dolak Pardamean	Sipintu Angin	1045	1045	1045	100.00	861	82.39	861	82.39	481	46.03
6	Sidamanik	Sarimatondang	2373	2373	2373	100.00	2019	85.08	2019	85.08	765	32.24
7	Pematang Sidamanik	Pematang Sidamanik	1766	1320	1320	74.75	1517	85.90	1065	80.68	457	34.62
8	Girsang Sipangan Bolon	Parapat	2137	718	718	33.60	1781	83.34	654	91.09	324	45.13
9	Tanah Jawa	Tanah Jawa	3235	2631	2631	81.33	2718	84.02	2190	83.24	980	37.25
10		Marubun Jaya	1796	1796	1796	100.00	1461	81.35	1461	81.35	678	37.75
11	Hatonduhan	Hatonduhan	1188	500	500	42.09	980	82.49	345	69.00	210	42.00
12		Buttu Turunan	558	558	558	100.00	489	87.63	489	87.63	234	41.94
13	Dolak Panribuan	Tiga Dolok	1986	1986	1986	100.00	1789	90.08	1678	84.49	543	27.34
14	Jorlang Hataran	Tiga Balata	1627	1324	1324	81.38	1328	81.62	1289	97.36	478	36.10
15	Panei	Panei Tengah	2466	1803	1803	73.11	2289	92.82	1465	81.25	765	42.43
16	Panombeian Panei	Panombeian Panei	1729	1729	1729	100.00	1561	90.28	1432	82.82	546	31.58
17	Raya	Pematang Raya	2506	2506	2506	100.00	2190	87.39	2190	87.39	987	39.39
18	Dolak Silau	Saran Padang	1117	908	908	81.29	971	86.93	810	89.21	387	42.62
19		Cingkes	271	271	271	100.00	219	80.81	234	86.35	109	40.22
20	Silou Kahean	Nagori dolok	1421	1157	1157	81.42	1140	80.23	1140	98.53	456	39.41
21		Sinasih	145	145	145	100.00	124	85.52	124	85.52	45	31.03
22	Raya Kahean	Sindar Raya	1464	1464	1464	100.00	1312	89.62	1312	89.62	564	38.52
23		Bah Tonang	405	246	246	60.74	378	93.33	198	80.49	109	44.31
24	Tapian Dolok	Tapian Dolok	4192	1764	1764	42.08	3521	83.99	1415	80.22	1038	58.84
25	Dolak Batu Nanggar	Serbelawan	4384	4384	4384	100.00	3918	89.37	3918	89.37	1765	40.26
26	Siantar	Silou Malaha	1401	1103	1103	78.73	1231	87.87	987	89.48	376	34.09
27		Batu Anam	822	822	822	100.00	698	84.91	698	84.91	209	25.43
28		Rambung Merah	2175	2175	2175	100.00	1981	91.08	1897	87.22	987	45.38
29	Gunung Malela	Simpang Bah Jambi	3183	2707	2707	85.05	2781	87.37	2213	81.75	765	28.26
30		Bandar Siantar	1036	1036	1036	100.00	889	85.81	889	85.81	453	43.73
31	Gunung Maligas	Gunung Maligas	3084	2508	2508	81.32	2781	90.18	2341	93.34	1098	43.78
32	Huta Bayu Raja	Raja Maligas	1032	883	883	85.56	890	86.24	789	89.35	435	49.26
33		Huta Bayu	2277	2277	2277	100.00	1980	86.96	1980	86.96	657	28.85
34	Jawa Maraja Bah Jambi	Jawa Maraja	2602	2602	2602	100.00	2319	89.12	2319	89.12	657	25.25
35	Pematang Bandar	Pematang Bandar	1037	845	845	81.49	891	85.92	789	93.37	324	38.34
36		Kerasaan	2220	932	932	42.00	2012	90.63	768	82.40	321	34.44
37	Bandar Huluan	Bandar Huluan	2788	2788	2788	100.00	2314	83.00	2314	83.00	1234	44.26
38	Bandar	Perdagangan	4513	4513	4513	100.00	4231	93.75	4231	93.75	1765	39.11
39		Marihat Bandar	2183	1141	1141	52.28	1980	90.70	980	85.89	456	39.96
40	Bandar Masilam	Bandar Masilam	1517	506	506	33.40	1231	81.15	432	85.38	102	20.16
41		Bandar Tinggi	968	968	968	100.00	810	83.68	810	83.68	210	21.69
42	Bosar Maligas	Bosar Maligas	2219	2219	2219	100.00	1980	89.23	1980	89.23	567	25.55
43		Parbutaran	1598	1598	1598	100.00	1342	83.98	1342	83.98	678	42.43
44	Ujung Padang	Ujung Padang	2321	2321	2321	100.00	1980	85.31	1980	85.31	890	38.35
45		Sayur Matinggi	1635	1384	1384	84.71	1389	84.95	1187	85.77	567	40.97
46	Dolak Masagal	Bah Bolon	1202	1202	1202	100.00	987	82.11	987	82.11	654	54.41
<b>JUMLAH (KAB/KOTA)</b>			<b>85713</b>	<b>71851</b>	<b>71851</b>	<b>100</b>	<b>74432</b>	<b>86.84</b>	<b>62204</b>	<b>86.57</b>	<b>27012</b>	<b>31.51</b>

Sumber: Bidang Kesmas Dinas Kesehatan Kab. Simalungun

TABEL 47

**JUMLAH BALITA DITIMBANG MENURUT JENIS KELAMIN, KECAMATAN, DAN PUSKESMAS  
KABUPATEN/KOTA SIMALUNGUN  
TAHUN 2022**

NO	KECAMATAN	PUSKESMAS	BALITA								
			JUMLAH SASARAN BALITA (S)			DITIMBANG					
			L	P	L+P	JUMLAH (D)			% (D/S)		
L	P	L+P				L	P	L+P			
1	2	3	4	5	6	7	8	9	10	11	12
1	Silimahuta	Saribu Dolok	868	801	1669	433	434	877	49.9	54.2	52.5
2	Pematang Silimahuta	Pematang Silimahuta	647	553	1200	265	271	536	41.0	49.0	44.7
3	Purba	Tiga Runggu	1056	849	1905	825	826	1651	78.1	97.3	86.7
4	Haranggaol Horison	Haranggaol	205	183	388	67	68	136	32.7	37.2	35.1
5	Dolok Pardamean	Sipintu Angin	515	408	923	412	413	825	80.0	101.2	89.4
6	Sidamanik	Sarimatondang	637	567	1204	466	467	933	73.2	82.4	77.5
7	Pematang Sidamanik	Pematang Sidamanik	789	594	1383	562	563	1125	71.2	94.8	81.3
8	Girsang Sipangan Bolon	Parapat	612	426	1038	403	403	806	65.8	94.6	77.6
9	Tanah Jawa	Tanah Jawa	1099	943	2042	546	547	1093	49.7	58.0	53.5
10		Marubun Jaya	800	640	1440	574	575	1149	71.8	89.8	79.8
11		Hatonduhan	429	336	765	284	285	569	66.2	84.8	74.4
12		Buttu Turunan	460	439	899	272	272	544	59.1	62.0	60.5
13	Dolok Panribuan	Tiga Dolok	920	782	1702	641	641	1282	69.7	82.0	75.3
14	Jorlang Hataran	Tiga Balata	558	504	1062	397	397	794	71.1	78.8	74.8
15	Panei	Panei Tengah	979	889	1868	535	536	1071	54.6	60.3	57.3
16	Panombean Panei	Panombean Panei	789	619	1408	707	610	1317	89.6	98.5	93.5
17	Raya	Pematang Raya	1060	932	1992	1,008	930	1938	95.1	99.8	97.3
18	Dolok Silau	Saran Padang	521	459	980	418	410	828	80.2	89.3	84.5
19		Cingkes	203	162	365	130	126	256	64.0	77.8	70.1
20	Silou Kahean	Nagori dolok	488	396	884	280	275	555	57.4	69.4	62.8
21		Sinasih	63	59	122	40	39	79	63.5	66.1	64.8
22	Raya Kahean	Sindar Raya	448	384	832	322	300	622	71.9	78.1	74.8
23		Bah Tonang	124	156	280	114	115	229	91.9	73.7	81.8
24	Tapian Dolok	Tapian Dolok	1342	1171	2513	268	269	537	20.0	23.0	21.4
25	Dolok Batu Nanggar	Serbelawan	1029	942	1971	691	691	1382	67.2	73.4	70.1
26	Siantar	Silou Malaha	348	291	639	209	208	417	60.1	71.5	65.3
27		Batu Anam	664	552	1216	297	298	595	44.7	54.0	48.9
28		Rambung Merah	625	494	1119	500	421	921	80.0	85.2	82.3
29	Gunung Malela	Simpang Bah Jambi	829	762	1591	560	549	1109	67.6	72.0	69.7
30		Bandar Siantar	362	278	640	320	274	594	88.4	98.6	92.8
31	Gunung Maligas	Gunung Maligas	1011	838	1849	680	680	1360	67.3	81.1	73.6
32	Huta Bayu Raja	Raja Maligas	344	297	641	188	188	376	54.7	63.3	58.7
33		Huta Bayu	1015	795	1810	650	511	1161	64.0	64.3	64.1
34	Jawa Maraja Bah Jambi	Jawa Maraja	555	580	1135	310	316	626	55.9	54.5	55.2
35	Pematang Bandar	Pematang Bandar	383	356	739	82	83	165	21.4	23.3	22.3
36		Kerasaan	693	586	1279	420	348	768	60.6	59.4	60.0
37	Bandar Hulan	Bandar Hulan	996	925	1921	945	915	1860	94.9	98.9	96.8
38	Bandar	Perdagangan	1282	1134	2416	556	556	1112	43.4	49.0	46.0
39		Marihat Bandar	736	638	1374	420	414	834	57.1	64.9	60.7
40	Bandar Masilam	Bandar Masilam	566	495	1061	351	352	703	62.0	71.1	66.3
41		Bandar Tinggi	336	291	627	53	53	106	15.8	18.2	16.9
42	Bosar Maligas	Bosar Maligas	710	624	1334	490	485	975	69.0	77.7	73.1
43		Parbutaran	683	535	1218	490	479	969	71.7	89.5	79.6
44	Ujung Padang	Ujung Padang	927	761	1688	666	667	1333	71.8	87.6	79.0
45		Sayur Matinggi	487	389	876	297	297	594	61.0	76.3	67.8
46	Dolok Masagal	Bah Bolon	152	122	274	111	112	223	73.0	91.8	81.4
<b>JUMLAH (KAB/KOTA)</b>			<b>30,345</b>	<b>25,937</b>	<b>56,282</b>	<b>19,255</b>	<b>18,669</b>	<b>37,935</b>	<b>63.5</b>	<b>72.0</b>	<b>67.4</b>

Sumber: Bidang Kesmas Dinas Kesehatan Kab.Simalungun

TABEL 48

**STATUS GIZI BALITA BERDASARKAN INDEKS BB/U, TB/U, DAN BB/TB MENURUT KECAMATAN DAN PUSKESMAS  
KABUPATEN/KOTA SIMALUNGUN  
TAHUN 2022**

NO	KECAMATAN	PUSKESMAS	JUMLAH BALITA YANG DITIMBANG	BALITA BERAT BADAN KURANG (BB/U)		JUMLAH BALITA YANG DIUKUR TINGGI BADAN	BALITA PENDEK (TB/U)		JUMLAH BALITA YANG DIUKUR	BALITA GIZI KURANG (BB/TB : < -2 s.d -3 SD)		BALITA GIZI BURUK (BB/TB: < -3 SD)	
				JUMLAH	%		JUMLAH	%		JUMLAH	%	JUMLAH	%
1	Silimahuta	Saribu Dolok	877	12	1.4	877	17	1.9	877	8	0.9	0	0.0
2	Pamatang Silimahuta	Pamatang Silimahuta	536	13	2.4	536	9	1.7	536	9	1.7	0	0.0
3	Purba	Tiga Runggu	1651	27	1.6	1649	19	1.2	1,649	25	1.5	2	0.1
4	Haranggaol Horison	Haranggaol	136	0	0.0	136	0	0.0	136	0	0.0	0	0.0
5	Dolok Pardamean	Sipintu Angin	825	8	1.0	825	10	1.2	825	7	0.8	0	0.0
6	Sidamanik	Sarimatondang	933	8	0.9	933	8	0.9	933	7	0.8	1	0.1
7	Pamatang Sidamanik	Pamatang Sidamanik	1125	3	0.3	1124	2	0.2	1,123	3	0.3	0	0.0
8	Girsang Sipangan Bolon	Parapat	806	12	1.5	806	13	1.6	806	10	1.2	0	0.0
9	Tanah Jawa	Tanah Jawa	1093	63	5.8	1093	73	6.7	1,093	50	4.6	6	0.5
10		Marubun Jaya	1149	9	0.8	1148	13	1.1	1,148	4	0.3	2	0.2
11	Hatonduhan	Hatonduhan	569	2	0.4	569	17	3.0	569	2	0.4	0	0.0
12		Buttu Turunan	544	9	1.7	544	3	0.6	544	14	2.6	5	0.9
13	Dolok Panribuan	Tiga Dolok	1282	39	3.0	1280	33	2.6	1,280	22	1.7	1	0.1
14	Jorlang Hataran	Tiga Balata	794	24	3.0	794	10	1.3	794	14	1.8	0	0.0
15	Panei	Panei Tengah	1071	1	0.1	1026	30	2.9	1,048	0	0.0	0	0.0
16	Panombean Panei	Panombean Panei	1317	17	1.3	1313	34	2.6	1,315	7	0.5	0	0.0
17	Raya	Pamatang Raya	1938	6	0.3	1938	10	0.5	1,938	2	0.1	0	0.0
18	Dolok Silau	Saran Padang	828	4	0.5	828	4	0.5	828	5	0.6	1	0.1
19		Cingkes	256	3	1.2	256	11	4.3	256	1	0.4	0	0.0
20	Silou Kahean	Nagori dolok	555	3	0.5	554	8	1.4	555	4	0.7	0	0.0
21		Sinasih	79	2	2.5	79	2	2.5	79	0	0.0	0	0.0
22	Raya Kahean	Sindar Raya	622	5	0.8	622	1	0.2	621	3	0.5	4	0.6
23		Bah Tonang	229	1	0.4	229	1	0.4	229	0	0.0	0	0.0
24	Tapian Dolok	Tapian Dolok	537	13	2.4	536	2	0.4	535	4	0.7	1	0.2
25	Dolok Batu Nanggar	Serbelawan	1382	14	1.0	1374	19	1.4	1,381	17	1.2	1	0.1
26	Siantar	Silou Malaha	417	6	1.4	417	4	1.0	417	14	3.4	10	2.4
27		Batu Anam	595	7	1.2	594	10	1.7	595	15	2.5	2	0.3
28		Rambung Merah	921	5	0.5	919	1	0.1	919	4	0.4	3	0.3
29	Gunung Malela	Simpang Bah Jambi	1109	5	0.5	1108	2	0.2	1,108	2	0.2	0	0.0
30		Bandar Siantar	594	3	0.5	594	2	0.3	594	2	0.3	1	0.2
31	Gunung Maligas	Gunung Maligas	1360	8	0.6	1341	12	0.9	1,343	2	0.1	3	0.2
32	Huta Bayu Raja	Raja Maligas	376	1	0.3	376	0	0.0	376	1	0.3	0	0.0
33		Huta Bayu	1161	18	1.6	1160	3	0.3	1,160	27	2.3	0	0.0
34	Jawa Maraja Bah Jambi	Jawa Maraja	626	3	0.5	626	7	1.1	626	9	1.4	1	0.2
35	Pematang Bandar	Pematang Bandar	165	2	1.2	163	3	1.8	164	5	3.0	0	0.0
36		Kerasaan	768	24	3.1	768	16	2.1	767	19	2.5	1	0.1
37	Bandar Hulan	Bandar Hulan	1860	28	1.5	1858	34	1.8	1,858	27	1.5	2	0.1
38	Bandar	Perdagangan	1112	16	1.4	1112	20	1.8	1,112	11	1.0	2	0.2
39		Marihat Bandar	834	22	2.6	833	28	3.4	831	18	2.2	7	0.8
40	Bandar Masilam	Bandar Masilam	703	8	1.1	703	24	3.4	703	4	0.6	2	0.3
41		Bandar Tinggi	106	7	6.6	106	1	0.9	105	2	1.9	0	0.0
42	Bosar Maligas	Bosar Maligas	975	2	0.2	975	15	1.5	975	9	0.9	9	0.9
43		Parbutaran	969	13	1.3	962	4	0.4	969	15	1.5	1	0.1
44	Ujung Padang	Ujung Padang	1333	15	1.1	1333	2	0.2	1,333	25	1.9	0	0.0
45		Sayur Matinggi	594	3	0.5	588	1	0.2	586	14	2.4	1	0.2
46	Dolok Masagal	Bah Bolon	223	0	0.0	223	0	0.0	223	0	0.0	0	0.0
<b>JUMLAH (KAB/KOTA)</b>			<b>37,935</b>	<b>494</b>	<b>1.3</b>	<b>37,828</b>	<b>538</b>	<b>1.4</b>	<b>37,862</b>	<b>443</b>	<b>1.2</b>	<b>69</b>	<b>0.2</b>

Sumber: Bidang Kesmas Dinas Kesehatan Kab.Simalungun



TABEL 49

**CAKUPAN PELAYANAN KESEHATAN PESERTA DIDIK SD/MI, SMP/MTS, SMA/MA SERTA USIA PENDIDIKAN DASAR MENURUT KECAMATAN DAN PUSKESMAS  
KABUPATEN/KOTA SIMALUNGUN  
TAHUN 2022**

NO	KECAMATAN	PUSKESMAS	PESERTA DIDIK SEKOLAH									USIA PENDIDIKAN DASAR (KELAS 1-9)			SEKOLAH								
			KELAS 1 SD/MI			KELAS 7 SMP/MTS			KELAS 10 SMA/MA			SD/MI			SMP/MTS			SMA/MA					
			JUMLAH PESERTA DIDIK	MENDAPAT PELAYANAN KESEHATAN	%	JUMLAH PESERTA DIDIK	MENDAPAT PELAYANAN KESEHATAN	%	JUMLAH PESERTA DIDIK	MENDAPAT PELAYANAN KESEHATAN	%	JUMLAH	MENDAPAT PELAYANAN KESEHATAN	%	JUMLAH	MENDAPAT PELAYANAN KESEHATAN	%	JUMLAH	MENDAPAT PELAYANAN KESEHATAN	%	JUMLAH	MENDAPAT PELAYANAN KESEHATAN	%
4	5	6	7	8	9	10	11	12	13	14	15	16	17	18	19	20	21	22	23	24			
1	Silimahuta	Saribu Dolok	438	415	94.7	677	677	100.0	747	747	100.0	1,862	1,839	98.8	13	13	100.0	3	-	0.0	3	3	100.0
2	Pamatang Silimahuta	Pamatang Silimahuta	198	165	83.3	143	-	0.0	-	-	#DIV/0!	341	165	48.4	12	12	100.0	1	-	0.0	-	-	#DIV/0!
3	Purba	Tiga Runggu	453	420	92.7	475	-	0.0	202	-	0.0	1,130	420	37.2	25	25	100.0	4	1	25.0	1	-	0.0
4	Haranggaol Horison	Haranggaol	114	110	96.5	92	42	45.7	-	-	#DIV/0!	206	152	73.8	10	10	100.0	2	-	0.0	-	-	#DIV/0!
5	Dolok Pardamean	Sipintu Angin	272	262	96.3	367	251	68.4	868	251	28.9	1,507	794	50.7	16	16	100.0	3	3	100.0	1	1	100.0
6	Sidamank	Sarimatosdang	442	424	95.9	433	-	0.0	-	-	#DIV/0!	875	424	48.5	28	28	100.0	6	8	133.3	2	2	100.0
7	Pamatang Sidamank	Pamatang Sidamank	343	323	94.2	116	-	0.0	-	-	#DIV/0!	459	323	70.4	20	20	100.0	-	4	-	-	-	#DIV/0!
8	Girsang Sipangan Bol	Parapat	365	346	94.8	362	362	100.0	304	100	32.9	1,031	808	78.4	17	17	100.0	3	6	200.0	2	2	100.0
9	Tanah Jawa	Tanah Jawa	600	583	97.2	831	-	0.0	-	-	#DIV/0!	1,431	583	40.7	32	32	100.0	5	-	0.0	4	-	0.0
10	Marubun Jaya	Marubun Jaya	301	283	94.0	-	-	#DIV/0!	-	-	#DIV/0!	301	283	94.0	15	15	100.0	3	-	0.0	-	-	#DIV/0!
11	Hatonduhan	Hatonduhan	669	618	92.4	39	34	87.2	-	-	#DIV/0!	708	652	92.1	13	13	100.0	3	-	0.0	-	-	#DIV/0!
12	Buttu Turunan	Buttu Turunan	273	246	90.1	216	-	0.0	-	-	#DIV/0!	489	246	50.3	11	11	100.0	-	-	#DIV/0!	-	-	#DIV/0!
13	Dolok Pannibuan	Tiga Dolok	665	616	92.6	436	-	0.0	-	-	#DIV/0!	1,101	616	55.9	35	35	100.0	5	-	0.0	1	-	0.0
14	Jorjang Halaran	Tiga Bata	627	598	95.4	317	-	0.0	-	-	#DIV/0!	944	598	63.3	16	16	100.0	3	-	0.0	1	-	0.0
15	Panel	Panel Tengah	404	373	92.3	379	-	0.0	80	-	0.0	863	373	43.2	23	23	100.0	7	-	0.0	1	-	0.0
16	Panombeian Panel	Panombeian Pane	240	224	93.3	144	-	0.0	-	-	#DIV/0!	384	224	58.3	19	19	100.0	4	-	0.0	3	-	0.0
17	Raya	Pamatang Raya	562	532	94.7	808	-	0.0	-	-	#DIV/0!	1,370	532	38.8	37	37	100.0	5	-	0.0	4	-	0.0
18	Dolok Silau	Saran Padang	264	254	96.2	120	83	69.2	15	15	100.0	399	352	88.2	16	16	100.0	3	-	0.0	1	-	0.0
19	Cingkes	Cingkes	141	133	94.3	17	17	100.0	-	-	#DIV/0!	158	150	94.9	5	5	100.0	4	-	0.0	-	-	#DIV/0!
20	Silou Kahean	Naqori dolok	104	87	83.7	304	278	91.4	77	77	100.0	485	442	91.1	20	20	100.0	3	2	66.7	1	-	0.0
21	Sinasih	Sinasih	155	152	98.1	-	-	#DIV/0!	-	-	#DIV/0!	155	152	98.1	3	3	100.0	-	-	#DIV/0!	-	-	#DIV/0!
22	Raya Kahean	Sidar Raya	361	348	96.4	257	-	0.0	-	-	#DIV/0!	618	348	56.3	19	19	100.0	4	-	0.0	1	-	0.0
23	Bah Tonang	Bah Tonang	142	137	96.5	64	64	100.0	-	-	#DIV/0!	206	201	97.6	4	4	100.0	4	1	25.0	-	-	#DIV/0!
24	Tapian Dolok	Tapian Dolok	778	768	98.7	458	582	127.1	567	249	43.9	1,803	1,599	88.7	33	33	100.0	4	27	675.0	1	1	100.0
25	Dolok Batu Nanggar	Serbelawan	636	609	95.8	553	-	0.0	-	-	#DIV/0!	1,189	609	51.2	39	39	100.0	5	-	0.0	4	-	0.0
26	Siantar	Silou Malaha	157	146	93.0	372	-	0.0	-	-	#DIV/0!	529	146	27.6	10	10	100.0	6	-	0.0	4	-	0.0
27	Batu Anam	Batu Anam	392	369	94.1	-	380	#DIV/0!	222	136	61.3	614	885	144.1	17	17	100.0	5	-	0.0	-	-	#DIV/0!
28	Rambung Merah	Rambung Merah	455	442	97.1	352	-	0.0	276	-	0.0	1,083	442	40.8	18	18	100.0	-	-	#DIV/0!	-	-	#DIV/0!
29	Gunung Malela	Simpang Bah Jambi	880	846	96.1	634	634	100.0	-	245	#DIV/0!	1,514	1,725	113.9	18	18	100.0	8	7	87.5	2	2	100.0
30	Bandar Siantar	Bandar Siantar	403	392	97.3	97	96	99.0	53	50	94.3	553	538	97.3	10	10	100.0	-	4	#DIV/0!	-	2	#DIV/0!
31	Gunung Maligas	Gunung Maligas	490	473	96.5	147	-	0.0	67	-	0.0	704	473	67.2	23	23	100.0	4	-	0.0	-	-	#DIV/0!
32	Huta Bayu Raja	Raja Maligas	486	461	94.9	484	-	0.0	-	-	#DIV/0!	970	461	47.5	26	26	100.0	6	-	0.0	3	-	0.0
33	Huta Bayu	Huta Bayu	632	614	97.2	-	-	#DIV/0!	-	-	#DIV/0!	632	614	97.2	23	15	65.2	3	-	0.0	-	-	#DIV/0!
34	Jawa Maraja Bah Jam	Jawa Maraja	428	391	91.4	574	-	0.0	187	-	0.0	1,189	391	32.9	21	10	47.6	5	5	100.0	1	2	200.0
35	Pematang Bandar	Pematang Bandar	193	177	91.7	332	332	100.0	81	81	100.0	606	590	97.4	12	12	100.0	7	30	428.6	2	2	100.0
36	Kerasaan	Kerasaan	670	640	95.5	326	-	0.0	678	-	0.0	1,674	640	38.2	20	20	100.0	-	-	#DIV/0!	-	-	#DIV/0!
37	Bandar Huluau	Bandar Huluau	662	629	95.0	-	-	#DIV/0!	-	-	#DIV/0!	662	629	95.0	25	25	100.0	5	-	0.0	-	-	#DIV/0!
38	Bandar	Perdagangan	824	808	98.1	621	-	0.0	1,575	-	0.0	3,020	808	26.8	36	36	100.0	18	21	116.7	7	-	0.0
39	Mainat Bandar	Mainat Bandar	344	333	96.8	470	470	100.0	385	385	100.0	1,199	1,188	99.1	17	17	100.0	-	5	#DIV/0!	-	2	#DIV/0!
40	Bandar Masilam	Bandar Masilam	539	495	91.8	198	300	151.5	545	359	85.9	1,282	1,154	90.0	16	16	100.0	4	1	25.0	1	1	100.0
41	Bandar Tinggi	Bandar Tinggi	374	365	97.6	-	-	#DIV/0!	-	-	#DIV/0!	374	365	97.6	13	13	100.0	-	-	#DIV/0!	-	-	#DIV/0!
42	Bosar Maligas	Bosar Maligas	435	385	88.5	-	-	#DIV/0!	-	-	#DIV/0!	435	385	88.5	25	25	100.0	6	-	0.0	1	-	0.0
43	Parbutaran	Parbutaran	466	430	92.3	392	392	100.0	-	-	#DIV/0!	858	822	95.8	17	17	100.0	2	-	0.0	-	-	#DIV/0!
44	Ujung Padang	Ujung Padang	634	600	94.6	260	443	170.4	364	257	70.6	1,258	1,300	103.3	23	23	100.0	5	27	540.0	2	-	0.0
45	Sayur Matinggi	Sayur Matinggi	444	421	94.8	-	133	#DIV/0!	109	104	95.4	553	658	119.0	14	14	100.0	-	4	#DIV/0!	-	2	#DIV/0!
46	Dolok Masagal	Bah Bolon	354	334	94.4	75	-	0.0	-	-	#DIV/0!	429	334	77.9	18	18	100.0	1	18	1,800.0	-	-	#DIV/0!
<b>JUMLAH (KAB/KOTA)</b>			<b>19,809</b>	<b>18,777</b>	<b>94.8</b>	<b>12,942</b>	<b>5,570</b>	<b>43.0</b>	<b>7,402</b>	<b>3,056</b>	<b>41.3</b>	<b>40153</b>	<b>27,403</b>	<b>68.2</b>	<b>883</b>	<b>864</b>	<b>97.8</b>	<b>173</b>	<b>170</b>	<b>98.3</b>	<b>54</b>	<b>22</b>	<b>40.7</b>

Sumber: Bidang Kesmas Dinas Kesehatan Kab. Simalungun

TABEL 50

**PELAYANAN KESEHATAN GIGI DAN MULUT MENURUT KECAMATAN DAN PUSKESMAS  
KABUPATEN/KOTA SIMALUNGUN  
TAHUN 2022**

NO	KECAMATAN	PUSKESMAS	PELAYANAN KESEHATAN GIGI DAN MULUT						
			TUMPATAN GIGI TETAP	PENCABUTAN GIGI TETAP	JUMLAH KUNJUNGAN	RASIO TUMPATAN/ PENCABUTAN	JUMLAH KASUS GIGI	JUMLAH KASUS DIRUJUK	% KASUS DIRUJUK
1	2	3	4	5	6	7	8	9	10
1	Silimahuta	Saribu Dolok	-	34	34	0.0	34	6	0.2
2	Pematang Silimahuta	Pematang Silimahuta	-	-	0	#DIV/0!	0	-	#DIV/0!
3	Purba	Tiga Runggu	3	111	114	27.0	114	1	0.0
4	Haranggaol Horison	Haranggaol	-	-	0	#DIV/0!	0	18	#DIV/0!
5	Dolak Pardamean	Sipintu Angin	-	-	0	#DIV/0!	0	-	#DIV/0!
6	Sidamanik	Sarimatondang	-	55	55	0.0	55	15	0.3
7	Pematang Sidamanik	Pematang Sidamanik	-	127	127	0.0	127	1	0.0
8	Girsang Sipangan Bolon	Parapat	-	116	116	0.0	116	43	0.4
9	Tanah Jawa	Tanah Jawa	-	-	0	#DIV/0!	0	-	#DIV/0!
10		Marubun Jaya	-	-	0	#DIV/0!	0	-	#DIV/0!
11	Hatonduhan	Hatonduhan	558	3	561	186000.0	561	10	0.0
12		Buttu Turunan	-	-	0	#DIV/0!	0	-	#DIV/0!
13	Dolak Panribuan	Tiga Dolok	-	9	9	0.0	9	31	3.4
14	Jorlang Hataran	Tiga Balata	-	-	0	#DIV/0!	0	-	#DIV/0!
15	Panei	Panei Tongah	-	47	47	0.0	47	42	0.9
16	Panombean Panei	Panombean Panei	1	60	61	16.7	61	1	0.0
17	Raya	Pematang Raya	-	-	0	#DIV/0!	0	-	#DIV/0!
18	Dolak Silau	Saran Padang	-	-	0	#DIV/0!	0	-	#DIV/0!
19		Cingkes	-	-	0	#DIV/0!	0	-	#DIV/0!
20	Silou Kahean	Nagori dolok	284	-	284	#DIV/0!	284	13	0.0
21		Sinasih	-	-	0	#DIV/0!	0	-	#DIV/0!
22	Raya Kahean	Sindar Raya	-	-	0	#DIV/0!	0	-	#DIV/0!
23		Bah Tonang	-	-	0	#DIV/0!	0	-	#DIV/0!
24	Tapian Dolok	Tapian Dolok	117	584	701	200.3	701	43	0.1
25	Dolak Batu Nanggar	Serbelawan	-	-	0	#DIV/0!	0	-	#DIV/0!
26	Siantar	Silou Malaha	-	-	0	#DIV/0!	0	45	#DIV/0!
27		Batu Anam	432	-	432	#DIV/0!	432	180	0.4
28		Rambung Merah	-	-	0	#DIV/0!	0	96	#DIV/0!
29	Gunung Malela	Simpang Bah Jambi	759	-	759	#DIV/0!	759	21	0.0
30		Bandar Siantar	-	-	0	#DIV/0!	0	-	#DIV/0!
31	Gunung Maligas	Gunung Maligas	-	-	0	#DIV/0!	0	-	#DIV/0!
32	Huta Bayu Raja	Raja Maligas	-	-	0	#DIV/0!	0	10	#DIV/0!
33		Huta Bayu	-	-	0	#DIV/0!	0	-	#DIV/0!
34	Jawa Maraja Bah Jambi	Jawa Maraja	63	37	100	1702.7	100	-	0.0
35	Pematang Bandar	Pematang Bandar	-	29	29	0.0	29	-	0.0
36		Kerasaan	-	-	0	#DIV/0!	0	-	#DIV/0!
37	Bandar Huluan	Bandar Huluan	-	-	0	#DIV/0!	0	-	#DIV/0!
38	Bandar	Perdagangan	20	-	20	#DIV/0!	20	-	0.0
39		Marihat Bandar	-	-	0	#DIV/0!	0	-	#DIV/0!
40	Bandar Masilam	Bandar Masilam	-	-	0	#DIV/0!	0	-	#DIV/0!
41		Bandar Tinggi	-	-	0	#DIV/0!	0	3	#DIV/0!
42	Bosar Maligas	Bosar Maligas	-	96	96	0.0	96	-	0.0
43		Parbutaran	-	-	0	#DIV/0!	0	-	#DIV/0!
44	Ujung Padang	Ujung Padang	328	54	382	6074.1	382	16	0.0
45		Sayur Matinggi	-	-	0	#DIV/0!	0	-	#DIV/0!
46	Dolak Masagal	Bah Bolon	-	-	0	#DIV/0!	0	-	#DIV/0!
<b>JUMLAH (KAB/ KOTA)</b>			<b>2,565</b>	<b>1,362</b>	<b>3,927</b>	<b>1.9</b>	<b>3,927</b>	<b>595</b>	<b>0.2</b>

Sumber: Bidang Kesmas Dinas Kesehatan Kab. Simalungun

Keterangan: pelayanan kesehatan gigi meliputi seluruh fasilitas pelayanan kesehatan di wilayah kerja puskesmas

TABEL 51

**PELAYANAN KESEHATAN GIGI DAN MULUT PADA ANAK SD DAN SETINGKAT MENURUT JENIS KELAMIN, KECAMATAN, DAN PUSKESMAS  
KABUPATEN/KOTA SIMALUNGUN  
TAHUN 2022**

NO	KECAMATAN	PUSKESMAS	UPAYA KESEHATAN GIGI SEKOLAH (UKGS)																							
			JUMLAH SD/MI	JUMLAH SD/MI DGN SIKAT GIGI MASSAL	%	JUMLAH SD/MI MENDAPAT YAN. GIGI	%	JUMLAH MURID SD/MI			MURID SD/MI DIPERIKSA						MURID SD/MI PERLU PERAWATAN			MURID SD/MI MENDAPAT PERAWATAN						
								L	P	L + P	L	%	P	%	L + P	%	L	P	L + P	L	%	P	%	L + P	%	
1	2	3	4	5	6	7	8	9	10	11	12	13	14	15	16	17	18	19	20	21	22	23	24	25	26	
1	Silimahuta	Saribu Dolok	13	13	100.0	13	100.0	223	215	438	220	98.7	195	90.7	415	94.7	34	24	58	34	100.0	24	100.0	58	100.0	
2	Pematang Silimahuta	Pematang Silimahuta	12	12	100.0	12	100.0	120	78	198	98	81.7	67	85.9	165	83.3	20	36	56	20	100.0	36	100.0	56	100.0	
3	Purba	Tiga Runggu	25	25	100.0	25	100.0	234	219	453	222	94.9	198	90.4	420	92.7	28	33	61	28	100.0	33	100.0	61	100.0	
4	Haranggaol Horison	Haranggaol	10	10	100.0	10	100.0	63	51	114	62	98.4	48	94.1	110	96.5	12	18	30	12	100.0	18	100.0	30	100.0	
5	Dolak Pardamean	Sipintu Angin	16	16	100.0	16	100.0	146	126	272	138	94.5	124	98.4	262	96.3	37	29	66	37	100.0	29	100.0	66	100.0	
6	Sidamanik	Sarimatondang	28	28	100.0	28	100.0	234	208	442	226	96.6	198	95.2	424	95.9	25	38	63	25	100.0	38	100.0	63	100.0	
7	Pematang Sidamanik	Pematang Sidamanik	20	20	100.0	20	100.0	175	168	343	165	94.3	158	94.0	323	94.2	46	55	101	46	100.0	55	100.0	101	100.0	
8	Girsang Sipangan Bolon	Parapat	17	17	100.0	17	100.0	188	177	365	178	94.7	168	94.9	346	94.8	21	29	50	21	100.0	29	100.0	50	100.0	
9	Tanah Jawa	Tanah Jawa	32	32	100.0	32	100.0	345	255	600	335	97.1	248	97.3	583	97.2	49	38	87	49	100.0	38	100.0	87	100.0	
10		Marubun Jaya	15	15	100.0	15	100.0	157	144	301	148	94.3	135	93.8	283	94.0	20	28	48	20	100.0	28	100.0	48	100.0	
11	Hatonduhan	Hatonduhan	13	13	100.0	13	100.0	346	323	669	318	91.9	300	92.9	618	92.4	67	59	126	67	100.0	59	100.0	126	100.0	
12		Buttu Turunan	11	11	100.0	11	100.0	137	136	273	128	93.4	118	86.8	246	90.1	29	34	63	29	100.0	34	100.0	63	100.0	
13	Dolak Panribuan	Buttu Dolok	35	35	100.0	35	100.0	345	320	665	328	95.1	288	90.0	616	92.6	70	65	135	70	100.0	65	100.0	135	100.0	
14	Jorlang Hataran	Tiga Balata	16	16	100.0	16	100.0	324	303	627	318	98.1	280	92.4	598	95.4	35	29	64	35	100.0	29	100.0	64	100.0	
15	Panei	Panei Tengah	23	23	100.0	23	100.0	217	187	404	195	89.9	178	95.2	373	92.3	28	36	64	28	100.0	36	100.0	64	100.0	
16	Panombeian Panei	Panombean Panei	19	19	100.0	19	100.0	122	118	240	112	91.8	112	94.9	224	93.3	27	24	51	27	100.0	24	100.0	51	100.0	
17	Raya	Pematang Raya	37	37	100.0	37	100.0	300	262	562	287	95.7	245	93.5	532	94.7	65	49	114	65	100.0	49	100.0	114	100.0	
18	Dolak Silau	Saran Padang	16	16	100.0	16	100.0	142	122	264	136	95.8	118	96.7	254	96.2	42	32	74	42	100.0	32	100.0	74	100.0	
19		Cingkes	5	5	100.0	5	100.0	72	69	141	70	97.2	63	91.3	133	94.3	18	17	35	18	100.0	17	100.0	35	100.0	
20	Silou Kahean	Nagori dolok	20	20	100.0	20	100.0	56	48	104	49	87.5	38	79.2	87	83.7	13	15	28	13	100.0	15	100.0	28	100.0	
21		Sinasih	3	3	100.0	3	100.0	85	70	155	85	100.0	67	95.7	152	98.1	16	19	35	16	100.0	19	100.0	35	100.0	
22	Raya Kahean	Sindar Raya	19	19	100.0	19	100.0	194	167	361	188	96.9	160	95.8	348	96.4	32	28	60	32	100.0	28	100.0	60	100.0	
23		Bah Tonang	4	4	100.0	4	100.0	75	67	142	72	96.0	65	97.0	137	96.5	8	12	20	8	100.0	12	100.0	20	100.0	
24	Tapien Dolok	Tapien Dolok	33	33	100.0	33	100.0	381	397	778	378	99.2	390	98.2	788	98.7	56	75	131	56	100.0	75	100.0	131	100.0	
25	Dolak Batu Nanggar	Serbelawan	39	39	100.0	39	100.0	324	312	636	311	96.0	298	95.5	609	95.8	48	67	115	48	100.0	67	100.0	115	100.0	
26	Siantar	Silou Malaha	10	10	100.0	10	100.0	83	74	157	78	94.0	68	91.9	146	93.0	9	16	25	9	100.0	16	100.0	25	100.0	
27		Batu Anam	17	17	100.0	17	100.0	200	192	392	197	98.5	172	89.6	369	94.1	28	19	47	28	100.0	19	100.0	47	100.0	
28		Rambung Merah	18	18	100.0	18	100.0	234	221	455	225	96.2	217	98.2	442	97.1	29	34	63	29	100.0	34	100.0	63	100.0	
29	Gunung Malela	Simpang Bah Jambi	18	18	100.0	18	100.0	435	445	880	414	95.2	432	97.1	846	96.1	76	85	161	76	100.0	85	100.0	161	100.0	
30		Bandar Siantar	10	10	100.0	10	100.0	222	181	403	214	96.4	178	98.3	392	97.3	20	19	39	20	100.0	19	100.0	39	100.0	
31	Gunung Maligas	Gunung Maligas	23	23	100.0	23	100.0	285	205	490	276	96.8	197	96.1	473	96.5	20	18	38	20	100.0	18	100.0	38	100.0	
32	Huta Bayu Raja	Raja Maligas	26	26	100.0	26	100.0	255	231	486	234	91.8	227	98.3	461	94.9	57	68	125	57	100.0	68	100.0	125	100.0	
33		Huta Bayu	23	15	65.2	15	65.2	344	288	632	335	97.4	279	96.9	614	97.2	43	45	88	43	100.0	45	100.0	88	100.0	
34	Jawa Maraja Bah Jambi	Jawa Maraja	21	10	47.6	10	47.6	218	210	428	198	90.8	193	91.9	391	91.4	26	28	54	26	100.0	28	100.0	54	100.0	
35	Pematang Bandar	Pematang Bandar	12	12	100.0	12	100.0	108	85	193	98	90.7	79	92.9	177	91.7	18	15	33	18	100.0	15	100.0	33	100.0	
36		Kerasaan	20	20	100.0	20	100.0	356	314	670	343	96.3	297	94.6	640	95.5	48	44	92	48	100.0	44	100.0	92	100.0	
37	Bandar Huluan	Bandar Huluan	25	25	100.0	25	100.0	341	321	662	319	93.5	310	96.6	629	95.0	35	28	63	35	100.0	28	100.0	63	100.0	
38	Bandar	Perdagangan	36	36	100.0	36	100.0	436	388	824	429	98.4	379	97.7	808	98.1	26	35	61	26	100.0	35	100.0	61	100.0	
39		Marihat Bandar	17	17	100.0	17	100.0	225	119	344	218	96.9	115	96.6	333	96.8	19	26	45	19	100.0	26	100.0	45	100.0	
40	Bandar Masilam	Bandar Masilam	16	16	100.0	16	100.0	321	218	539	315	98.1	180	82.6	495	91.8	41	38	79	41	100.0	38	100.0	79	100.0	
41		Bandar Tinggi	13	13	100.0	13	100.0	194	180	374	187	96.4	178	98.9	365	97.6	13	16	29	13	100.0	16	100.0	29	100.0	
42	Bosar Maligas	Bosar Maligas	25	25	100.0	25	100.0	219	216	435	198	90.4	187	86.6	385	88.5	19	15	34	19	100.0	15	100.0	34	100.0	
43		Parbutaran	17	17	100.0	17	100.0	245	221	466	234	95.5	196	88.7	430	92.3	24	32	56	24	100.0	32	100.0	56	100.0	
44	Ujung Padang	Ujung Padang	23	23	100.0	23	100.0	345	289	634	324	93.9	276	95.5	600	94.6	38	22	60	38	100.0	22	100.0	60	100.0	
45		Sayur Matinggi	14	14	100.0	14	100.0	234	210	444	228	97.4	193	91.9	421	94.8	19	25	44	19	100.0	25	100.0	44	100.0	
46	Dolak Masagal	Bah Bolon	18	18	100.0	18	100.0	187	167	354	177	94.7	157	94.0	334	94.4	18	15	33	18	100.0	15	100.0	33	100.0	
			883	864	97.8	864	97.8	10,492	9,317	19,809	10,008	95.4	8,769	94.1	18,777	94.8	1,472	1,532	3,004	1,472	100.0	1,532	100.0	3,004	100.0	

Sumber: Bidang Kesmas Dinas Kesehatan Kab. Simalungun

TABEL 52

**PELAYANAN KESEHATAN USIA PRODUKTIF MENURUT JENIS KELAMIN, KECAMATAN, DAN PUSKESMAS  
KABUPATEN/KOTA SIMALUNGUN  
TAHUN 2022**

NO	KECAMATAN	PUSKESMAS	PENDUDUK USIA 15-59 TAHUN														
			JUMLAH			MENDAPAT PELAYANAN SKRINING KESEHATAN SESUAI STANDAR						BERISIKO					
			LAKI-LAKI	PEREMPUAN	LAKI-LAKI + PEREMPUAN	LAKI-LAKI		PEREMPUAN		LAKI-LAKI + PEREMPUAN		LAKI-LAKI		PEREMPUAN		LAKI-LAKI + PEREMPUAN	
						JUMLAH	%	JUMLAH	%	JUMLAH	%	JUMLAH	%	JUMLAH	%	JUMLAH	%
1	2	3	4	5	6	7	8	9	10	11	12	13	14	15	16	17	18
1	Silimahuta	Saribu Dolok	1,867	3,543	5,410	58	3.1	112	3.2	170	3.1	0	0.0	0	0.0	0	0.0
2	Pematang Silimahuta	Pematang Silimahuta	0	2,965	2,965	0	#DIV/0!	0	0.0	0	0.0	0	#DIV/0!	0	#DIV/0!	0	#DIV/0!
3	Purba	Tiga Runggu	6,465	6,786	13,251	1,788	27.7	2,223	32.8	4,011	30.3	0	0.0	0	0.0	0	0.0
4	Haranggaol Horison	Haranggaol	1,602	1,734	3,336	370	23.1	473	27.2	842	25.2	0	0.0	0	0.0	0	0.0
5	Dolok Pardamean	Sipintu Angin	4,125	4,038	8,163	1,461	35.4	1,101	27.3	2,562	31.4	0	0.0	0	0.0	0	0.0
6	Sidamanik	Sarimatondang	7,921	7,312	15,233	1,197	15.1	1,254	17.2	2,451	16.1	0	0.0	0	0.0	0	0.0
7	Pematang Sidamanik	Pamatang Sidamanik	12,412	12,252	24,664	0	0.0	2,907	23.7	2,907	11.8	0	#DIV/0!	0	0.0	0	0.0
8	Girsang Sipangan Bolon	Parapat	1,245	1,229	2,473	0	0.0	2,956	240.6	2,956	119.5	0	#DIV/0!	0	0.0	0	0.0
9	Tanah Jawa	Tanah Jawa	6,329	6,247	12,576	0	0.0	0	0.0	0	0.0	0	#DIV/0!	0	#DIV/0!	0	#DIV/0!
10		Marubun Jaya	3,799	4,557	8,356	1,426	37.5	1,821	40.0	3,247	38.9	0	0.0	0	0.0	0	0.0
11	Hatonduhan	Hatonduhan	6,442	6,360	12,802	0	0.0	0	0.0	0	0.0	0	#DIV/0!	0	#DIV/0!	0	#DIV/0!
12		Buttu Turunan	3,153	2,961	6,114	1,613	51.2	1,615	54.5	3,229	52.8	0	0.0	0	0.0	0	0.0
13	Dolok Panribuan	Tiga Dolok	5,200	6,052	11,252	46	0.9	98	1.6	144	1.3	0	0.0	0	0.0	0	0.0
14	Jorlang Hataran	Tiga Balata	2,732	2,697	5,429	0	0.0	1,097	40.7	1,097	20.2	0	#DIV/0!	0	0.0	0	0.0
15	Panei	Panei Tongah	6,808	7,032	13,840	163	2.4	91	1.3	254	1.8	0	0.0	0	0.0	0	0.0
16	Panombean Panei	Panombean Panei	6,978	7,863	14,840	60	0.9	105	1.3	165	1.1	0	0.0	0	0.0	0	0.0
17	Raya	Pematang Raya	15,871	15,667	31,538	3,644	23.0	3,514	22.4	7,158	22.7	0	0.0	0	0.0	0	0.0
18	Dolok Silau	Saran Padang	5,561	5,490	11,051	0	0.0	0	0.0	0	0.0	0	#DIV/0!	0	#DIV/0!	0	#DIV/0!
19		Cingkes	0	0	0	0	#DIV/0!	0	#DIV/0!	0	#DIV/0!	0	#DIV/0!	0	#DIV/0!	0	#DIV/0!
20	Silou Kahean	Naqori dolok	4,346	4,329	8,675	0	0.0	2,001	46.2	2,001	23.1	0	#DIV/0!	0	#DIV/0!	0	#DIV/0!
21		Sinasih	0	0	0	0	#DIV/0!	0	#DIV/0!	0	#DIV/0!	0	#DIV/0!	0	#DIV/0!	0	#DIV/0!
22	Raya Kahean	Sindar Raya	4,558	4,250	8,808	69	1.5	84	2.0	154	1.7	0	0.0	0	0.0	0	0.0
23		Bah Tonang	1,069	1,114	2,183	0	0.0	0	0.0	0	0.0	0	#DIV/0!	0	#DIV/0!	0	#DIV/0!
24	Tapian Dolok	Tapian Dolok	1,598	1,529	3,127	748	46.8	600	39.2	1,347	43.1	0	0.0	0	0.0	0	0.0
25	Dolok Batu Nanggar	Serbelawan	7,932	7,830	15,761	2,891	36.4	2,994	38.2	5,885	37.3	0	0.0	0	0.0	0	0.0
26	Siantar	Silou Malaha	3,234	3,345	6,579	817	25.3	1,203	36.0	2,020	30.7	0	0.0	0	0.0	0	0.0
27		Batu Anam	17,429	2,169	19,598	1,761	10.1	1,427	65.8	3,188	16.3	0	0.0	0	0.0	0	0.0
28		Rambung Merah	8,522	8,454	16,976	4,008	47.0	4,052	47.9	8,061	47.5	0	0.0	0	0.0	0	0.0
29	Gunung Malela	Simpang Bah Jambi	6,356	7,274	13,631	2,855	44.9	3,521	48.4	6,376	46.8	0	0.0	0	0.0	0	0.0
30		Bandar Siantar	0	0	0	0	#DIV/0!	0	#DIV/0!	0	#DIV/0!	0	#DIV/0!	0	#DIV/0!	0	#DIV/0!
31	Gunung Maligas	Gunung Maligas	9,110	9,137	18,247	3,925	43.1	4,650	50.9	8,574	47.0	0	0.0	0	0.0	0	0.0
32	Huta Bayu Raja	Raja Maligas	0	0	0	0	#DIV/0!	0	#DIV/0!	0	#DIV/0!	0	#DIV/0!	0	#DIV/0!	0	#DIV/0!
33		Huta Bayu	6,639	7,752	14,391	2,618	39.4	707	9.1	3,325	23.1	0	0.0	0	0.0	0	0.0
34	Jawa Maraja Bah Jambi	Jawa Maraja	6,875	6,786	13,661	3,024	44.0	1,995	29.4	5,019	36.7	0	0.0	0	0.0	0	0.0
35	Pematang Bandar	Pematang Bandar	976	2,686	3,662	49	5.0	386	14.4	434	11.9	0	0.0	0	0.0	0	0.0
36		Kerasaan	7,938	7,836	15,774	28	0.4	2,803	35.8	2,830	17.9	0	0.0	0	0.0	0	0.0
37	Bandar Huluan	Bandar Huluan	7,667	7,568	15,235	2,330	30.4	1,970	26.0	4,300	28.2	0	0.0	0	0.0	0	0.0
38	Bandar	Perdagangan	13,665	13,719	27,384	314	2.3	339	2.5	654	2.4	0	0.0	0	0.0	0	0.0
39		Marihat Bandar	6,583	6,338	12,921	1,613	24.5	928	14.7	2,542	19.7	0	0.0	0	0.0	0	0.0
40	Bandar Masilam	Bandar Masilam	3,530	3,655	7,185	1,561	44.2	1,802	49.3	3,363	46.8	0	0.0	0	0.0	0	0.0
41		Bandar Tinggi	0	0	0	0	#DIV/0!	0	#DIV/0!	0	#DIV/0!	0	#DIV/0!	0	#DIV/0!	0	#DIV/0!
42	Bosar Maligas	Bosar Maligas	9,667	9,542	19,209	4,901	50.7	3,548	37.2	8,449	44.0	0	0.0	0	0.0	0	0.0
43		Parbutaran	425	500	926	218	51.2	273	54.5	491	53.0	0	0.0	0	0.0	0	0.0
44	Ujung Padang	Ujung Padang	7,841	7,922	15,763	2,533	32.3	2,553	32.2	5,086	32.3	0	0.0	0	0.0	0	0.0
45		Sayur Matinggi	906	912	1,818	463	51.2	498	54.5	961	52.9	0	0.0	0	0.0	0	0.0
46	Dolok Masagal	Bah Bolon	3,590	3,567	7,156	0	0.0	0	0.0	0	0.0	0	#DIV/0!	0	#DIV/0!	0	#DIV/0!
<b>JUMLAH (KAB/KOTA)</b>			<b>238,962</b>	<b>233,000</b>	<b>471,962</b>	<b>48,552</b>	<b>20.3</b>	<b>57,700</b>	<b>24.8</b>	<b>106,252</b>	<b>22.5</b>	<b>0</b>	<b>0.0</b>	<b>0</b>	<b>0.0</b>	<b>0</b>	<b>0.0</b>

Sumber: Bidang P2P Dinkes Kab. Simalungun

TABEL 53

**CALON PENGANTIN (CATIN) MENDAPATKAN LAYANAN KESEHATAN MENURUT JENIS KELAMIN, KECAMATAN, DAN PUSKESMAS  
KABUPATEN/KOTA SIMALUNGUN  
TAHUN 2022**

NO	KECAMATAN	PUSKESMAS	JUMLAH CATIN TERDAFTAR DI KUA ATAU LEMBAGA AGAMA LAINNYA			CATIN MENDAPATKAN LAYANAN KESEHATAN						CATIN PEREMPUAN ANEMIA	
			LAKI-LAKI	PEREMPUAN	LAKI-LAKI + PEREMPUAN	LAKI-LAKI		PEREMPUAN		LAKI-LAKI + PEREMPUAN		JUMLAH	%
						JUMLAH	%	JUMLAH	%	JUMLAH	%		
1			4	5	6	7	8	9	10	11	12	15	16
1	Silimahuta	Saribu Dolok	23	23	46	21	91.3	21	91.3	42	91.3	0	0.0
2	Pamatang Silimahuta	Pamatang Silimahuta	13	14	27	13	100.0	14	100.0	27	100.0	0	0.0
3	Purba	Tiga Runggu	12	11	23	11	91.7	11	100.0	22	95.7	0	0.0
4	Haranggaol Horison	Haranggaol	12	15	27	12	100.0	15	100.0	27	100.0	0	0.0
5	Dolok Pardamean	Sipintu Angin	16	15	31	15	93.8	14	93.3	29	93.5	0	0.0
6	Sidamanik	Sarimatondang	18	20	38	18	100.0	19	95.0	37	97.4	0	0.0
7	Pamatang Sidamanik	Pamatang Sidamanik	11	10	21	11	100.0	10	100.0	21	100.0	0	0.0
8	Girsang Sipangan Bo	Parapat	14	14	28	13	92.9	13	92.9	26	92.9	0	0.0
9	Tanah Jawa	Tanah Jawa	17	13	30	15	88.2	13	100.0	28	93.3	0	0.0
10		Marubun Jaya	30	42	72	28	93.3	40	95.2	68	94.4	0	0.0
11	Hatonduhan	Hatonduhan	11	6	17	9	81.8	6	100.0	15	88.2	0	0.0
12		Buttu Turunan	14	8	22	13	92.9	8	100.0	21	95.5	0	0.0
13	Dolok Panribuan	Tiga Dolok	22	19	41	20	90.9	18	94.7	38	92.7	0	0.0
14	Jorlang Hataran	Tiga Balata	27	22	49	25	92.6	20	90.9	45	91.8	0	0.0
15	Panei	Panei Tengah	15	19	34	13	86.7	18	94.7	31	91.2	0	0.0
16	Panombean Panei	Panombean Panei	29	30	59	25	86.2	28	93.3	53	89.8	0	0.0
17	Raya	Pamatang Raya	20	21	41	18	90.0	19	90.5	37	90.2	0	0.0
18	Dolok Silau	Saran Padang	14	15	29	12	85.7	13	86.7	25	86.2	0	0.0
19		Cingkes	14	10	24	13	92.9	10	100.0	23	95.8	0	0.0
20	Silou Kahean	Nagori dolok	11	12	23	10	90.9	11	91.7	21	91.3	0	0.0
21		Sinasih	16	13	29	13	81.3	10	76.9	23	79.3	0	0.0
22	Raya Kahean	Sindar Raya	19	15	34	18	94.7	14	93.3	32	94.1	0	0.0
23		Bah Tonang	19	21	40	18	94.7	19	90.5	37	92.5	0	0.0
24	Tapian Dolok	Tapian Dolok	87	85	172	85	97.7	85	100.0	170	98.8	0	0.0
25	Dolok Batu Nanggar	Serbelawan	23	23	46	20	87.0	19	82.6	39	84.8	0	0.0
26	Siantar	Silou Malaha	38	29	67	35	92.1	28	96.6	63	94.0	0	0.0
27		Batu Anam	17	15	32	15	88.2	12	80.0	27	84.4	0	0.0
28		Rambung Merah	24	33	57	22	91.7	30	90.9	52	91.2	0	0.0
29	Gunung Malela	Simpang Bah Jambi	29	45	74	28	96.6	40	88.9	68	91.9	0	0.0
30		Bandar Siantar	18	17	35	15	83.3	15	88.2	30	85.7	0	0.0
31	Gunung Maligas	Gunung Maligas	64	50	114	60	93.8	48	96.0	108	94.7	0	0.0
32	Huta Bayu Raja	Raja Maligas	20	19	39	19	95.0	17	89.5	36	92.3	0	0.0
33		Huta Bayu	19	19	38	18	94.7	18	94.7	36	94.7	0	0.0
34	Jawa Maraja Bah Jan	Jawa Maraja	13	13	26	12	92.3	12	92.3	24	92.3	0	0.0
35	Pematang Bandar	Pematang Bandar	36	44	80	35	97.2	43	97.7	78	97.5	0	0.0
36		Kerasaan	39	38	77	37	94.9	37	97.4	74	96.1	0	0.0
37	Bandar Huluan	Bandar Huluan	38	44	82	37	97.4	43	97.7	80	97.6	0	0.0
38	Bandar	Perdagangan	35	33	68	33	94.3	30	90.9	63	92.6	0	0.0
39		Marihat Bandar	22	21	43	20	90.9	18	85.7	38	88.4	0	0.0
40	Bandar Masilam	Bandar Masilam	44	48	92	41	93.2	45	93.8	86	93.5	0	0.0
41		Bandar Tinggi	19	11	30	18	94.7	10	90.9	28	93.3	0	0.0
42	Bosar Maligas	Bosar Maligas	15	12	27	12	80.0	10	83.3	22	81.5	0	0.0
43		Parbutaran	24	25	49	20	83.3	23	92.0	43	87.8	0	0.0
44	Ujung Padang	Ujung Padang	63	68	131	61	96.8	63	92.6	124	94.7	0	0.0
45		Sayur Matinggi	23	20	43	22	95.7	17	85.0	39	90.7	0	0.0
46	Dolok Masagal	Bah Bolon	8	13	21	8	100.0	13	100.0	21	100.0	0	0.0
<b>JUMLAH (KAB/KOTA)</b>			<b>1,115</b>	<b>1,113</b>	<b>2,228</b>	<b>1,037</b>	<b>93.0</b>	<b>1,040</b>	<b>93.4</b>	<b>2,077</b>	<b>93.2</b>	<b>0</b>	<b>0.0</b>

Sumber: Bidang Kesmas Dinkes Kab. Simalungun

TABEL 54

**CAKUPAN PELAYANAN KESEHATAN USIA LANJUT MENURUT JENIS KELAMIN, KECAMATAN, DAN PUSKESMAS  
KABUPATEN/KOTA SIMALUNGUN  
TAHUN 2022**

NO	KECAMATAN	PUSKESMAS	USIA LANJUT (60TAHUN+)								
			JUMLAH			MENDAPAT SKRINING KESEHATAN SESUAI STANDAR					
			L	P	L+P	L	%	P	%	L+P	%
1	2	3	4	5	6	7	8	9	10	11	12
1	Silimahuta	Saribu Dolok	15	80	95	5	33.3	8	10.0	13	13.7
2	Pematang Silimahuta	Pematang Silimahuta	14	23	37	12	85.7	20	87.0	32	86.5
3	Purba	Tiga Runggu	41	45	86	11	26.8	12	26.7	23	26.7
4	Haranggaol Horison	Haranggaol	25	34	59	20	80.0	25	73.5	45	76.3
5	Dolok Pardamean	Sipintu Angin	30	55	85	30	100.0	55	100.0	85	100.0
6	Sidamanik	Sarimatondang	20	36	56	20	100.0	36	100.0	56	100.0
7	Pematang Sidamanik	Pematang Sidamanik	45	60	105	45	100.0	60	100.0	105	100.0
8	Girsang Sipangan Bolon	Parapat	31	38	69	23	74.2	19	50.0	42	60.9
9	Tanah Jawa	Tanah Jawa	65	112	177	65	100.0	112	100.0	177	100.0
10		Marubun Jaya	20	17	37	18	90.0	15	88.2	33	89.2
11	Hatonduhan	Hatonduhan	65	301	366	65	100.0	301	100.0	366	100.0
12		Buttu Turunan	5	20	25	10	200.0	20	100.0	30	120.0
13	Dolok Panribuan	Tiga Dolok	36	101	137	32	88.9	85	84.2	117	85.4
14	Jorlang Hataran	Tiga Balata	350	420	770	350	100.0	420	100.0	770	100.0
15	Panei	Panei Tengah	115	111	226	115	100.0	110	99.1	225	99.6
16	Panombean Panei	Panombean Panei	102	207	309	102	100.0	207	100.0	309	100.0
17	Raya	Pematang Raya	160	144	304	160	100.0	144	100.0	304	100.0
18	Dolok Silau	Saran Padang	60	70	130	60	100.0	70	100.0	130	100.0
19		Cingkes	4	5	9	4	100.0	5	100.0	9	100.0
20	Silou Kahean	Nagori dolok	10	35	45	10	100.0	35	100.0	45	100.0
21		Sinasih	25	24	49	25	100.0	24	100.0	49	100.0
22	Raya Kahean	Sindar Raya	123	127	250	91	74.0	82	64.6	173	69.2
23		Bah Tonang	34	52	86	34	100.0	52	100.0	86	100.0
24	Tapian Dolok	Tapian Dolok	19	29	48	16	84.2	28	96.6	44	91.7
25	Dolok Batu Nanggar	Serbelawan	133	248	381	133	100.0	248	100.0	381	100.0
26	Siantar	Silou Malaha	82	82	164	55	67.1	70	85.4	125	76.2
27		Batu Anam	66	305	371	64	97.0	301	98.7	365	98.4
28		Rambung Merah	25	140	165	80	320.0	114	81.4	194	117.6
29	Gunung Malela	Simpang Bah Jambi	28	85	113	28	100.0	85	100.0	113	100.0
30		Bandar Siantar	6	59	65	8	133.3	59	100.0	67	103.1
31	Gunung Maligas	Gunung Maligas	36	62	98	36	100.0	62	100.0	98	100.0
32	Huta Bayu Raja	Raja Maligas	31	79	110	31	100.0	72	91.1	103	93.6
33		Huta Bayu	7	321	328	7	100.0	253	78.8	260	79.3
34	Jawa Maraja Bah Jambi	Jawa Maraja	21	28	49	21	100.0	28	100.0	49	100.0
35	Pematang Bandar	Pematang Bandar	15	26	41	6	40.0	15	57.7	21	51.2
36		Kerasaan	22	60	82	20	90.9	45	75.0	65	79.3
37	Bandar Huluan	Bandar Huluan	1	2	3	1	100.0	2	100.0	3	100.0
38	Bandar	Perdagangan	7	40	47	6	85.7	38	95.0	44	93.6
39		Marihat Bandar	4	3	7	4	100.0	3	100.0	7	100.0
40	Bandar Masilam	Bandar Masilam	11	38	49	14	127.3	50	131.6	64	130.6
41		Bandar Tinggi	9	11	20	13	144.4	20	181.8	33	165.0
42	Bosar Maligas	Bosar Maligas	12	10	22	10	83.3	37	370.0	47	213.6
43		Parbutaran	52	60	112	77	148.1	65	108.3	142	126.8
44	Ujung Padang	Ujung Padang	37	39	76	37	100.0	39	100.0	76	100.0
45		Sayur Matinggi	215	105	320	220	102.3	105	100.0	325	101.6
46	Dolok Masagal	Bah Bolon	65	68	133	20	30.8	25	36.8	45	33.8
<b>JUMLAH (KAB/KOTA)</b>			<b>2,299</b>	<b>4,017</b>	<b>6,316</b>	<b>2,214</b>	<b>96.3</b>	<b>3,681</b>	<b>91.6</b>	<b>5,895</b>	<b>93.3</b>

Sumber: Bidang Kesmas Dinas Kesehatan Kab. Simalungun

TABEL 55

**PUSKESMAS YANG MELAKSANAKAN KEGIATAN PELAYANAN KESEHATAN KELUARGA  
KABUPATEN/KOTA SIMALUNGUN  
TAHUN 2022**

NO	KECAMATAN	PUSKESMAS	PUSKESMAS										
			MELAKSANAKAN KELAS IBU HAMIL	MELAKSANAKAN ORIENTASI P4K	MELAKSANAKAN KELAS IBU BALITA	MELAKSANAKAN KELAS SDIDTK	MELAKSANAKAN MTBS	MELAKSANAKAN KEGIATAN KESEHATAN REMAJA	MELAKSANAKAN PENJARINGAN KESEHATAN KELAS 1	MELAKSANAKAN PENJARINGAN KESEHATAN KELAS 7	MELAKSANAKAN PENJARINGAN KESEHATAN KELAS 10	MELAKSANAKAN PENJARINGAN KESEHATAN KELAS 1, 7, 10	
1	Silimahuta	Saribu Dolok	-	-	-	-	-	-	-	-	-	-	-
2	Pamatang Silimahuta	Pamatang Silimahuta	-	-	-	-	-	-	-	-	-	-	-
3	Purba	Tiga Runggu	v	-	-	-	-	-	-	-	-	-	-
4	Haranggaol Horison	Haranggaol	v	v	v	v	v	v	v	v	v	-	v
5	Dolok Pardamean	Sipintu Angin	v	v	-	-	v	v	v	v	v	v	v
6	Sidamanik	Sarimatondang	v	-	-	-	-	-	-	-	v	v	v
7	Pamatang Sidamanik	Pamatang Sidamanik	v	v	-	-	-	-	-	-	v	-	v
8	Girsang Sipangan Bolon	Parapat	v	v	v	v	v	v	v	v	v	v	v
9	Tanah Jawa	Tanah Jawa	-	-	-	-	-	-	-	-	v	v	v
10		Marubun Jaya	v	v	-	-	-	-	-	-	v	-	v
11	Hatonduhan	Hatonduhan	v	v	v	v	v	v	v	v	-	-	v
12		Buttu Turunan	-	-	-	-	-	-	-	-	-	-	v
13	Dolok Panribuan	Tiga Dolok	v	v	-	-	-	-	-	-	v	v	v
14	Joriang Hataran	Tiga Balata	-	-	-	-	-	-	-	-	v	v	v
15	Panei	Panei Tengah	v	v	v	-	-	-	-	-	v	v	v
16	Panombean Panei	Panombean Panei	-	-	-	-	-	-	-	-	v	v	v
17	Raya	Pamatang Raya	-	-	-	-	-	-	-	-	v	v	v
18	Dolok Silau	Saran Padang	v	v	v	v	v	-	-	-	v	v	v
19		Cingkes	-	-	-	-	-	-	-	-	v	-	v
20	Silou Kahean	Nagori dolok	-	-	-	-	-	-	-	-	v	v	v
21		Sinasih	-	-	-	-	-	-	-	-	-	-	v
22	Raya Kahean	Sindar Raya	v	-	-	-	-	-	-	-	v	v	v
23		Bah Tonang	-	-	-	-	-	-	-	-	v	-	v
24	Tapian Dolok	Tapian Dolok	-	-	-	-	-	-	-	-	v	v	v
25	Dolok Batu Nanggar	Serbelawan	-	-	-	-	-	-	-	-	v	v	v
26	Siantar	Silou Malaha	-	v	-	-	-	-	-	-	v	v	v
27		Batu Anam	-	-	-	-	-	-	-	-	v	v	v
28		Rambung Merah	-	-	-	-	-	-	-	-	v	-	v
29	Gunung Malela	Simpang Bah Jambi	-	-	-	-	-	-	-	-	v	v	v
30		Bandar Siantar	-	-	-	-	-	-	-	-	-	-	v
31	Gunung Maligas	Gunung Maligas	v	v	-	-	-	-	-	-	v	-	v
32	Huta Bayu Raja	Raja Maligas	-	-	-	-	-	-	-	-	v	v	v
33		Huta Bayu	v	v	-	-	-	-	-	-	v	-	v
34	Jawa Maraja Bah Jambi	Jawa Maraja	v	v	-	-	-	-	-	-	v	v	v
35	Pematang Bandar	Pematang Bandar	v	v	-	v	-	-	-	-	v	v	v
36		Kerasaan	v	v	v	v	v	v	v	-	-	-	v
37	Bandar Huluan	Bandar Huluan	-	-	-	-	-	-	-	-	v	-	v
38	Bandar	Perdagangan	-	-	-	-	-	-	-	-	v	v	v
39		Marihat Bandar	v	v	v	v	v	v	v	-	-	-	v
40	Bandar Masilam	Bandar Masilam	v	v	v	v	v	v	v	v	v	v	v
41		Bandar Tinggi	-	-	-	-	-	-	-	-	-	-	v
42	Bosar Maligas	Bosar Maligas	-	-	-	-	-	-	-	-	v	v	v
43		Parbutaran	v	v	v	-	-	-	-	-	v	-	v
44	Ujung Padang	Ujung Padang	v	v	v	v	v	v	v	v	v	v	v
45		Sayur Matinggi	v	v	v	v	v	v	v	-	-	-	v
46	Dolok Masagal	Bah Bolon	v	v	v	-	-	-	-	-	v	-	v
<b>JUMLAH (KAB/KOTA)</b>			<b>23</b>	<b>21</b>	<b>12</b>	<b>11</b>	<b>9</b>	<b>9</b>	<b>46</b>	<b>38</b>	<b>25</b>	<b>46</b>	
<b>PERSENTASE</b>			<b>50.0</b>	<b>45.7</b>	<b>26.1</b>	<b>23.9</b>	<b>19.6</b>	<b>19.6</b>	<b>100.0</b>	<b>82.6</b>	<b>54.3</b>	<b>100.0</b>	

Sumber: Bidang Kesmas Dinas Kesehatan Kab. Simalungun  
catatan: diisi dengan tanda "v"

TABEL 56

**JUMLAH TERDUGA TUBERKULOSIS, KASUS TUBERKULOSIS, KASUS TUBERKULOSIS ANAK,  
DAN TREATMENT COVERAGE (TC) MENURUT JENIS KELAMIN, KECAMATAN, DAN PUSKESMAS  
KABUPATEN/KOTA SIMALUNGUN  
TAHUN 2022**

NO	KECAMATAN	PUSKESMAS	JUMLAH TERDUGA TUBERKULOSIS YANG MENDAPATKAN PELAYANAN SESUAI STANDAR	JUMLAH SEMUA KASUS TUBERKULOSIS				KASUS TUBERKULOSIS ANAK 0-14 TAHUN	
				LAKI-LAKI		PEREMPUAN			LAKI-LAKI + PEREMPUAN
				JUMLAH	%	JUMLAH	%		
1	2	3	4	5	6	7	8	9	10
1	Silimahuta	Saribu Dolok	115	17	14.78	6	5.22	23	1
2	Pematang Silimahuta	Pematang Silimahuta	40	5	12.50	6	15.00	11	0
3	Purba	Tiga Runggu	87	37	42.53	7	8.05	44	2
4	Haranggaol Horison	Haranggaol	19	14	73.68	4	21.05	18	0
5	Dolok Pardamean	Sipintu Angin	163	34	20.86	5	3.07	39	0
6	Sidamanik	Sarimatondang	274	35	12.77	15	5.47	50	8
7	Pematang Sidamanik	Pematang Sidamanik	247	30	12.15	8	3.24	38	3
8	Girsang Sipangan Bok	Parapat	66	22	33.33	8	12.12	30	0
9	Tanah Jawa	Tanah Jawa	634	55	8.68	38	5.99	93	7
10		Manuban Jaya	67	12	17.91	6	8.96	18	1
11	Hatonduhan	Hatonduhan	431	47	10.90	17	3.94	64	8
12		Buttu Turunan	28	7	25.00	1	3.57	8	0
13	Dolok Panribuan	Tiga Dolok	288	51	17.71	12	4.17	63	6
14	Jorlang Hataran	Tiga Balata	671	34	5.07	16	2.38	50	1
15	Panei	Panei Tengah	146	48	32.88	16	10.96	64	3
16	Panombean Panei	Panombean Panei	233	39	16.74	23	9.87	62	3
17	Raya	Pematang Raya	282	50	17.73	24	8.51	74	4
18	Dolok Silau	Saran Padang	137	11	8.03	4	2.92	15	1
19		Cingkes	75	1	1.33	0	-	1	0
20	Silou Kahean	Nagori dolok	43	11	25.58	9	20.93	20	0
21		Sinasih	39	1	2.56	0	-	1	0
22	Raya Kahean	Sindar Raya	74	15	20.27	8	10.81	23	0
23		Bah Tonang	22	5	22.73	3	13.64	8	0
24	Tapian Dolok	Tapian Dolok	512	51	9.96	28	5.47	79	7
25	Dolok Batu Nanggar	Serbelawan	258	28	10.85	10	3.88	38	3
26	Siantar	Silou Malaha	65	26	40.00	9	13.85	35	3
27		Batu Anam	503	77	15.31	28	5.57	105	10
28		Rambung Merah	251	52	20.72	21	8.37	73	13
29	Gunung Malela	Simpang Bah Jambi	223	20	8.97	12	5.38	32	4
30		Bandar Siantar	110	10	9.09	4	3.64	14	2
31	Gunung Maligas	Gunung Maligas	510	26	5.10	20	3.92	46	6
32	Huta Bayu Raja	Raja Maligas	55	10	18.18	4	7.27	14	0
33		Huta Bayu	138	48	34.78	16	11.59	64	9
34	Jawa Maraja Bah Jambi	Jawa Maraja	227	22	9.69	13	5.73	35	4
35	Pematang Bandar	Pematang Bandar	123	39	31.71	22	17.89	61	4
36		Kerasaan	139	29	20.86	14	10.07	43	2
37	Bandar Huluan	Bandar Huluan	112	15	13.39	10	8.93	25	0
38	Bandar	Perdagangan	533	63	11.82	27	5.07	90	5
39		Marhat Bandar	143	19	13.29	4	2.80	23	1
40	Bandar Masilam	Bandar Masilam	60	4	6.67	3	5.00	7	2
41		Bandar Tinggi	198	10	5.05	1	0.51	11	0
42	Bosar Maligas	Bosar Maligas	133	18	13.53	4	3.01	22	2
43		Parbutaran	24	2	8.33	4	16.67	6	1
44	Ujung Padang	Ujung Padang	70	8	11.43	7	10.00	15	0
45		Sayur Matinggi	43	7	16.28	5	11.63	12	0
46	Dolok Masagal	Bah Bolon	122	11	9.02	1	0.82	12	0
<b>JUMLAH (KAB/KOTA)</b>			<b>8,733</b>	<b>1,176</b>	<b>70.04</b>	<b>503</b>	<b>30.0</b>	<b>1,679</b>	<b>126</b>
<b>JUMLAH TERDUGA TUBERKULOSIS</b>			<b>8,733</b>						
<b>% ORANG TERDUGA TUBERKULOSIS (TBC) MENDAPATKAN PELAYANAN TUBERKULOSIS SESUAI STANDAR</b>				<b>100.0</b>					
<b>PERKIRAAN INSIDEN TUBERKULOSIS (DALAM ABSOLUT)</b>									<b>0</b>
<b>TREATMENT COVERAGE (TC-%)</b>									<b>#DIV/0!</b>
<b>CAKUPAN PENEMUAN KASUS TUBERKULOSIS ANAK (%)</b>									<b>#DIV/0!</b>

Sumber: Bidang P2P Dinas Kesehatan Kab. Simalungun

Keterangan: Jumlah pasien adalah seluruh pasien tuberkulosis yang ada di wilayah kerja puskesmas tersebut termasuk pasien yang ditemukan di RS, BKKPM/BPKPM/BP4, Lembaga Pemasyarakatan, Rumah Tahanan, Dokter Praktik Mandiri, KI



TABEL 57

**ANGKA KESEMBUHAN DAN PENGOBATAN LENGKAP SERTA KEBERHASILAN PENGOBATAN TUBERKULOSIS MENURUT JENIS KELAMIN, KECAMATAN, DAN PUSKESMAS  
KABUPATEN/KOTA SIMALUNGUN  
TAHUN 2022**

NO	KECAMATAN	PUSKESMAS	JUMLAH KASUS TUBERKULOSIS PARU TERKONFIRMASI BAKTERIOLOGIS YANG DITEMUKAN DAN DIABATI <sup>1)</sup>						JUMLAH SEMUA KASUS TUBERKULOSIS YANG DITEMUKAN DAN DIABATI <sup>1)</sup>						ANGKA KESEMBUHAN (CURE RATE) TUBERKULOSIS PARU TERKONFIRMASI BAKTERIOLOGIS						ANGKA PENGOBATAN LENGKAP (COMPLETE RATE) SEMUA KASUS TUBERKULOSIS						ANGKA KEBERHASILAN PENGOBATAN (SUCCESS RATE/SR) SEMUA KASUS TUBERKULOSIS						JUMLAH KEMATIAN SELAMA PENGOBATAN TUBERKULOSIS	
			L			P			L + P			JUMLAH		%		JUMLAH		%		JUMLAH		%		JUMLAH		%		JUMLAH		%		JUMLAH	%	
			4	5	6	7	8	9	10	11	12	13	14	15	16	17	18	19	20	21	22	23	24	25	26	27	28	29	30	31	32	33	34	
			L	P	L + P	L	P	L + P	JUMLAH	%	JUMLAH	%	JUMLAH	%	JUMLAH	%	JUMLAH	%	JUMLAH	%	JUMLAH	%	JUMLAH	%	JUMLAH	%	JUMLAH	%	JUMLAH	%	JUMLAH	%	JUMLAH	%
1	Silmahuta	Saribu Dolok	13	4	17	17	6	23	13	100,00	4	100,00	17	100,00	1	5,88	1	25,00	2	8,70	14	82,35	5	8,33	19	82,61	0							
2	Pematang Silmahuta	Pematang Silmahuta	2	3	5	5	6	11	1	50,00	3	100,00	4	80,00	4	80,00	3	100,00	7	63,64	5	100,00	6	100,00	11	100,00	0							
3	Purba	Tiga Runggu	24	4	28	37	7	44	15	62,50	4	100,00	19	67,86	12	32,43	2	50,00	14	31,82	27	72,97	6	85,71	33	75,00	2							
4	Haranggaol Horison	Haranggaol	5	1	6	14	4	18	2	40,00	0	-	2	33,33	8	57,14	3	#DIV/0!	11	61,11	10	71,43	3	75,00	13	72,22	2							
5	Dolok Pardamean	Sipintu Angin	13	1	14	34	5	39	7	53,85	1	100,00	8	57,14	22	64,71	4	400,00	26	66,67	29	85,29	5	100,00	34	87,18	0							
6	Sidamanik	Sarimatonang	25	8	33	35	15	50	17	68,00	5	82,50	22	66,67	8	22,86	6	120,00	14	28,00	25	71,43	11	73,33	36	72,00	4							
7	Pematang Sidamanik	Pamatang Sidamanik	9	2	11	30	8	38	6	66,67	2	100,00	8	72,73	11	36,67	4	200,00	15	39,47	17	56,67	6	75,00	23	60,53	5							
8	Girsang Sipangan Bolon	Parapat	17	5	22	22	8	30	17	100,00	3	60,00	20	90,91	5	22,73	5	166,67	10	33,33	22	100,00	8	100,00	30	100,00	0							
9	Tanah Jawa	Tanah Jawa	34	20	54	55	38	93	2	5,88	4	20,00	6	11,11	49	89,09	28	700,00	77	82,80	51	92,73	32	84,21	83	89,25	0							
10	Marubun Jaya	Marubun Jaya	9	5	14	12	6	18	3	33,33	1	20,00	4	28,57	7	58,33	5	500,00	12	66,67	10	83,33	6	100,00	16	88,89	1							
11	Hatonduhan	Hatonduhan	36	10	46	47	17	64	29	80,56	6	60,00	35	76,09	10	21,28	5	83,33	15	23,44	39	82,98	11	64,71	50	78,13	5							
12	Buttu Turunan	Buttu Turunan	7	1	8	7	1	8	1	14,29	0	-	1	12,50	4	57,14	1	#DIV/0!	5	62,50	5	71,43	1	100,00	6	75,00	0							
13	Dolok Panribuan	Tiga Dolok	27	5	32	51	12	63	30	111,11	6	120,00	36	112,50	8	15,69	2	33,33	10	15,87	38	74,51	8	66,67	46	73,02	2							
14	Jorong Halaran	Tiga Balela	28	9	37	34	16	50	26	92,86	7	77,76	33	89,19	3	8,82	7	100,00	10	20,00	29	85,29	14	87,50	43	86,00	3							
15	Panei	Panei Tengah	34	6	40	48	16	64	31	91,18	7	116,67	38	95,00	7	14,58	4	57,14	11	17,19	38	79,17	11	68,75	49	76,56	3							
16	Panombeian Panei	Panombeian Panei	23	10	33	39	23	62	20	86,96	8	80,00	28	84,85	7	17,95	8	100,00	15	24,19	27	69,23	16	69,57	43	69,35	5							
17	Raya	Pamatang Raya	34	16	50	50	24	74	24	70,59	14	87,50	38	76,00	10	20,00	6	42,86	16	21,62	34	68,00	20	83,33	54	72,97	3							
18	Dolok Silau	Saran Padang	8	4	12	11	4	15	1	12,50	1	25,00	2	16,67	7	63,64	2	200,00	9	60,00	8	72,73	3	75,00	11	73,33	1							
19	Cingkes	Cingkes	1	0	1	1	0	1	0	-	0	#DIV/0!	0	-	0	-	0	#DIV/0!	0	-	0	-	0	#DIV/0!	0	-	0							
20	Silou Kahean	Nagori dolok	6	6	12	11	9	20	2	33,33	2	33,33	4	33,33	6	54,55	5	250,00	11	55,00	8	72,73	7	77,78	15	75,00	1							
21	Sinash	Sinash	1	0	1	1	0	1	1	100,00	0	#DIV/0!	1	100,00	0	-	0	#DIV/0!	0	-	1	100,00	0	#DIV/0!	1	100,00	0							
22	Raya Kahean	Sindar Raya	15	8	23	15	8	23	0	-	1	12,50	1	4,35	13	86,67	5	500,00	18	78,26	13	86,67	6	75,00	19	82,61	2							
23	Bah Tonang	Bah Tonang	5	3	8	5	3	8	0	-	0	-	0	-	4	80,00	1	#DIV/0!	5	62,50	4	80,00	1	33,33	5	62,50	0							
24	Tapian Dolok	Tapian Dolok	27	9	36	51	28	79	20	74,07	6	66,67	26	72,22	20	39,22	16	266,67	36	45,57	40	78,43	22	78,57	62	78,48	3							
25	Dolok Batu Nanggar	Serbelawan	17	5	22	28	10	38	15	88,24	4	80,00	19	86,36	5	17,86	3	75,00	8	21,05	20	71,43	7	70,00	27	71,05	2							
26	Siantar	Silou Malaha	14	4	18	26	9	35	8	57,14	4	100,00	12	66,67	11	42,31	4	100,00	15	42,86	19	73,08	8	88,89	27	77,14	6							
27	Batu Anam	Batu Anam	59	16	75	77	28	105	38	64,41	8	50,00	46	61,33	11	14,29	9	112,50	20	19,05	49	63,64	17	60,71	66	62,86	4							
28	Rambung Merah	Rambung Merah	29	12	41	52	21	73	7	24,14	2	16,67	9	21,95	33	63,46	14	700,00	47	64,38	40	76,92	16	76,19	56	76,71	3							
29	Gunung Malela	Simpang Bah Jambi	8	7	15	20	12	32	4	50,00	7	100,00	11	73,33	7	35,00	4	57,14	11	34,38	11	55,00	11	91,67	22	68,75	1							
30	Bandar Siantar	Bandar Siantar	6	0	6	10	4	14	7	116,67	2	#DIV/0!	9	150,00	1	10,00	1	50,00	2	14,29	8	80,00	3	75,00	11	78,57	0							
31	Gunung Maligas	Gunung Maligas	21	13	34	26	20	46	14	66,67	9	69,23	23	67,65	8	30,77	9	100,00	17	36,96	22	84,62	18	90,00	40	86,96	0							
32	Huta Bayu Raja	Raja Maligas	7	3	10	10	4	14	1	14,29	1	33,33	2	20,00	0	-	1	100,00	1	7,14	1	10,00	2	50,00	3	21,43	0							
33	Huta Bayu	Huta Bayu	23	5	28	48	16	64	0	-	0	-	0	-	37	77,08	12	#DIV/0!	49	76,56	37	77,08	12	75,00	49	76,56	3							
34	Jawa Maraja Bah Jambi	Jawa Maraja	15	7	22	22	13	35	21	140,00	9	128,57	30	136,36	0	-	2	22,22	2	5,71	21	95,45	11	84,62	32	91,43	0							
35	Pematang Bandar	Pematang Bandar	23	11	34	39	22	61	23	100,00	10	90,91	33	97,06	4	10,26	4	40,00	8	13,11	27	69,23	14	63,64	41	67,21	5							
36	Kerasaan	Kerasaan	24	8	32	29	14	43	18	75,00	8	100,00	26	81,25	2	6,90	5	62,50	7	16,28	20	68,97	13	92,86	33	76,74	4							
37	Bandar Hulan	Bandar Hulan	7	3	10	15	10	25	4	57,14	2	66,67	6	60,00	4	26,67	7	350,00	11	44,00	8	53,33	9	90,00	17	68,00	0							
38	Bandar	Perdagangan	31	5	36	63	27	90	23	74,19	3	60,00	26	72,22	24	38,10	13	433,33	37	41,11	47	74,60	16	59,26	63	70,00	4							
39	Bandar Masilam	Manihah Bandar	11	1	12	19	4	23	10	90,91	0	-	10	83,33	4	21,05	3	#DIV/0!	7	30,43	14	73,68	3	75,00	17	73,91	0							
40	Bandar Masilam	Bandar Masilam	1	2	3	4	3	7	1	100,00	0	-	1	33,33	0	-	2	#DIV/0!	2	28,57	1	25,00	2	66,67	3	42,86	0							
41	Bandar Masilam	Bandar Tinggi	3	0	3	10	1	11	6	200,00	1	#DIV/0!	7	233,33	1	10,00	0	-	1	9,09	7	70,00	1	100,00	8	72,73	1							
42	Bosar Maligas	Bosar Maligas	3	2	5	18	4	22	0	-	1	50,00	1	20,00	13	72,22	2	200,00	15	68,18	13	72,22	3	75,00	16	72,73	0							
43	Parbutaran	Parbutaran	0	1	1	2	4	6	0	#DIV/0!	0	-	0	-	2	100,00	4	#DIV/0!	6	100,00	2	100,00	4	100,00	6	100,00	0							
44	Ujung Padang	Ujung Padang	4	2	6	8	7	15	2	50,00	4	200,00	6	100,00	1	12,50	1	25,00	2	13,33	3	37,50	5	71,43	8	53,33	3							
45	Sayur Matinggi	Sayur Matinggi	2	2	4	7	5	12	3	-	0	-	0	-	0	-	0	#DIV/0!	0	-	0	-	0	-	0	-	1							
46	Dolok Masagal	Bah Bolon	9	1	10	11	1	12	3	33,33	1	100,00	4	40,00	6	54,55	0	-	6	50,00	9	81,82	1	100,00	10	83,33	0							
<b>JUMLAH (KAB/KOTA)</b>			<b>720</b>	<b>250</b>	<b>970</b>	<b>1.176</b>	<b>503</b>	<b>1.679</b>	<b>473</b>	<b>65,69</b>	<b>161</b>	<b>64,40</b>	<b>634</b>	<b>65,36</b>	<b>400</b>	<b>34,01</b>	<b>223</b>	<b>138,51</b>	<b>623</b>	<b>37,11</b>	<b>873</b>	<b>74,23</b>	<b>384</b>	<b>76,34</b>	<b>1.257</b>	<b>74,87</b>	<b>79</b>	<b>4,7</b>						

Sumber: Bidang P2P Dinas Kesehatan Kab. Simalungun

Keterangan:

<sup>1)</sup> Kasus Tuberkulosis ditemukan dan diobati berdasarkan kohort yang sama dari kasus penemuan kasus yang dinilai kesembuhan dan pengobatan lengkap  
Jumlah pasien adalah seluruh pasien Tuberkulosis yang ada di wilayah kerja puskesmas tersebut termasuk pasien yang ditemukan di RS, BBKPM/BKPM/BBPA, Lembaga Pemasarakatan, Rumah Tahanan, Dokter Praktek Mandiri, Klinik dll

TABEL 58

**PENEMUAN KASUS PNEUMONIA BALITA MENURUT JENIS KELAMIN, KECAMATAN, DAN PUSKESMAS  
KABUPATEN/KOTA SIMALUNGUN  
TAHUN 2022**

NO	KECAMATAN	PUSKESMAS	JUMLAH BALITA	BALITA BATUK ATAU KESUKARAN BERNAPAS			PERKIRAAN PNEUMONIA BALITA	REALISASI PENEMUAN PENDERITA PNEUMONIA PADA BALITA									BATUK BUKAN PNEUMONIA		
				JUMLAH KUNJUNGAN	DIBERIKAN TATALAKSANA STANDAR (DIHITUNG NAPAS / LIHAT TDDK*)	PERSENTASE YANG DIBERIKAN TATALAKSANA STANDAR		PNEUMONIA		PNEUMONIA BERAT		JUMLAH			%	L	P	L + P	
								L	P	L	P	L	P	L + P					
1	2	3	4	5	6	7	8	9	10	11	12	13	14	15	16	17	18	19	
				16406	11929		2961	2	1	1	1					24512	25274		
1	Silimahuta	Saribu Dolok	1.628	195	195	100.0	0	0	0	0	0	0	0	0	0	#DIV/0!		0	
2	Pematang Silimahuta	Pamatang Silimahuta	1.155	112	112	100.0	0	0	0	0	0	0	0	0	0	#DIV/0!		0	
3	Purba	Tiga Runggu	6.308	414	414	100.0	0	0	0	0	0	0	0	0	0	#DIV/0!		0	
4	Haranggaol Horison	Haranggaol	424	193	193	100.0	0	0	0	0	0	0	0	0	0	#DIV/0!		0	
5	Dolok Pardamean	Sipintu Angin	598	246	246	100.0	0	0	0	0	0	0	0	0	0	#DIV/0!		0	
6	Sidamanik	Sarimatondang	1.492	261	261	100.0	0	0	0	0	0	0	0	0	0	#DIV/0!		0	
7	Pematang Sidamanik	Pamatang Sidamanik	1.785	271	271	100.0	0	0	0	0	0	0	0	0	0	#DIV/0!		0	
8	Girsang Sipangan Bolon	Parapat	1.908	221	221	100.0	0	0	0	0	0	0	0	0	0	#DIV/0!		0	
9	Tanah Jawa	Tanah Jawa	2.946	1.083	1.083	100.0	0	0	0	0	0	0	0	0	0	#DIV/0!		0	
10		Maruban Jaya	1.490	403	403	100.0	0	0	0	0	0	0	0	0	0	#DIV/0!		0	
11	Hatonduhan	Hatonduhan	1.484	137	137	100.0	0	0	0	0	0	0	0	0	0	#DIV/0!		0	
12		Buttu Turunan	453	324	324	100.0	0	0	0	0	0	0	0	0	0	#DIV/0!		0	
13	Dolok Panribuan	Tiga Dolok	1.758	528	528	100.0	0	0	0	0	0	0	0	0	0	#DIV/0!		0	
14	Jorlang Hataran	Tiga Balata	1.337	133	133	100.0	0	0	0	0	0	0	0	0	0	#DIV/0!		0	
15	Panei	Panei Tengah	2.466	656	656	100.0	0	0	0	0	0	0	0	0	0	#DIV/0!		0	
16	Panombeian Panei	Panombean Pane	1.796	162	162	100.0	0	0	0	0	0	0	0	0	0	#DIV/0!		0	
17	Raya	Pamatang Raya	1.431	137	137	100.0	0	0	0	0	0	0	0	0	0	#DIV/0!		0	
18	Dolok Silau	Saran Padang	1.109	167	167	100.0	0	0	0	0	0	0	0	0	0	#DIV/0!		0	
19		Cingkes	271	249	249	100.0	0	0	0	0	0	0	0	0	0	#DIV/0!		0	
20	Silou Kahean	Nagori dolok	1.438	779	779	100.0	0	1	1	0	0	1	1	2	#DIV/0!		0		
21		Sinasih	142	42	42	100.0	0	0	0	0	0	0	0	0	0				
22	Raya Kahean	Sindar Raya	1.120	290	290	100.0	0	0	0	0	0	0	0	0	0				
23		Bah Tonang	287	10	10	100.0	0	0	0	0	0	0	0	0	0				
24	Tapian Dolok	Tapian Dolok	2.998	1.175	1.175	100.0	0	0	0	1	1	1	1	2					
25	Dolok Batu Nanggar	Serbelawan	0	677	677	100.0	0	0	0	0	0	0	0	0	0				
26	Siantar	Silou Malaha	2.791	487	487	100.0	0	0	0	0	0	0	0	0	0				
27		Batu Anam	964	169	169	100.0	0	0	0	0	0	0	0	0	0				
28		Rambung Merah	1.508	346	346	100.0	0	0	0	0	0	0	0	0	0				
29	Gunung Malela	Simpang Bah Jambi	1.213	504	504	100.0	0	1	0	0	0	1	0	1					
30		Bandar Siantar	1.118	1.116	1.116	100.0	0	0	0	0	0	0	0	0	0				
31	Gunung Maligas	Gunung Maligas	3.084	120	120	100.0	0	0	0	0	0	0	0	0	0				
32	Huta Bayu Raja	Raja Maligas	1.092	68	68	100.0	0	0	0	0	0	0	0	0	0				
33		Huta Bayu	1.520	361	361	100.0	0	0	0	0	0	0	0	0	0				
34	Jawa Maraja Bah Jambi	Jawa Maraja	2.602	493	493	100.0	0	0	0	0	0	0	0	0	0				
35	Pematang Bandar	Pematang Bandar	561	141	141	100.0	0	0	0	0	0	0	0	0	0				
36		Kerasaan	1.619	240	240	100.0	0	0	0	0	0	0	0	0	0				
37	Bandar Hulan	Bandar Hulan	2.374	233	233	100.0	0	0	0	0	0	0	0	0	0				
38	Bandar	Perdagangan	2.869	112	112	100.0	0	0	0	0	0	0	0	0	0				
39		Marihat Bandar	2.313	80	80	100.0	0	0	0	0	0	0	0	0	0				
40	Bandar Masilam	Bandar Masilam	1.135	517	517	100.0	0	0	0	0	0	0	0	0	0				
41		Bandar Tinggi	1.213	581	581	100.0	0	0	0	0	0	0	0	0	0				
42	Bosar Maligas	Bosar Maligas	1.505	434	434	100.0	0	0	0	0	0	0	0	0	0				
43		Parbutaran	1.589	877	877	100.0	0	0	0	0	0	0	0	0	0				
44	Ujung Padang	Ujung Padang	2.671	271	271	100.0	0	0	0	0	0	0	0	0	0				
45		Sayur Matinggi	816	125	125	100.0	0	0	0	0	0	0	0	0	0				
46	Dolok Masagal	Bah Bolon	0	303	303	100.0	0	0	0	0	0	0	0	0	0				
<b>JUMLAH (KAB/KOTA)</b>			<b>72,381</b>	<b>16,443</b>	<b>16,443</b>	<b>100.0</b>	<b>0</b>	<b>2</b>	<b>1</b>	<b>1</b>	<b>1</b>	<b>3</b>	<b>2</b>	<b>5</b>	<b>#DIV/0!</b>	<b>0</b>	<b>0</b>	<b>0</b>	
<b>Prevalensi pneumonia pada balita (%)</b>																			
<b>Jumlah Puskesmas yang melakukan tatalaksana Standar minimal 60%</b>								<b>46</b>											
<b>Persentase Puskesmas yang melakukan tatalaksana standar minimal 60%</b>								<b>100.0%</b>											

Sumber: Bidang P2P Dinas Kesehatan Kab. Simalungun

Keterangan:

\* TDDK = tarikan dinding dada ke dalam

Jumlah kasus adalah seluruh kasus yang ada di wilayah kerja puskesmas tersebut termasuk kasus yang dilemukan di RS

Persentase perkiraan kasus pneumonia pada balita berbeda untuk setiap provinsi, sesuai hasil risikodas

TABEL 59

**JUMLAH KASUS HIV MENURUT JENIS KELAMIN DAN KELOMPOK UMUR  
KABUPATEN/KOTA SIMALUNGUN  
TAHUN 2022**

NO	KELOMPOK UMUR	KASUS H I V			
		L	P	L+P	PROPORSI KELOMPOK UMUR
1	2	3	4	5	6
1	≤ 4 TAHUN	0	1	1	1.7
2	5 - 14 TAHUN	0	0	0	0.0
3	15 - 19 TAHUN	1	1	2	3.4
4	20 - 24 TAHUN	4	0	4	6.8
5	25 - 49 TAHUN	30	18	48	81.4
6	≥ 50 TAHUN	3	1	4	6.8
<b>JUMLAH (KAB/KOTA)</b>		<b>38</b>	<b>21</b>	<b>59</b>	
<b>PROPORSI JENIS KELAMIN</b>		<b>64.4</b>	<b>35.6</b>		
<b>Jumlah estimasi orang dengan risiko terinfeksi HIV</b>					
<b>Jumlah orang dengan risiko terinfeksi HIV yang mendapatkan pelayanan sesuai standar</b>					
<b>Persentase orang dengan risiko terinfeksi HIV mendapatkan pelayanan deteksi dini HIV sesuai standar</b>					<b>#DIV/0!</b>

Sumber: Bidang P2P Dinas Kesehatan Kab. Simalungun

Keterangan: Jumlah kasus adalah seluruh kasus baru yang ada di wilayah kerja puskesmas tersebut termasuk kasus yang ditemukan di f

TABEL 60

**PRESENTASE ODHIV BARU MENDAPATKAN PENGOBATAN MENURUT KECAMATAN DAN PUSKESMAS  
KABUPATEN/KOTA SIMALUNGUN  
TAHUN 2022**

NO	KECAMATAN	PUSKESMAS	ODHIV BARU DITEMUKAN	ODHIV BARU DITEMUKAN DAN MENDAPAT PENGOBATAN ARV	PERSENTASE ODHIV BARU MENDAPAT PENGOBATAN ARV
1	2	3	4	5	6
1	Silimahuta	Saribu Dolok	0	0	#DIV/0!
2	Pematang Silimahuta	Pematang Silimahuta	0	0	#DIV/0!
3	Purba	Tiga Runggu	0	0	#DIV/0!
4	Haranggaol Horison	Haranggaol	0	0	#DIV/0!
5	Dolok Pardamean	Sipintu Angin	0	0	#DIV/0!
6	Sidamanik	Sarimatondang	0	0	#DIV/0!
7	Pematang Sidamanik	Pematang Sidamanik	0	0	#DIV/0!
8	Girsang Sipangan Bolon	Parapat	0	0	#DIV/0!
9	Tanah Jawa	Tanah Jawa	10	10	100
10		Marubun Jaya	0	0	#DIV/0!
11	Hatonduhan	Hatonduhan	0	0	#DIV/0!
12		Buttu Turunan	0	0	#DIV/0!
13	Dolok Panribuan	Tiga Dolok	0	0	#DIV/0!
14	Jorlang Hataran	Tiga Balata	0	0	#DIV/0!
15	Panei	Panei Tengah	0	0	#DIV/0!
16	Panombean Panei	Panombean Panei	0	0	#DIV/0!
17	Raya	Pematang Raya	0	0	#DIV/0!
18	Dolok Silau	Saran Padang	0	0	#DIV/0!
19		Cingkes	0	0	#DIV/0!
20	Silou Kahean	Nagori dolok	0	0	#DIV/0!
21		Sinasih	0	0	#DIV/0!
22	Raya Kahean	Sindar Raya	0	0	#DIV/0!
23		Bah Tonang	0	0	#DIV/0!
24	Tapian Dolok	Tapian Dolok	14	13	93
25	Dolok Batu Nanggar	Serbelawan	0	0	#DIV/0!
26	Siantar	Silou Malaha	0	0	#DIV/0!
27		Batu Anam	38	38	100
28		Rambung Merah	0	0	#DIV/0!
29	Gunung Malela	Simpang Bah Jambi	0	0	#DIV/0!
30		Bandar Siantar	0	0	#DIV/0!
31	Gunung Maligas	Gunung Maligas	0	0	#DIV/0!
32	Huta Bayu Raja	Raja Maligas	0	0	#DIV/0!
33		Huta Bayu	0	0	#DIV/0!
34	Jawa Maraja Bah Jambi	Jawa Maraja	0	0	#DIV/0!
35	Pematang Bandar	Pematang Bandar	0	0	#DIV/0!
36		Kerasaan	0	0	#DIV/0!
37	Bandar Huluan	Bandar Huluan	0	0	#DIV/0!
38	Bandar	Perdagangan	0	0	#DIV/0!
39		Marihat Bandar	0	0	#DIV/0!
40	Bandar Masilam	Bandar Masilam	0	0	#DIV/0!
41		Bandar Tinggi	0	0	#DIV/0!
42	Bosar Maligas	Bosar Maligas	0	0	#DIV/0!
43		Parbutaran	0	0	#DIV/0!
44	Ujung Padang	Ujung Padang	0	0	#DIV/0!
45		Sayur Matinggi	0	0	#DIV/0!
46	Dolok Masagal	Bah Bolon	0	0	#DIV/0!
<b>JUMLAH (KAB/KOTA)</b>			<b>62</b>	<b>61</b>	<b>1</b>

Sumber: Bidang P2P Dinas Kesehatan Kab. Simalungun

TABEL 61

**KASUS DIARE YANG DILAYANI MENURUT JENIS KELAMIN, KECAMATAN, DAN PUSKESMAS  
KABUPATEN/KOTA SIMALUNGUN  
TAHUN 2022**

NO	KECAMATAN	PUSKESMAS	JUMLAH PENDUDUK	JUMLAH TARGET PENEMUAN		DIARE									
				SEMUA UMUR	BALITA	DILAYANI				MENDAPAT ORALIT				MENDAPAT ZINC	
						SEMUA UMUR	%	BALITA	%	SEMUA UMUR	%	BALITA	%	JUMLAH	%
1	2	3	4	5	6	7	8	9	10	11	12	13	14	15	16
1	Silimahuta	Saribu Dolok	17.319	412	649	308	74.8	138	21.3	308	74.8	138	21.3	138	33.5
2	Pematang Silimahuta	Pematang Silimahuta	13.693	326	21	135	41.5	32	152.4	135	41.5	32	152.4	32	9.8
3	Purba	Tiga Runggu	28.738	683	155	395	57.8	205	132.3	395	57.8	205	132.3	205	30.0
4	Haranggaol Horison	Haranggaol	7.044	167	14	112	66.9	42	300.0	112	66.9	42	300.0	42	25.1
5	Dolok Pardamean	Sipintu Angin	16.779	399	84	381	95.5	46	54.8	381	95.5	46	54.8	46	11.5
6	Sidamanik	Sarimatondang	29.615	704	157	263	37.4	54	34.4	263	37.4	54	34.4	54	7.7
7	Pematang Sidamanik	Pematang Sidamanik	21.179	503	119	304	60.4	48	40.3	304	60.4	48	40.3	48	9.5
8	Girsang Sipangan Bolon	Parapat	20.494	487	99	178	36.5	42	42.4	178	36.5	42	42.4	42	8.6
9	Tanah Jawa	Tanah Jawa	37.148	883	198	1045	118.3	238	120.2	1045	118.3	238	120.2	238	26.9
10	Marubun Jaya	Marubun Jaya	21.332	507	2.530	488	96.2	142	5.6	488	96.2	142	5.6	142	28.0
11	Hatonduhan	Hatonduhan	14.017	333	114	378	113.4	106	93.0	378	113.4	106	93.0	106	31.8
12	Buttu Turunan	Buttu Turunan	12.768	304	70	226	74.5	49	70.0	226	74.5	49	70.0	49	16.1
13	Dolok Panribuan	Tiga Dolok	23.544	560	69	685	122.4	58	84.1	685	122.4	58	84.1	58	10.4
14	Jorlang Hataran	Tiga Balata	18.704	445	16	257	57.8	49	306.3	257	57.8	49	306.3	49	11.0
15	Panei	Panei Tongah	29.375	698	140	287	41.1	79	56.4	287	41.1	79	56.4	79	11.3
16	Panombeian Panei	Panombean Panei	25.232	600	8.882	222	37.0	44	0.5	222	37.0	44	0.5	44	7.3
17	Raya	Pematang Raya	30.487	725	210	152	21.0	74	35.2	152	21.0	74	35.2	74	10.2
18	Dolok Silau	Saran Padang	13.149	313	87	169	54.1	75	86.2	169	54.1	75	86.2	75	24.0
19	Silou Kahean	Cinqkes	5.836	139	25	477	343.8	116	464.0	477	343.8	116	464.0	116	83.6
20	Silou Kahean	Nagori dolok	18.175	432	528	525	121.5	98	18.6	525	121.5	98	18.6	98	22.7
21		Sinasih	2.553	61	-	56	92.3	11	#DIV/0!	56	92.3	11	#DIV/0!	11	18.1
22	Raya Kahean	Sindar Raya	17.078	406	36	138	34.0	40	111.1	138	34.0	40	111.1	40	9.9
23		Bah Tonang	4.587	109	24	164	150.4	9	37.5	164	150.4	9	37.5	9	8.3
24	Tapian Dolok	Tapian Dolok	49.067	1.166	294	349	29.9	139	47.3	349	29.9	139	47.3	139	11.9
25	Dolok Batu Nanggar	Serbelawan	52.560	1.250	-	352	28.2	98	#DIV/0!	352	28.2	98	#DIV/0!	98	7.8
26	Siantar	Silou Malaha	17.093	406	84	366	90.1	160	190.5	366	90.1	160	190.5	160	39.4
27		Batu Anam	29.757	707	137	360	50.9	41	29.9	360	50.9	41	29.9	41	5.8
28		Rambung Merah	29.069	691	13	190	27.5	26	200.0	190	27.5	26	200.0	26	3.8
29	Gunung Malela	Simpang Bah Jambi	28.184	670	117	265	39.6	40	34.2	265	39.6	40	34.2	40	6.0
30		Bandar Siantar	14.861	353	61	678	191.9	132	216.4	678	191.9	132	216.4	132	37.4
31	Gunung Maligas	Gunung Maligas	36.565	869	41	605	69.6	201	490.2	605	69.6	201	490.2	201	23.1
32	Huta Bayu Raja	Raja Maligas	12.696	302	101	57	18.9	24	23.8	57	18.9	24	23.8	24	8.0
33		Huta Bayu	23.731	564	164	293	51.9	66	40.2	293	51.9	66	40.2	66	11.7
34	Jawa Maraja Bah Jambi	Jawa Maraja	24.666	586	216	331	56.4	37	17.1	331	56.4	37	17.1	37	6.3
35	Pematang Bandar	Pematang Bandar	11.319	269	76	455	169.1	61	80.3	455	169.1	61	80.3	61	22.7
36		Kerasaan	27.754	660	51	199	30.2	37	72.5	199	30.2	37	72.5	37	5.6
37	Bandar Huluan	Bandar Huluan	18.175	432	-	288	66.7	64	#DIV/0!	288	66.7	64	#DIV/0!	64	14.8
38	Bandar	Perdagangan	54.216	1.289	66	325	25.2	36	54.5	325	25.2	36	54.5	36	2.8
39		Marihat Bandar	26.306	625	211	134	21.4	32	15.2	134	21.4	32	15.2	32	5.1
40	Bandar Masilam	Bandar Masilam	14.229	338	77	345	102.0	146	189.6	345	102.0	146	189.6	146	43.2
41		Bandar Tinggi	16.160	384	81	73	19.0	34	42.0	73	19.0	34	42.0	34	8.8
42	Bosar Maligas	Bosar Maligas	26.707	635	264	777	122.4	184	69.7	777	122.4	184	69.7	184	29.0
43		Parbutaran	19.157	455	248	137	30.1	22	8.9	137	30.1	22	8.9	22	4.8
44	Ujung Padang	Ujung Padang	32.008	761	397	909	119.5	126	31.7	909	119.5	126	31.7	126	16.6
45		Sayur Matinggi	13.856	329	58	292	88.6	56	96.6	292	88.6	56	96.6	56	17.0
46	Dolok Masagal	Bah Bolon	14.633	348	77	358	102.9	89	115.6	358	102.9	89	115.6	89	25.6
<b>JUMLAH (KAB/KOTA)</b>			<b>1,021,615</b>	<b>24,287</b>	<b>17,061</b>	<b>15,483</b>	<b>63.7</b>	<b>3,646</b>	<b>21.4</b>	<b>15,483</b>	<b>100.0</b>	<b>3,646</b>	<b>100.0</b>	<b>3,646</b>	<b>100.0</b>
<b>ANGKA KESAKITAN DIARE PER 1.000 PENDUDUK</b>				<b>270</b>	<b>843</b>										

Sumber: Bidang P2P Dinas Kesehatan Kab. Simalungun

Ket: - Jumlah kasus adalah seluruh kasus yang ada di wilayah kerja puskesmas tersebut termasuk kasus yang ditemukan di RS  
- Persentase perkiraan jumlah kasus diare yang datang ke fasyankes besarnya sesuai dengan perkiraan daerah, namun jika tidak tersedia maka menggunakan perkiraan 10% dari perkiraan jumlah penderita untuk semua umur dan 20% untuk balita

TABEL 62

**DETEKSI DINI HEPATITIS B PADA IBU HAMIL MENURUT KECAMATAN DAN PUSKESMAS  
KABUPATEN/KOTA SIMALUNGUN  
TAHUN 2022**

NO	KECAMATAN	PUSKESMAS	JUMLAH IBU HAMIL	JUMLAH IBU HAMIL DIPERIKSA			% BUMIL DIPERIKSA	% BUMIL REAKTIF
				REAKTIF	NON REAKTIF	TOTAL		
1	2	3	4	5	6	7	8	9
1	Silimahuta	Saribu Dolok	260	0	0	0	0	#DIV/0!
2	Pematang Silimahuta	Pamatang Silimahuta	221	0	0	0	-	#DIV/0!
3	Purba	Tiga Runggu	460	0	0	0	-	#DIV/0!
4	Haranggaol Horison	Haranggaol	78	0	0	0	-	#DIV/0!
5	Dolok Pardamean	Sipintu Angin	230	0	0	0	-	#DIV/0!
6	Sidamanik	Sarimatondang	450	0	0	0	-	#DIV/0!
7	Pematang Sidamanik	Pamatang Sidamanik	351	0	0	0	-	#DIV/0!
8	Girsang Sipangan Bolon	Parapat	337	0	0	0	-	#DIV/0!
9	Tanah Jawa	Tanah Jawa	582	0	0	0	-	#DIV/0!
10		Marubun Jaya	358	0	0	0	-	#DIV/0!
11	Hatonduhan	Hatonduhan	240	0	0	0	-	#DIV/0!
12		Buttu Turunan	230	0	0	0	-	#DIV/0!
13	Dolok Panribuan	Tiga Dolok	398	0	0	0	-	#DIV/0!
14	Joriang Hataran	Tiga Balata	286	0	0	0	-	#DIV/0!
15	Panei	Panei Tengah	470	0	0	0	-	#DIV/0!
16	Panombean Panei	Panombean Pane	480	0	0	0	-	#DIV/0!
17	Raya	Pamatang Raya	298	0	0	0	-	#DIV/0!
18	Dolok Silau	Saran Padang	196	0	0	0	-	#DIV/0!
19		Cingkes	120	0	0	0	-	#DIV/0!
20	Silou Kahean	Nagori dolok	270	0	0	0	-	#DIV/0!
21		Sinasih	42	0	0	0	-	#DIV/0!
22	Raya Kahean	Sindar Raya	280	0	0	0	-	#DIV/0!
23		Bah Tonang	69	0	0	0	-	#DIV/0!
24	Tapian Dolok	Tapian Dolok	798	0	0	0	-	#DIV/0!
25	Dolok Batu Nanggar	Serbelawan	889	0	0	0	-	#DIV/0!
26	Siantar	Silou Malaha	283	0	0	0	-	#DIV/0!
27		Batu Anam	450	0	0	0	-	#DIV/0!
28		Rambung Merah	467	0	0	0	-	#DIV/0!
29	Gunung Malela	Simpang Bah Jambi	450	0	0	0	-	#DIV/0!
30		Bandar Siantar	223	0	0	0	-	#DIV/0!
31	Gunung Maligas	Gunung Maligas	586	0	0	0	-	#DIV/0!
32	Huta Bayu Raja	Raja Maligas	180	0	0	0	-	#DIV/0!
33		Huta Bayu	367	0	0	0	-	#DIV/0!
34	Jawa Maraja Bah Jambi	Jawa Maraja	369	0	0	0	-	#DIV/0!
35	Pematang Bandar	Pematang Bandar	188	0	0	0	-	#DIV/0!
36		Kerasaan	444	0	0	0	-	#DIV/0!
37	Bandar Huluan	Bandar Huluan	482	0	0	0	-	#DIV/0!
38	Bandar	Perdagangan	867	0	0	0	-	#DIV/0!
39		Marihat Bandar	469	0	0	0	-	#DIV/0!
40	Bandar Masilam	Bandar Masilam	240	0	145	145	60.42	0
41		Bandar Tinggi	267	0	0	0	-	#DIV/0!
42	Bosar Maligas	Bosar Maligas	425	0	0	0	-	#DIV/0!
43		Parbutaran	289	0	0	0	-	#DIV/0!
44	Ujung Padang	Ujung Padang	467	0	0	0	-	#DIV/0!
45		Sayur Matinggi	201	0	0	0	-	#DIV/0!
46	Dolok Masagal	Bah Bolon	229	0	0	0	-	#DIV/0!
<b>(KAB/KOTA)</b>			<b>16,336</b>	<b>0</b>	<b>145</b>	<b>145</b>	<b>0.9</b>	<b>0</b>

Sumber: Bidang P2P Dinas Kesehatan Kab. Simalungun

TABEL 63

**JUMLAH BAYI YANG LAHIR DARI IBU REAKTIF HBsAg dan MENDAPATKAN HBIG  
KABUPATEN/KOTA SIMALUNGUN  
TAHUN 2022**

NO	KECAMATAN	PUSKESMAS	JUMLAH BAYI YANG LAHIR DARI IBU HBsAg Reaktif	JUMLAH BAYI YANG LAHIR DARI IBU HBsAg REAKTIF MENDAPAT HBIG					
				< 24 Jam		≥ 24 Jam		TOTAL	
				JUMLAH	%	JUMLAH	%	JUMLAH	%
1	2	3	4	5	6	7	8	9	10
1	Silimahuta	Saribu Dolok	0	0	#DIV/0!	0	#DIV/0!	0	#DIV/0!
2	Pematang Silimahuta	Pematang Silimahuta	0	0	#DIV/0!	0	#DIV/0!	0	#DIV/0!
3	Purba	Tiga Runggu	0	0	#DIV/0!	0	#DIV/0!	0	#DIV/0!
4	Haranggaol Horison	Haranggaol	0	0	#DIV/0!	0	#DIV/0!	0	#DIV/0!
5	Dolok Pardamean	Sipintu Angin	0	0	#DIV/0!	0	#DIV/0!	0	#DIV/0!
6	Sidamanik	Sarimatondang	0	0	#DIV/0!	0	#DIV/0!	0	#DIV/0!
7	Pematang Sidamanik	Pematang Sidamanik	0	0	#DIV/0!	0	#DIV/0!	0	#DIV/0!
8	Girsang Sipangan Bolon	Parapat	0	0	#DIV/0!	0	#DIV/0!	0	#DIV/0!
9	Tanah Jawa	Tanah Jawa	0	0	#DIV/0!	0	#DIV/0!	0	#DIV/0!
10		Marubun Jaya	0	0	#DIV/0!	0	#DIV/0!	0	#DIV/0!
11		Hatonduhan	0	0	#DIV/0!	0	#DIV/0!	0	#DIV/0!
12		Buttu Turunan	0	0	#DIV/0!	0	#DIV/0!	0	#DIV/0!
13	Dolok Panribuan	Tiga Dolok	0	0	#DIV/0!	0	#DIV/0!	0	#DIV/0!
14	Jorlang Hataran	Tiga Balata	0	0	#DIV/0!	0	#DIV/0!	0	#DIV/0!
15	Panei	Panei Tengah	0	0	#DIV/0!	0	#DIV/0!	0	#DIV/0!
16	Panombean Panei	Panombean Panei	0	0	#DIV/0!	0	#DIV/0!	0	#DIV/0!
17	Raya	Pematang Raya	0	0	#DIV/0!	0	#DIV/0!	0	#DIV/0!
18	Dolok Silau	Saran Padang	0	0	#DIV/0!	0	#DIV/0!	0	#DIV/0!
19		Cingkes	0	0	#DIV/0!	0	#DIV/0!	0	#DIV/0!
20	Silou Kahean	Nagori dolok	0	0	#DIV/0!	0	#DIV/0!	0	#DIV/0!
21		Sinasih	0	0	#DIV/0!	0	#DIV/0!	0	#DIV/0!
22	Raya Kahean	Sindar Raya	0	0	#DIV/0!	0	#DIV/0!	0	#DIV/0!
23		Bah Tonang	0	0	#DIV/0!	0	#DIV/0!	0	#DIV/0!
24	Tapian Dolok	Tapian Dolok	0	0	#DIV/0!	0	#DIV/0!	0	#DIV/0!
25	Dolok Batu Nanggar	Serbelawan	0	0	#DIV/0!	0	#DIV/0!	0	#DIV/0!
26	Siantar	Silou Malaha	0	0	#DIV/0!	0	#DIV/0!	0	#DIV/0!
27		Batu Anam	0	0	#DIV/0!	0	#DIV/0!	0	#DIV/0!
28		Rambung Merah	0	0	#DIV/0!	0	#DIV/0!	0	#DIV/0!
29	Gunung Malela	Simpang Bah Jambi	0	0	#DIV/0!	0	#DIV/0!	0	#DIV/0!
30		Bandar Siantar	0	0	#DIV/0!	0	#DIV/0!	0	#DIV/0!
31	Gunung Maligas	Gunung Maligas	0	0	#DIV/0!	0	#DIV/0!	0	#DIV/0!
32	Huta Bayu Raja	Raja Maligas	0	0	#DIV/0!	0	#DIV/0!	0	#DIV/0!
33		Huta Bayu	0	0	#DIV/0!	0	#DIV/0!	0	#DIV/0!
34	Jawa Maraja Bah Jambi	Jawa Maraja	0	0	#DIV/0!	0	#DIV/0!	0	#DIV/0!
35	Pematang Bandar	Pematang Bandar	0	0	#DIV/0!	0	#DIV/0!	0	#DIV/0!
36		Kerasaan	0	0	#DIV/0!	0	#DIV/0!	0	#DIV/0!
37	Bandar Huluan	Bandar Huluan	0	0	#DIV/0!	0	#DIV/0!	0	#DIV/0!
38	Bandar	Perdagangan	0	0	#DIV/0!	0	#DIV/0!	0	#DIV/0!
39		Marihat Bandar	0	0	#DIV/0!	0	#DIV/0!	0	#DIV/0!
40	Bandar Masilam	Bandar Masilam	0	0	#DIV/0!	0	#DIV/0!	0	#DIV/0!
41		Bandar Tinggi	0	0	#DIV/0!	0	#DIV/0!	0	#DIV/0!
42	Bosar Maligas	Bosar Maligas	0	0	#DIV/0!	0	#DIV/0!	0	#DIV/0!
43		Parbutaran	0	0	#DIV/0!	0	#DIV/0!	0	#DIV/0!
44	Ujung Padang	Ujung Padang	0	0	#DIV/0!	0	#DIV/0!	0	#DIV/0!
45		Sayur Matinggi	0	0	#DIV/0!	0	#DIV/0!	0	#DIV/0!
46	Dolok Masagal	Bah Bolon	0	0	#DIV/0!	0	#DIV/0!	0	#DIV/0!
<b>JUMLAH (KAB/KOTA)</b>			<b>0</b>	<b>0</b>	<b>#DIV/0!</b>	<b>0</b>	<b>#DIV/0!</b>	<b>0</b>	<b>#DIV/0!</b>

Sumber: Bidang P2P Dinas Kesehatan Kab. Simalungun

TABEL 64

**KASUS BARU KUSTA MENURUT JENIS KELAMIN, KECAMATAN, DAN PUSKESMAS  
KABUPATEN/KOTA SIMALUNGUN  
TAHUN 2022**

NO	KECAMATAN	PUSKESMAS	KASUS BARU								
			PAUSI BASILER (PB)/ KUSTA KERING			MULTI BASILER (MB)/ KUSTA BASAH			PB + MB		
			L	P	L+P	L	P	L+P	L	P	L+P
1	2	3	4	5	6	7	8	9	10	11	12
1	Silimahuta	Saribu Dolok	0	0	0	0	0	0	0	0	0
2	Pematang Silimahuta	Pematang Silimahuta	0	0	0	0	0	0	0	0	0
3	Purba	Tiga Runggu	0	0	0	0	0	0	0	0	0
4	Haranggaol Horison	Haranggaol	0	0	0	0	0	0	0	0	0
5	Dolok Pardamean	Sipintu Angin	0	0	0	0	0	0	0	0	0
6	Sidamanik	Sarimatondang	0	0	0	0	0	0	0	0	0
7	Pematang Sidamanik	Pamatang Sidamanik	0	0	0	0	0	0	0	0	0
8	Girsang Sipangan Bolon	Parapat	0	0	0	0	0	0	0	0	0
9	Tanah Jawa	Tanah Jawa	0	0	0	1	1	2	1	1	2
10		Marubun Jaya	0	0	0	0	0	0	0	0	0
11	Hatonduhan	Hatonduhan	0	0	0	0	0	0	0	0	0
12		Buttu Turunan	0	0	0	0	0	0	0	0	0
13	Dolok Panribuan	Tiga Dolok	0	0	0	0	0	0	0	0	0
14	Jorlang Hataran	Tiga Balata	0	0	0	0	0	0	0	0	0
15	Panei	Panei Tengah	0	0	0	0	0	0	0	0	0
16	Panombeian Panei	Panombean Panei	0	0	0	0	0	0	0	0	0
17	Raya	Pematang Raya	0	0	0	0	0	0	0	0	0
18	Dolok Silau	Saran Padang	0	0	0	0	0	0	0	0	0
19		Cingkes	0	0	0	0	0	0	0	0	0
20	Silou Kahean	Nagori dolok	0	0	0	0	0	0	0	0	0
21		Sinasih	0	0	0	0	0	0	0	0	0
22	Raya Kahean	Sindar Raya	0	0	0	0	0	0	0	0	0
23		Bah Tonang	0	0	0	0	0	0	0	0	0
24	Tapian Dolok	Tapian Dolok	0	0	0	0	0	0	0	0	0
25	Dolok Batu Nanggar	Serbelawan	0	0	0	0	0	0	0	0	0
26	Siantar	Silou Malaha	0	0	0	0	0	0	0	0	0
27		Batu Anam	0	0	0	0	0	0	0	0	0
28		Rambung Merah	0	0	0	0	0	0	0	0	0
29	Gunung Malela	Simpang Bah Jambi	0	0	0	2	1	3	2	1	3
30		Bandar Siantar	0	0	0	0	0	0	0	0	0
31	Gunung Maligas	Gunung Maligas	0	0	0	0	0	0	0	0	0
32	Huta Bayu Raja	Raja Maligas	0	0	0	1	1	2	1	1	2
33		Huta Bayu	0	0	0	0	0	0	0	0	0
34	Jawa Maraja Bah Jambi	Jawa Maraja	0	0	0	0	0	0	0	0	0
35	Pematang Bandar	Pematang Bandar	0	0	0	0	0	0	0	0	0
36		Kerasaan	0	0	0	0	0	0	0	0	0
37	Bandar Huluan	Bandar Huluan	0	0	0	0	0	0	0	0	0
38	Bandar	Perdagangan	0	0	0	0	0	0	0	0	0
39		Marihat Bandar	0	0	0	0	0	0	0	0	0
40	Bandar Masilam	Bandar Masilam	0	0	0	0	0	0	0	0	0
41		Bandar Tinggi	0	0	0	0	0	0	0	0	0
42	Bosar Maligas	Bosar Maligas	0	0	0	0	0	0	0	0	0
43		Parbutaran	0	0	0	0	0	0	0	0	0
44	Ujung Padang	Ujung Padang	0	0	0	0	0	0	0	0	0
45		Sayur Matinggi	0	0	0	0	0	0	0	0	0
46	Dolok Masagal	Bah Bolon	0	0	0	0	0	0	0	0	0
<b>JUMLAH (KAB/KOTA)</b>			<b>0</b>	<b>0</b>	<b>0</b>	<b>4</b>	<b>3</b>	<b>7</b>	<b>4</b>	<b>3</b>	<b>7</b>
<b>PROPORSI JENIS KELAMIN</b>			<b>#DIV/0!</b>	<b>#DIV/0!</b>		<b>57.1</b>	<b>42.9</b>		<b>57.1</b>	<b>42.9</b>	
<b>ANGKA PENEMUAN KASUS BARU (NCDR/NEW CASE DETECTION RATE) PER 100.000 PENDUDUK</b>									<b>0.8</b>	<b>0.6</b>	<b>0.7</b>

Sumber: Bidang P2P Dinas Kesehatan Kab. Simalungun



TABEL 65

**KASUS BARU KUSTA CACAT TINGKAT 0, CACAT TINGKAT 2, PENDERITA KUSTA ANAK<15 TAHUN,  
MENURUT KECAMATAN DAN PUSKESMAS  
KABUPATEN/KOTA SIMALUNGUN  
TAHUN 2022**

NO	KECAMATAN	PUSKESMAS	KASUS BARU							
			PENDERITA KUSTA	CACAT TINGKAT 0		CACAT TINGKAT 2		PENDERITA KUSTA ANAK <15 TAHUN		PENDERITA KUSTA ANAK<15 TAHUN DENGAN CACAT TINGKAT 2
				JUMLAH	%	JUMLAH	%	JUMLAH	%	
1			4	5	6	7	8	9	10	11
1	Silimahuta	Saribu Dolok	0	0	#DIV/0!	0	#DIV/0!	0	#DIV/0!	#DIV/0!
2	Pematang Silimahuta	Pematang Silimahuta	0	0	#DIV/0!	0	#DIV/0!	0	#DIV/0!	#DIV/0!
3	Purba	Tiga Runggu	0	0	#DIV/0!	0	#DIV/0!	0	#DIV/0!	#DIV/0!
4	Haranggaol Horison	Haranggaol	0	0	#DIV/0!	0	#DIV/0!	0	#DIV/0!	#DIV/0!
5	Dolok Pardamean	Sipintu Angin	0	0	#DIV/0!	0	#DIV/0!	0	#DIV/0!	#DIV/0!
6	Sidamanik	Sarimatondang	0	0	#DIV/0!	0	#DIV/0!	0	#DIV/0!	#DIV/0!
7	Pematang Sidamanik	Pematang Sidamanik	0	0	#DIV/0!	0	#DIV/0!	0	#DIV/0!	#DIV/0!
8	Girsang Sipangan Bolon	Parapat	0	0	#DIV/0!	0	#DIV/0!	0	#DIV/0!	#DIV/0!
9	Tanah Jawa	Tanah Jawa	1	1	100	0	0	0	#DIV/0!	#DIV/0!
10		Marubun Jaya	0	0	#DIV/0!	0	#DIV/0!	0	#DIV/0!	#DIV/0!
11	Hatonduhan	Hatonduhan	0	0	#DIV/0!	0	#DIV/0!	0	#DIV/0!	#DIV/0!
12		Buttu Turunan	0	0	#DIV/0!	0	#DIV/0!	0	#DIV/0!	#DIV/0!
13	Dolok Panribuan	Tiga Dolok	0	0	#DIV/0!	0	#DIV/0!	0	#DIV/0!	#DIV/0!
14	Jorlang Hataran	Tiga Balata	0	0	#DIV/0!	0	#DIV/0!	0	#DIV/0!	#DIV/0!
15	Panei	Panei Tengah	0	0	#DIV/0!	0	#DIV/0!	0	#DIV/0!	#DIV/0!
16	Panombean Panei	Panombean Panei	0	0	#DIV/0!	0	#DIV/0!	0	#DIV/0!	#DIV/0!
17	Raya	Pematang Raya	0	0	#DIV/0!	0	#DIV/0!	0	#DIV/0!	#DIV/0!
18	Dolok Silau	Saran Padang	0	0	#DIV/0!	0	#DIV/0!	0	#DIV/0!	#DIV/0!
19		Cingkes	0	0	#DIV/0!	0	#DIV/0!	0	#DIV/0!	#DIV/0!
20	Silou Kahean	Naqori dolok	0	0	#DIV/0!	0	#DIV/0!	0	#DIV/0!	#DIV/0!
21	Sinasih	Sinasih	0	0	#DIV/0!	0	#DIV/0!	0	#DIV/0!	#DIV/0!
22	Raya Kahean	Sindar Raya	0	0	#DIV/0!	0	#DIV/0!	0	#DIV/0!	#DIV/0!
23	Bah Tonang	Bah Tonang	0	0	#DIV/0!	0	#DIV/0!	0	#DIV/0!	#DIV/0!
24	Tapian Dolok	Tapian Dolok	0	0	#DIV/0!	0	#DIV/0!	0	#DIV/0!	#DIV/0!
25	Dolok Batu Nanggar	Serbelawan	0	0	#DIV/0!	0	#DIV/0!	0	#DIV/0!	#DIV/0!
26	Siantar	Silou Malaha	0	0	#DIV/0!	0	#DIV/0!	0	#DIV/0!	#DIV/0!
27		Batu Anam	0	0	#DIV/0!	0	#DIV/0!	0	#DIV/0!	#DIV/0!
28		Rambung Merah	0	0	#DIV/0!	0	#DIV/0!	0	#DIV/0!	#DIV/0!
29	Gunung Malela	Simpang Bah Jambi	3	2	66.66666667	1	1.5	0	0	0.0
30		Bandar Siantar	0	0	#DIV/0!	0	#DIV/0!	0	#DIV/0!	#DIV/0!
31	Gunung Maligas	Gunung Maligas	0	0	#DIV/0!	0	#DIV/0!	0	#DIV/0!	#DIV/0!
32	Huta Bayu Raja	Raja Maligas	1	1	100	0	0	0	#DIV/0!	#DIV/0!
33		Huta Bayu	0	0	#DIV/0!	0	#DIV/0!	0	#DIV/0!	#DIV/0!
34	Jawa Maraja Bah Jambi	Jawa Maraja	0	0	#DIV/0!	0	#DIV/0!	0	#DIV/0!	#DIV/0!
35	Pematang Bandar	Pematang Bandar	0	0	#DIV/0!	0	#DIV/0!	0	#DIV/0!	#DIV/0!
36		Kerasaan	0	0	#DIV/0!	0	#DIV/0!	0	#DIV/0!	#DIV/0!
37	Bandar Huluan	Bandar Huluan	0	0	#DIV/0!	0	#DIV/0!	0	#DIV/0!	#DIV/0!
38	Bandar	Perdagangan	0	0	#DIV/0!	0	#DIV/0!	0	#DIV/0!	#DIV/0!
39		Marihat Bandar	0	0	#DIV/0!	0	#DIV/0!	0	#DIV/0!	#DIV/0!
40	Bandar Masilam	Bandar Masilam	0	0	#DIV/0!	0	#DIV/0!	0	#DIV/0!	#DIV/0!
41		Bandar Tinggi	0	0	#DIV/0!	0	#DIV/0!	0	#DIV/0!	#DIV/0!
42	Bosar Maligas	Bosar Maligas	0	0	#DIV/0!	0	#DIV/0!	0	#DIV/0!	#DIV/0!
43		Parbutaran	0	0	#DIV/0!	0	#DIV/0!	0	#DIV/0!	#DIV/0!
44	Ujung Padang	Ujung Padang	0	0	#DIV/0!	0	#DIV/0!	0	#DIV/0!	#DIV/0!
45		Sayur Matinggi	0	0	#DIV/0!	0	#DIV/0!	0	#DIV/0!	#DIV/0!
<b>JUMLAH (KAB/KOTA)</b>			<b>5</b>	<b>4</b>	<b>#DIV/0!</b>	<b>1</b>	<b>#DIV/0!</b>	<b>0</b>	<b>#DIV/0!</b>	<b>#DIV/0!</b>
<b>ANGKA CACAT TINGKAT 2 PER 1.000.000 PENDUDUK</b>						<b>1.0</b>				

Sumber: Bidang P2P Dinas Kesehatan Kab. Simalungun

TABEL 66

**JUMLAH KASUS TERDAFTAR DAN ANGKA PREVALENSI PENYAKIT KUSTA MENURUT TIPE/JENIS, USIA, KECAMATAN, DAN PUSKESMAS  
KABUPATEN/KOTA SIMALUNGUN  
TAHUN 2022**

NO	KECAMATAN	PUSKESMAS	KASUS TERDAFTAR									
			PAUSI BASILER/KUSTA KERING			MULTI BASILER/KUSTA BASAH			JUMLAH			
			ANAK	DEWASA	TOTAL	ANAK	DEWASA	TOTAL	ANAK	DEWASA	TOTAL	
1	2	3	4	5	6	7	8	9	10	11	12	
1	Silimahuta	Saribu Dolok	0	0	0	0	0	0	0	0	0	
2	Pematang Silimahuta	Pematang Silimahuta	0	0	0	0	0	0	0	0	0	
3	Purba	Tiga Runggu	0	0	0	0	0	0	0	0	0	
4	Haranggaol Horison	Haranggaol	0	0	0	0	0	0	0	0	0	
5	Dolok Pardamean	Sipintu Angin	0	0	0	0	0	0	0	0	0	
6	Sidamanik	Sarimatondang	0	0	0	0	0	0	0	0	0	
7	Pematang Sidamanik	Pematang Sidamanik	0	0	0	0	0	0	0	0	0	
8	Girsang Sipangan Bolon	Parapat	0	0	0	0	0	0	0	0	0	
9	Tanah Jawa	Tanah Jawa	0	0	0	1	1	2	1	1	2	
10		Marubun Jaya	0	0	0	0	0	0	0	0	0	
11	Hatonduhan	Hatonduhan	0	0	0	0	0	0	0	0	0	
12		Buttu Turunan	0	0	0	0	0	0	0	0	0	
13	Dolok Panribuan	Tiga Dolok	0	0	0	0	0	0	0	0	0	
14	Jorlang Hataran	Tiga Balata	0	0	0	0	0	0	0	0	0	
15	Panei	Panei Tengah	0	0	0	0	0	0	0	0	0	
16	Panombeian Panei	Panombean Pane	0	0	0	0	0	0	0	0	0	
17	Raya	Pematang Raya	0	0	0	0	0	0	0	0	0	
18	Dolok Silau	Saran Padang	0	0	0	0	0	0	0	0	0	
19		Cingkes	0	0	0	0	0	0	0	0	0	
20	Silou Kahean	Nagori dolok	0	0	0	0	0	0	0	0	0	
21		Sinasih	0	0	0	0	0	0	0	0	0	
22	Raya Kahean	Sindar Raya	0	0	0	0	0	0	0	0	0	
23		Bah Tonang	0	0	0	0	0	0	0	0	0	
24	Tapian Dolok	Tapian Dolok	0	0	0	0	0	0	0	0	0	
25	Dolok Batu Nanggar	Serbelawan	0	0	0	0	0	0	0	0	0	
26	Siantar	Silou Malaha	0	0	0	0	0	0	0	0	0	
27		Batu Anam	0	0	0	0	0	0	0	0	0	
28		Rambung Merah	0	0	0	0	0	0	0	0	0	
29	Gunung Malela	Simpang Bah Jambi	0	0	0	2	1	3	2	1	3	
30		Bandar Siantar	0	0	0	0	0	0	0	0	0	
31	Gunung Maligas	Gunung Maligas	0	0	0	0	0	0	0	0	0	
32	Huta Bayu Raja	Raja Maligas	0	0	0	1	1	2	1	1	2	
33		Huta Bayu	0	0	0	0	0	0	0	0	0	
34	Jawa Maraja Bah Jambi	Jawa Maraja	0	0	0	0	0	0	0	0	0	
35	Pematang Bandar	Pematang Bandar	0	0	0	0	0	0	0	0	0	
36		Kerasaan	0	0	0	0	0	0	0	0	0	
37	Bandar Huluan	Bandar Huluan	0	0	0	0	0	0	0	0	0	
38	Bandar	Perdagangan	0	0	0	0	0	0	0	0	0	
39		Marihat Bandar	0	0	0	0	0	0	0	0	0	
40	Bandar Masilam	Bandar Masilam	0	0	0	0	0	0	0	0	0	
41		Bandar Tinggi	0	0	0	0	0	0	0	0	0	
42	Bosar Maligas	Bosar Maligas	0	0	0	0	0	0	0	0	0	
43		Parbutaran	0	0	0	0	0	0	0	0	0	
44	Ujung Padang	Ujung Padang	0	0	0	0	0	0	0	0	0	
45		Sayur Matinggi	0	0	0	0	0	0	0	0	0	
46	Dolok Masagal	Bah Bolon	0	0	0	0	0	0	0	0	0	
<b>JUMLAH (KAB/KOTA)</b>			<b>0</b>	<b>0</b>	<b>0</b>	<b>4</b>	<b>3</b>	<b>7</b>	<b>4</b>	<b>3</b>	<b>7</b>	
<b>ANGKA PREVALENSI PER 10.000 PENDUDUK</b>												<b>0.1</b>

Sumber: ..... (sebutkan)

TABEL 67

**PENDERITA KUSTA SELESAI BEROBAT (RELEASE FROM TREATMENT/RFT) MENURUT TIPE, KECAMATAN, DAN PUSKESMAS  
KABUPATEN/KOTA SIMALUNGUN  
TAHUN 2022**

NO	KECAMATAN	PUSKESMAS	KUSTA (PB)			KUSTA (MB)		
			TAHUN 2021			TAHUN 2020		
			JML PENDERITA BARU <sup>a</sup>	JML PENDERITA RFT	RFT RATE PB (%)	JML PENDERITA BARU <sup>b</sup>	JML PENDERITA RFT	RFT RATE MB (%)
1	2	3	4	5	6	7	8	9
1	Silimahuta	Saribu Dolok	0	0	#DIV/0!	0	0	#DIV/0!
2	Pematang Silimahuta	Pematang Silimahuta	0	0	#DIV/0!	0	0	#DIV/0!
3	Purba	Tiga Runggu	0	0	#DIV/0!	0	0	#DIV/0!
4	Haranggaol Horison	Haranggaol	0	0	#DIV/0!	0	0	#DIV/0!
5	Dolok Pardamean	Sipintu Angin	0	0	#DIV/0!	0	1	#DIV/0!
6	Sidamanik	Sarimatondang	0	0	#DIV/0!	0	0	#DIV/0!
7	Pematang Sidamanik	Pematang Sidamanik	0	0	#DIV/0!	0	0	#DIV/0!
8	Girsang Sipangan Bolo	Parapat	0	0	#DIV/0!	0	0	#DIV/0!
9	Tanah Jawa	Tanah Jawa	0	0	#DIV/0!	0	0	#DIV/0!
10		Marubun Jaya	0	0	#DIV/0!	0	0	#DIV/0!
11	Hatonduhan	Hatonduhan	0	0	#DIV/0!	0	0	#DIV/0!
12		Buttu Turunan	0	0	#DIV/0!	0	0	#DIV/0!
13	Dolok Panribuan	Tiga Dolok	0	0	#DIV/0!	0	0	#DIV/0!
14	Jorlang Hataran	Tiga Balata	0	0	#DIV/0!	0	0	#DIV/0!
15	Panei	Panei Tengah	0	0	#DIV/0!	0	0	#DIV/0!
16	Panombean Panei	Panombean Panei	0	0	#DIV/0!	0	0	#DIV/0!
17	Raya	Pematang Raya	0	0	#DIV/0!	0	0	#DIV/0!
18	Dolok Silau	Saran Padang	0	0	#DIV/0!	0	0	#DIV/0!
19		Cingkes	0	0	#DIV/0!	0	0	#DIV/0!
20	Silou Kahean	Nagori dolok	0	0	#DIV/0!	0	0	#DIV/0!
21		Sinasih	0	0	#DIV/0!	0	0	#DIV/0!
22	Raya Kahean	Sindar Raya	0	0	#DIV/0!	0	0	#DIV/0!
23	Bah Tonang		0	0	#DIV/0!	0	0	#DIV/0!
24	Tapian Dolok	Tapian Dolok	0	0	#DIV/0!	0	0	#DIV/0!
25	Dolok Batu Nanggar	Serbelawan	0	0	#DIV/0!	0	0	#DIV/0!
26	Siantar	Silou Malaha	0	0	#DIV/0!	0	0	#DIV/0!
27		Batu Anam	0	0	#DIV/0!	0	0	#DIV/0!
28		Rambung Merah	0	0	#DIV/0!	0	0	#DIV/0!
29	Gunung Malela	Simpang Bah Jambi	0	0	#DIV/0!	0	2	#DIV/0!
30		Bandar Siantar	0	0	#DIV/0!	0	0	#DIV/0!
31	Gunung Maligas	Gunung Maligas	0	0	#DIV/0!	0	0	#DIV/0!
32	Huta Bayu Raja	Raja Maligas	0	0	#DIV/0!	0	0	#DIV/0!
33		Huta Bayu	0	0	#DIV/0!	0	1	#DIV/0!
34	Jawa Maraja Bah Jambi	Jawa Maraja	0	0	#DIV/0!	0	0	#DIV/0!
35	Pematang Bandar	Pematang Bandar	0	0	#DIV/0!	0	0	#DIV/0!
36		Kerasaan	0	0	#DIV/0!	0	0	#DIV/0!
37	Bandar Hulan	Bandar Hulan	0	0	#DIV/0!	0	0	#DIV/0!
38	Bandar	Perdagangan	0	0	#DIV/0!	0	1	#DIV/0!
39		Marihat Bandar	0	0	#DIV/0!	0	0	#DIV/0!
40	Bandar Masilam	Bandar Masilam	0	0	#DIV/0!	0	0	#DIV/0!
41		Bandar Tinggi	0	0	#DIV/0!	0	0	#DIV/0!
42	Bosar Maligas	Bosar Maligas	0	0	#DIV/0!	0	0	#DIV/0!
43		Parbutaran	0	0	#DIV/0!	0	0	#DIV/0!
44	Ujung Padang	Ujung Padang	0	0	#DIV/0!	0	0	#DIV/0!
45		Sayur Matinggi	0	0	#DIV/0!	0	0	#DIV/0!
46	Dolok Masagal	Bah Bolon	0	0	#DIV/0!	0	0	#DIV/0!
<b>JUMLAH (KAB/KOTA)</b>			<b>0</b>	<b>0</b>	<b>#DIV/0!</b>	<b>0</b>	<b>5</b>	<b>#DIV/0!</b>

Sumber: Bidang P2P Dinas Kesehatan Kab. Simalungun

Keterangan :

a = Penderita kusta PB merupakan penderita pada kohort yang sama, yaitu diambil dari penderita baru yang masuk dalam kohort yang sama 1 tahun sebelumnya, misalnya: untuk mencari RFT rate tahun 2021, maka dapat dihitung dari penderita baru tahun 2020 yang menyelesaikan pengobatan tepat waktu

b = Penderita kusta MB merupakan penderita pada kohort yang sama, yaitu diambil dari penderita baru yang masuk dalam kohort yang sama 2 tahun sebelumnya, misalnya: untuk mencari RFT rate tahun 2021, maka dapat dihitung dari penderita baru tahun 2019 yang menyelesaikan pengobatan tepat waktu

TABEL 68

**JUMLAH KASUS AFP (NON POLIO) MENURUT KECAMATAN DAN PUSKESMAS  
KABUPATEN/KOTA SIMALUNGUN  
TAHUN 2022**

NO	KECAMATAN	PUSKESMAS	JUMLAH PENDUDUK <15 TAHUN	JUMLAH KASUS AFP (NON POLIO)
1	2	3	4	5
1	Silimahuta	Saribu Dolok	838	0
2	Pematang Silimahuta	Pematang Silimahuta	1,263	0
3	Purba	Tiga Runggu	3,643	0
4	Haranggaol Horison	Haranggaol	1,635	0
5	Dolok Pardamean	Sipintu Angin	1,147	0
6	Sidamanik	Sarimatondang	954	0
7	Pematang Sidamanik	Pematang Sidamanik	1,524	0
8	Girsang Sipangan Bolon	Parapat	-	0
9	Tanah Jawa	Tanah Jawa	4,545	1
10		Marubun Jaya	682	0
11	Hatonduhan	Hatonduhan	760	0
12		Buttu Turunan	1,963	0
13	Dolok Panribuan	Tiga Dolok	37,277	1
14	Jorlang Hataran	Tiga Balata	3,528	0
15	Panei	Panei Tengah	16,681	0
16	Panombeian Panei	Panombean Panei	63,238	0
17	Raya	Pematang Raya	2,891	0
18	Dolok Silau	Saran Padang	-	0
19		Cingkes	-	0
20	Silou Kahean	Nagori dolok	1,732	0
21		Sinasih	-	0
22	Raya Kahean	Sindar Raya	1,993	0
23		Bah Tonang	1,386	0
24	Tapian Dolok	Tapian Dolok	6,578	0
25	Dolok Batu Nanggar	Serbelawan	-	2
26	Siantar	Silou Malaha	1,572	1
27		Batu Anam	-	0
28		Rambung Merah	205	0
29	Gunung Malela	Simpang Bah Jambi	4,634	0
30		Bandar Siantar	786	2
31	Gunung Maligas	Gunung Maligas	946	0
32	Huta Bayu Raja	Raja Maligas	1,006	0
33		Huta Bayu	-	0
34	Jawa Maraja Bah Jambi	Jawa Maraja	3,334	0
35	Pematang Bandar	Pematang Bandar	1,579	1
36		Kerasaan	250	0
37	Bandar Huluan	Bandar Huluan	-	0
38	Bandar	Perdagangan	3,520	0
39		Marihat Bandar	1,360	0
40	Bandar Masilam	Bandar Masilam	5,651	0
41		Bandar Tinggi	-	0
42	Bosar Maligas	Bosar Maligas	1,870	0
43		Parbutaran	723	0
44	Ujung Padang	Ujung Padang	5,521	0
45		Sayur Matinggi	2,201	0
46	Dolok Masagal	Bah Bolon	36,696	0
<b>JUMLAH (KAB/KOTA)</b>			<b>226,112</b>	<b>8</b>
<b>AFP RATE (NON POLIO) PER 100.000 PENDUDUK USIA &lt; 15 TAHUN</b>				<b>3.5</b>

Sumber: Bidang P2P Dinas Kesehatan Kab. Simalungun

Keterangan: Jumlah kasus adalah seluruh kasus yang ada di wilayah kerja puskesmas tersebut termasuk kasus yang ditemukan di RS

TABEL 69

**JUMLAH KASUS PENYAKIT YANG DAPAT DICEGAH DENGAN IMUNISASI (PD3I) MENURUT JENIS KELAMIN, KECAMATAN, DAN PUSKESMAS  
KABUPATEN/KOTA SIMALUNGUN  
TAHUN 2022**

NO	KECAMATAN	PUSKESMAS	JUMLAH KASUS PD3I																	
			DIFTERI				PERTUSIS			TETANUS NEONATORUM					HEPATITIS B			SUSPEK CAMPAK		
			JUMLAH KASUS			MENINGGAL	L	P	L+P	JUMLAH KASUS			MENINGGAL	L	P	L+P	JUMLAH KASUS			L
L	P	L+P	L	P	L+P					L	P	L+P					L	P	L+P	
1	2	3	4	5	6	7	8	9	10	11	12	13	14	15	16	17	18	19	20	
1	Silimahuta	Saribu Dolok	0	0	0	0	0	0	0	0	0	0	0	0	0	0	0	0	0	
2	Pematang Silimahuta	Pematang Silimahuta	0	0	0	0	0	0	0	0	0	0	0	0	0	0	0	0	0	
3	Purba	Tiga Runggu	0	0	0	0	0	0	0	0	0	0	0	0	0	0	0	0	0	
4	Haranggaol Horison	Haranggaol	0	0	0	0	0	0	0	0	0	0	0	0	0	0	0	0	0	
5	Dolok Pardamean	Sipintu Angin	0	0	0	0	0	0	0	0	0	0	0	0	0	0	0	0	0	
6	Sidamanik	Sarimatondang	0	0	0	0	0	0	0	0	0	0	0	0	0	0	0	0	0	
7	Pematang Sidamanik	Pematang Sidamanik	0	0	0	0	0	0	0	0	0	0	0	0	0	0	0	0	0	
8	Girsang Sipangan Bolon	Parapat	0	0	0	0	0	0	0	0	0	0	0	0	0	0	0	0	0	
9	Tanah Jawa	Tanah Jawa	0	0	0	0	0	0	0	0	0	0	0	0	0	0	0	0	0	
10		Marubun Jaya	0	0	0	0	0	0	0	0	0	0	0	0	0	0	0	0	0	
11	Hatonduhan	Hatonduhan	0	0	0	0	0	0	0	0	0	0	0	0	0	0	0	0	0	
12		Buttu Turunan	0	0	0	0	0	0	0	0	0	0	0	0	0	0	0	0	0	
13	Dolok Panribuan	Tiga Dolok	0	0	0	0	0	0	0	0	0	0	0	0	0	0	0	0	0	
14	Jorang Hataran	Tiga Balata	0	0	0	0	0	0	0	0	0	0	0	0	0	0	0	0	0	
15	Panei	Panei Tengah	0	0	0	0	0	0	0	0	0	0	0	0	0	0	0	0	0	
16	Panombean Panei	Panombean Panei	0	0	0	0	0	0	0	0	0	0	0	0	0	0	0	0	0	
17	Raya	Pematang Raya	0	0	0	0	0	0	0	0	0	0	0	0	0	0	0	0	0	
18	Dolok Silau	Saran Padang	0	0	0	0	0	0	0	0	0	0	0	0	0	0	0	0	0	
19		Cingkes	0	0	0	0	0	0	0	0	0	0	0	0	0	0	0	0	0	
20	Silou Kahean	Nagori dolok	0	0	0	0	0	0	0	0	0	0	0	0	0	0	0	0	0	
21		Sinasih	0	0	0	0	0	0	0	0	0	0	0	0	0	0	0	0	0	
22	Raya Kahean	Sindar Raya	0	0	0	0	0	0	0	0	0	0	0	0	0	0	0	0	0	
23		Bah Tonang	0	0	0	0	0	0	0	0	0	0	0	0	0	0	0	0	0	
24	Tapian Dolok	Tapian Dolok	0	0	0	0	0	0	0	0	0	0	0	0	0	0	0	0	0	
25	Dolok Batu Nanggar	Serbelawan	0	0	0	0	0	0	0	0	0	0	0	0	0	0	0	0	0	
26	Siantar	Silou Malaha	0	0	0	0	0	0	0	0	0	0	0	0	0	0	0	0	0	
27		Batu Anam	0	0	0	0	0	0	0	0	0	0	0	0	0	0	0	0	0	
28		Rambung Merah	0	0	0	0	0	0	0	0	0	0	0	0	0	0	0	0	0	
29	Gunung Malela	Simpang Bah Jambi	0	0	0	0	0	0	0	0	0	0	0	0	0	0	0	0	0	
30		Bandar Siantar	0	0	0	0	0	0	0	0	0	0	0	0	0	0	0	0	0	
31	Gunung Maligas	Gunung Maligas	0	0	0	0	0	0	0	0	0	0	0	0	0	0	0	0	0	
32	Huta Bayu Raja	Raja Maligas	0	0	0	0	0	0	0	0	0	0	0	0	0	0	0	0	0	
33		Huta Bayu	0	0	0	0	0	0	0	0	0	0	0	0	0	0	0	0	0	
34	Jawa Maraja Bah Jambi	Jawa Maraja	0	0	0	0	0	0	0	0	0	0	0	0	0	0	0	0	0	
35	Pematang Bandar	Pematang Bandar	0	0	0	0	0	0	0	0	0	0	0	0	0	0	0	0	0	
36		Kerasaan	0	0	0	0	0	0	0	0	0	0	0	0	0	0	0	0	0	
37	Bandar Huluan	Bandar Huluan	0	0	0	0	0	0	0	0	0	0	0	0	0	0	0	0	0	
38	Bandar	Perdagangan	0	0	0	0	0	0	0	0	0	0	0	0	0	0	0	0	0	
39		Manihat Bandar	0	0	0	0	0	0	0	0	0	0	0	0	0	0	0	0	0	
40	Bandar Masilam	Bandar Masilam	0	0	0	0	0	0	0	0	0	0	0	0	0	0	0	0	0	
41		Bandar Tinggi	0	0	0	0	0	0	0	0	0	0	0	0	0	0	0	0	0	
42	Bosar Maligas	Bosar Maligas	0	0	0	0	0	0	0	0	0	0	0	0	0	0	0	0	0	
43		Parbutaran	0	0	0	0	0	0	0	0	0	0	0	0	0	0	0	0	0	
44	Ujung Padang	Ujung Padang	0	0	0	0	0	0	0	0	0	0	0	0	0	0	0	0	0	
45		Sayur Matinggi	0	0	0	0	0	0	0	0	0	0	0	0	0	0	0	0	0	
46	Dolok Masagal	Bah Bolon	0	0	0	0	0	0	0	0	0	0	0	0	0	0	0	0	0	
<b>JUMLAH (KAB/KOTA)</b>			<b>0</b>	<b>0</b>	<b>0</b>	<b>0</b>	<b>0</b>	<b>0</b>	<b>0</b>	<b>0</b>	<b>0</b>	<b>0</b>	<b>0</b>	<b>0</b>	<b>0</b>	<b>0</b>	<b>0</b>	<b>0</b>	<b>0</b>	
<b>CASE FATALITY RATE (%)</b>						<b>#DIV/0!</b>	<b>#DIV/0!</b>													
<b>INCIDENCE RATE SUSPEK CAMPAK</b>																		<b>0.0</b>	<b>0.0</b>	<b>0.0</b>

Sumber: Bidang P2P Dinas Kesehatan Kab. Simalungun

TABEL 70

**KEJADIAN LUAR BIASA (KLB) DI DESA/KELURAHAN YANG DITANGANI < 24 JAM  
KABUPATEN/KOTA SIMALUNGUN  
TAHUN 2022**

NO	KECAMATAN	PUSKESMAS	KLB DI DESA/KELURAHAN		
			JUMLAH	DITANGANI <24 JAM	%
1	2	3	4	5	6
1	Silimahuta	Saribu Dolok	0	0	#DIV/0!
2	Pematang Silimahuta	Pematang Silimahuta	0	0	#DIV/0!
3	Purba	Tiga Runggu	0	0	#DIV/0!
4	Haranggaol Horison	Haranggaol	0	0	#DIV/0!
5	Dolok Pardamean	Sipintu Angin	0	0	#DIV/0!
6	Sidamanik	Sarimatondang	0	0	#DIV/0!
7	Pematang Sidamanik	Pematang Sidamanik	0	0	#DIV/0!
8	Girsang Sipangan Bolon	Parapat	0	0	#DIV/0!
9	Tanah Jawa	Tanah Jawa	0	0	#DIV/0!
10		Marubun Jaya	0	0	#DIV/0!
11	Hatonduhan	Hatonduhan	0	0	#DIV/0!
12		Buttu Turunan	0	0	#DIV/0!
13	Dolok Panribuan	Tiga Dolok	1	1	100.0
14	Jorlang Hataran	Tiga Balata	0	0	#DIV/0!
15	Panei	Panei Tengah	0	0	#DIV/0!
16	Panombeian Panei	Panombean Panei	0	0	#DIV/0!
17	Raya	Pematang Raya	0	0	#DIV/0!
18	Dolok Silau	Saran Padang	0	0	#DIV/0!
19		Cingkes	0	0	#DIV/0!
20	Silou Kahean	Nagori dolok	0	0	#DIV/0!
21		Sinasih	0	0	#DIV/0!
22	Raya Kahean	Sindar Raya	0	0	#DIV/0!
23		Bah Tonang	0	0	#DIV/0!
24	Tapian Dolok	Tapian Dolok	0	0	#DIV/0!
25	Dolok Batu Nanggar	Serbelawan	0	0	#DIV/0!
26	Siantar	Silou Malaha	0	0	#DIV/0!
27		Batu Anam	0	0	#DIV/0!
28		Rambung Merah	0	0	#DIV/0!
29	Gunung Malela	Simpang Bah Jambi	0	0	#DIV/0!
30		Bandar Siantar	0	0	#DIV/0!
31	Gunung Maligas	Gunung Maligas	0	0	#DIV/0!
32	Huta Bayu Raja	Raja Maligas	0	0	#DIV/0!
33		Huta Bayu	0	0	#DIV/0!
34	Jawa Maraja Bah Jambi	Jawa Maraja	0	0	#DIV/0!
35	Pematang Bandar	Pematang Bandar	0	0	#DIV/0!
36		Kerasaan	0	0	#DIV/0!
37	Bandar Huluan	Bandar Huluan	0	0	#DIV/0!
38	Bandar	Perdagangan	0	0	#DIV/0!
39		Marihat Bandar	0	0	#DIV/0!
40	Bandar Masilam	Bandar Masilam	0	0	#DIV/0!
41		Bandar Tinggi	0	0	#DIV/0!
42	Bosar Maligas	Bosar Maligas	0	0	#DIV/0!
43		Parbutaran	0	0	#DIV/0!
44	Ujung Padang	Ujung Padang	0	0	#DIV/0!
45		Sayur Matinggi	0	0	#DIV/0!
46	Dolok Masagal	Bah Bolon	0	0	#DIV/0!
<b>JUMLAH (KAB/KOTA)</b>			<b>1</b>	<b>1</b>	<b>100.0</b>

Sumber: Bidang P2P Dinas Kesehatan Kab. Simalungun



TABEL 72

**KASUS DEMAM BERDARAH DENGUE (DBD) MENURUT JENIS KELAMIN, KECAMATAN, DAN PUSKESMAS  
KABUPATEN/KOTA SIMALUNGUN  
TAHUN 2022**

NO	KECAMATAN	PUSKESMAS	DEMAM BERDARAH DENGUE (DBD)								
			JUMLAH KASUS			MENINGGAL			CFR (%)		
			L	P	L+P	L	P	L+P	L	P	L+P
1	Silimahuta	Saribu Dolok	42	25	67	0	0	0	0.0	0.0	0.0
2	Pamatang Silimahuta	Pamatang Silimahuta	4	0	4	0	0	0	0.0	#DIV/0!	0.0
3	Purba	Tiga Runggu	2	13	15	0	1	1	0.0	7.7	6.7
4	Haranggaol Horison	Haranggaol	1	1	2	0	0	0	0.0	0.0	0.0
5	Dolok Pardamean	Sipintu Angin	1	2	3	0	1	1	0.0	50.0	33.3
6	Sidamanik	Sarimatondang	12	6	18	0	0	0	0.0	0.0	0.0
7	Pamatang Sidamanik	Pamatang Sidamanik	9	3	12	1	0	1	11.1	0.0	8.3
8	Girsang Sipangan Bolon	Parapat	8	5	13	0	0	0	0.0	0.0	0.0
9	Tanah Jawa	Tanah Jawa	51	37	88	1	0	1	2.0	0.0	1.1
10		Marubun Jaya	0	2	2	0	0	0	#DIV/0!	0.0	0.0
11	Hatonduhan	Hatonduhan	13	6	19	0	0	0	0.0	0.0	0.0
12		Buttu Turunan	3	1	4	0	0	0	0.0	0.0	0.0
13	Dolok Panribuan	Tiga Dolok	19	5	24	0	0	0	0.0	0.0	0.0
14	Jorlang Hataran	Tiga Balata	14	11	25	0	0	0	0.0	0.0	0.0
15	Panei	Panei Tengah	6	4	10	0	0	0	0.0	0.0	0.0
16	Panombean Panei	Panombean Panei	8	6	14	0	1	1	0.0	16.7	7.1
17	Raya	Pamatang Raya	20	13	33	0	0	0	0.0	0.0	0.0
18	Dolok Silau	Saran Padang	0	0	0	0	0	0	#DIV/0!	#DIV/0!	#DIV/0!
19		Cingkes	0	0	0	0	0	0	#DIV/0!	#DIV/0!	#DIV/0!
20	Silou Kahean	Nagori dolok	6	1	7	0	0	0	0.0	0.0	0.0
21		Sinasih	0	0	0	0	0	0	#DIV/0!	#DIV/0!	#DIV/0!
22	Raya Kahean	Sindar Raya	5	1	6	0	0	0	0.0	0.0	0.0
23		Bah Tonang	0	0	0	0	0	0	#DIV/0!	#DIV/0!	#DIV/0!
24	Tapian Dolok	Tapian Dolok	25	21	46	0	0	0	0.0	0.0	0.0
25	Dolok Batu Nanggar	Serbelawan	9	7	16	0	1	1	0.0	14.3	6.3
26	Siantar	Silou Malaha	28	24	52	0	0	0	0.0	0.0	0.0
27		Batu Anam	6	8	14	1	1	2	16.7	12.5	14.3
28		Rambung Merah	46	36	82	0	0	0	0.0	0.0	0.0
29	Gunung Malela	Simpang Bah Jambi	18	19	37	0	0	0	0.0	0.0	0.0
30		Bandar Siantar	6	1	7	0	0	0	0.0	0.0	0.0
31	Gunung Maligas	Gunung Maligas	15	13	28	0	0	0	0.0	0.0	0.0
32	Huta Bayu Raja	Raja Maligas	5	4	9	0	0	0	0.0	0.0	0.0
33		Huta Bayu	9	10	19	0	0	0	0.0	0.0	0.0
34	Jawa Maraja Bah Jambi	Jawa Maraja	7	9	16	0	0	0	0.0	0.0	0.0
35	Pematang Bandar	Pematang Bandar	5	3	8	0	0	0	0.0	0.0	0.0
36		Kerasaan	2	5	7	0	0	0	0.0	0.0	0.0
37	Bandar Huluan	Bandar Huluan	10	15	25	0	0	0	0.0	0.0	0.0
38	Bandar	Perdagangan	9	2	11	0	0	0	0.0	0.0	0.0
39		Marihat Bandar	0	0	0	0	0	0	#DIV/0!	#DIV/0!	#DIV/0!
40	Bandar Masilam	Bandar Masilam	0	0	0	0	0	0	#DIV/0!	#DIV/0!	#DIV/0!
41		Bandar Tinggi	4	2	6	0	0	0	0.0	0.0	0.0
42	Bosar Maligas	Bosar Maligas	0	4	4	0	0	0	#DIV/0!	0.0	0.0
43		Parbutaran	9	6	15	0	0	0	0.0	0.0	0.0
44	Ujung Padang	Ujung Padang	3	10	13	0	0	0	0.0	0.0	0.0
45		Sayur Matinggi	1	2	3	0	0	0	0.0	0.0	0.0
46	Dolok Masagal	Bah Bolon	0	1	1	0	0	0	#DIV/0!	0.0	0.0
<b>JUMLAH KASUS (KAB/KOTA)</b>			<b>441</b>	<b>344</b>	<b>785</b>	<b>3</b>	<b>5</b>	<b>8</b>	<b>0.7</b>	<b>1.5</b>	<b>1.0</b>
<b>ANGKA KESAKITAN DBD PER 100.000 PENDUDUK</b>			<b>76.8</b>								

Sumber: Bidang P2P Dinas Kesehatan Kab. Simalungun

Keterangan: Jumlah kasus adalah seluruh kasus yang ada di wilayah kerja puskesmas tersebut termasuk kasus yang ditemukan di RS



TABEL 73

**KESAKITAN DAN KEMATIAN AKIBAT MALARIA MENURUT JENIS KELAMIN, KECAMATAN, DAN PUSKESMAS  
KABUPATEN/KOTA SIMALUNGUN  
TAHUN 2022**

NO	KECAMATAN	PUSKESMAS	SUSPEK	KONFIRMASI LABORATORIUM			% KONFIRMASI LABORATORIUM	POSITIF			PENGOBATAN STANDAR	% PENGOBATAN STANDAR	MENINGGAL			CFR		
				MIKROSKOPIS	RAPID DIAGNOSTIC TEST (RDT)	TOTAL		L	P	L+P			L	P	L+P	L	P	L+P
1	2	3	4	5	6	7	8	9	10	11	12	13	14	15	16	17	18	19
1	Silimahuta	Saribu Dolok	0	0	0	0	#DIV/0!	0	0	0	0	#DIV/0!	0	0	0	0	0	0
2	Pematang Silimahuta	Pematang Silimahuta	0	0	0	0	#DIV/0!	0	0	0	0	#DIV/0!	0	0	0	0	0	0
3	Purba	Tiga Runggu	0	0	0	0	#DIV/0!	0	0	0	0	#DIV/0!	0	0	0	0	0	0
4	Haranggaol Horison	Haranggaol	0	0	0	0	#DIV/0!	0	0	0	0	#DIV/0!	0	0	0	0	0	0
5	Dolok Pardamean	Sipintu Angin	0	0	0	0	#DIV/0!	0	0	0	0	#DIV/0!	0	0	0	0	0	0
6	Sidamanik	Sarimatondang	0	0	0	0	#DIV/0!	0	0	0	0	#DIV/0!	0	0	0	0	0	0
7	Pematang Sidamanik	Pematang Sidamanik	0	0	0	0	#DIV/0!	0	0	0	0	#DIV/0!	0	0	0	0	0	0
8	Girsang Sipangan Bolon	Parapat	0	0	0	0	#DIV/0!	0	0	0	0	#DIV/0!	0	0	0	0	0	0
9	Tanah Jawa	Tanah Jawa	0	0	0	0	#DIV/0!	0	0	0	0	#DIV/0!	0	0	0	0	0	0
10		Marubun Jaya	0	0	0	0	#DIV/0!	0	0	0	0	#DIV/0!	0	0	0	0	0	0
11	Hatonduhan	Hatonduhan	0	0	0	0	#DIV/0!	0	0	0	0	#DIV/0!	0	0	0	0	0	0
12		Buttu Turunan	0	0	0	0	#DIV/0!	0	0	0	0	#DIV/0!	0	0	0	0	0	0
13	Dolok Panribuan	Tiga Dolok	0	0	0	0	#DIV/0!	0	0	0	0	#DIV/0!	0	0	0	0	0	0
14	Jorlang Hataran	Tiga Balata	0	0	0	0	#DIV/0!	0	0	0	0	#DIV/0!	0	0	0	0	0	0
15	Panei	Panei Tengah	0	0	0	0	#DIV/0!	0	0	0	0	#DIV/0!	0	0	0	0	0	0
16	Panombean Panei	Panombean Panei	0	0	0	0	#DIV/0!	0	0	0	0	#DIV/0!	0	0	0	0	0	0
17	Raya	Pematang Raya	0	0	0	0	#DIV/0!	0	0	0	0	#DIV/0!	0	0	0	0	0	0
18	Dolok Silau	Saran Padang	0	0	0	0	#DIV/0!	0	0	0	0	#DIV/0!	0	0	0	0	0	0
19		Cingkes	0	0	0	0	#DIV/0!	0	0	0	0	#DIV/0!	0	0	0	0	0	0
20	Silou Kahean	Nagori dolok	0	0	0	0	#DIV/0!	0	0	0	0	#DIV/0!	0	0	0	0	0	0
21		Sinasih	0	0	0	0	#DIV/0!	0	0	0	0	#DIV/0!	0	0	0	0	0	0
22	Raya Kahean	Sindar Raya	0	0	0	0	#DIV/0!	0	0	0	0	#DIV/0!	0	0	0	0	0	0
23		Bah Tonang	0	0	0	0	#DIV/0!	0	0	0	0	#DIV/0!	0	0	0	0	0	0
24	Tapian Dolok	Tapian Dolok	0	0	0	0	#DIV/0!	0	0	0	0	#DIV/0!	0	0	0	0	0	0
25	Dolok Batu Nanggar	Serbelawan	0	0	0	0	#DIV/0!	0	0	0	0	#DIV/0!	0	0	0	0	0	0
26	Siantar	Silou Malaha	0	0	0	0	#DIV/0!	0	0	0	0	#DIV/0!	0	0	0	0	0	0
27		Batu Anam	0	0	0	0	#DIV/0!	0	0	0	0	#DIV/0!	0	0	0	0	0	0
28		Rambung Merah	0	0	0	0	#DIV/0!	0	0	0	0	#DIV/0!	0	0	0	0	0	0
29	Gunung Malela	Simpang Bah Jambi	0	0	0	0	#DIV/0!	0	0	0	0	#DIV/0!	0	0	0	0	0	0
30		Bandar Siantar	0	0	0	0	#DIV/0!	0	0	0	0	#DIV/0!	0	0	0	0	0	0
31	Gunung Maligas	Gunung Maligas	0	0	0	0	#DIV/0!	0	0	0	0	#DIV/0!	0	0	0	0	0	0
32	Huta Bayu Raja	Raja Maligas	0	0	0	0	#DIV/0!	0	0	0	0	#DIV/0!	0	0	0	0	0	0
33		Huta Bayu	0	0	0	0	#DIV/0!	0	0	0	0	#DIV/0!	0	0	0	0	0	0
34	Jawa Maraja Bah Jambi	Jawa Maraja	0	0	0	0	#DIV/0!	0	0	0	0	#DIV/0!	0	0	0	0	0	0
35	Pematang Bandar	Pematang Bandar	0	0	0	0	#DIV/0!	0	0	0	0	#DIV/0!	0	0	0	0	0	0
36		Kerasaan	0	0	0	0	#DIV/0!	0	0	0	0	#DIV/0!	0	0	0	0	0	0
37	Bandar Huluan	Bandar Huluan	0	0	0	0	#DIV/0!	0	0	0	0	#DIV/0!	0	0	0	0	0	0
38	Bandar	Perdagangan	0	0	0	0	#DIV/0!	0	0	0	0	#DIV/0!	0	0	0	0	0	0
39		Marihat Bandar	0	0	0	0	#DIV/0!	0	0	0	0	#DIV/0!	0	0	0	0	0	0
40	Bandar Masilam	Bandar Masilam	0	0	0	0	#DIV/0!	0	0	0	0	#DIV/0!	0	0	0	0	0	0
41		Bandar Tinggi	0	0	0	0	#DIV/0!	0	0	0	0	#DIV/0!	0	0	0	0	0	0
42	Bosar Maligas	Bosar Maligas	0	0	0	0	#DIV/0!	0	0	0	0	#DIV/0!	0	0	0	0	0	0
43		Parbutaran	0	0	0	0	#DIV/0!	0	0	0	0	#DIV/0!	0	0	0	0	0	0
44	Ujung Padang	Ujung Padang	1	1	0	1	100.0	1	1	2	0	#DIV/0!	0	0	0	0.0	0.0	0
45		Sayur Matinggi	0	0	0	0	#DIV/0!	0	0	0	0	#DIV/0!	0	0	0	0	0	0
46	Dolok Masagal	Bah Bolon	0	0	0	0	#DIV/0!	0	0	0	0	#DIV/0!	0	0	0	0	0	0
<b>JUMLAH (KAB/KOTA)</b>			<b>1</b>	<b>1</b>	<b>0</b>	<b>1</b>	<b>100.0</b>	<b>1</b>	<b>1</b>	<b>2</b>	<b>0</b>	<b>0.0</b>	<b>0</b>	<b>0</b>	<b>0</b>	<b>0.0</b>	<b>0.0</b>	<b>0</b>
<b>ANGKA KESAKITAN (ANNUAL PARASITE INCIDENCE) PER 1.000 PENDUDUK</b>											<b>0.0</b>							

Sumber: Bidang P2P Dinas Kesehatan Kab. Simalungun

Ket: Jumlah kasus adalah seluruh kasus yang ada di wilayah kerja puskesmas tersebut termasuk kasus yang ditemukan di RS

TABEL 74

**PENDERITA KRONIS FILARIASIS MENURUT JENIS KELAMIN, KECAMATAN, DAN PUSKESMAS  
KABUPATEN/KOTA SIMALUNGUN  
TAHUN 2022**

NO	KECAMATAN	PUSKESMAS	PENDERITA KRONIS FILARIASIS															
			KASUS KRONIS TAHUN SEBELUMNYA			KASUS KRONIS BARU DITEMUKAN			KASUS KRONIS PINDAH			KASUS KRONIS MENINGGAL			JUMLAH SELURUH KASUS KRONIS			
			L	P	L+P	L	P	L+P	L	P	L+P	L	P	L+P	L	P	L+P	
1	2	3	4	5	6	7	8	9	10	11	12	13	14	15	16	17	18	
1	Silimahuta	Saribu Dolok	0	0	0	0	0	0	0	0	0	0	0	0	0	0	0	0
2	Pematang Silimahuta	Pematang Silimahuta	0	0	0	0	0	0	0	0	0	0	0	0	0	0	0	0
3	Purba	Tiga Runggu	0	0	0	0	0	0	0	0	0	0	0	0	0	0	0	0
4	Haranggaol Horison	Haranggaol	0	0	0	0	0	0	0	0	0	0	0	0	0	0	0	0
5	Dolok Pardamean	Sipintu Angin	0	0	0	0	0	0	0	0	0	0	0	0	0	0	0	0
6	Sidamanik	Sarimatondang	0	0	0	0	0	0	0	0	0	0	0	0	0	0	0	0
7	Pematang Sidamanik	Pematang Sidamanik	0	0	0	0	0	0	0	0	0	0	0	0	0	0	0	0
8	Girsang Sipangan Bolon	Parapat	0	0	0	0	0	0	0	0	0	0	0	0	0	0	0	0
9	Tanah Jawa	Tanah Jawa	0	0	0	0	0	0	0	0	0	0	0	0	0	0	0	0
10		Marubun Jaya	0	0	0	0	0	0	0	0	0	0	0	0	0	0	0	0
11	Hatonduhan	Hatonduhan	0	0	0	0	0	0	0	0	0	0	0	0	0	0	0	0
12		Buttu Turunan	0	0	0	0	0	0	0	0	0	0	0	0	0	0	0	0
13	Dolok Panribuan	Tiga Dolok	0	0	0	0	0	0	0	0	0	0	0	0	0	0	0	0
14	Jorlang Hataran	Tiga Balata	0	0	0	0	0	0	0	0	0	0	0	0	0	0	0	0
15	Panei	Panei Tengah	0	0	0	0	0	0	0	0	0	0	0	0	0	0	0	0
16	Panombean Panei	Panombean Panei	0	0	0	0	0	0	0	0	0	0	0	0	0	0	0	0
17	Raya	Pematang Raya	0	0	0	0	0	0	0	0	0	0	0	0	0	0	0	0
18	Dolok Silau	Saran Padang	0	0	0	0	0	0	0	0	0	0	0	0	0	0	0	0
19		Cingkes	0	0	0	0	0	0	0	0	0	0	0	0	0	0	0	0
20	Silou Kahean	Nagori dolok	0	0	0	0	0	0	0	0	0	0	0	0	0	0	0	0
21		Sinasih	0	0	0	0	0	0	0	0	0	0	0	0	0	0	0	0
22	Raya Kahean	Sindar Raya	0	0	0	0	0	0	0	0	0	0	0	0	0	0	0	0
23		Bah Tonang	0	0	0	0	0	0	0	0	0	0	0	0	0	0	0	0
24	Tapian Dolok	Tapian Dolok	0	0	0	0	0	0	0	0	0	0	0	0	0	0	0	0
25	Dolok Batu Nanggar	Serbelawan	0	0	0	0	0	0	0	0	0	0	0	0	0	0	0	0
26	Siantar	Silou Malaha	0	0	0	0	0	0	0	0	0	0	0	0	0	0	0	0
27		Batu Anam	0	0	0	0	0	0	0	0	0	0	0	0	0	0	0	0
28		Rambung Merah	0	0	0	0	0	0	0	0	0	0	0	0	0	0	0	0
29	Gunung Malela	Simpang Bah Jambi	0	0	0	0	0	0	0	0	0	0	0	0	0	0	0	0
30		Bandar Siantar	0	0	0	0	0	0	0	0	0	0	0	0	0	0	0	0
31	Gunung Maligas	Gunung Maligas	0	0	0	0	0	0	0	0	0	0	0	0	0	0	0	0
32	Huta Bayu Raja	Raja Maligas	0	0	0	0	0	0	0	0	0	0	0	0	0	0	0	0
33		Huta Bayu	0	0	0	0	0	0	0	0	0	0	0	0	0	0	0	0
34	Jawa Maraja Bah Jambi	Jawa Maraja	0	0	0	0	0	0	0	0	0	0	0	0	0	0	0	0
35	Pematang Bandar	Pematang Bandar	0	0	0	0	0	0	0	0	0	0	0	0	0	0	0	0
36		Kerasaan	0	0	0	0	0	0	0	0	0	0	0	0	0	0	0	0
37	Bandar Huluan	Bandar Huluan	0	0	0	0	0	0	0	0	0	0	0	0	0	0	0	0
38	Bandar	Perdagangan	0	0	0	0	0	0	0	0	0	0	0	0	0	0	0	0
39		Marihat Bandar	0	0	0	0	0	0	0	0	0	0	0	0	0	0	0	0
40	Bandar Masilam	Bandar Masilam	0	0	0	0	0	0	0	0	0	0	0	0	0	0	0	0
41		Bandar Tinggi	0	0	0	0	0	0	0	0	0	0	0	0	0	0	0	0
42	Bosar Maligas	Bosar Maligas	0	0	0	0	0	0	0	0	0	0	0	0	0	0	0	0
43		Parbutaran	0	0	0	0	0	0	0	0	0	0	0	0	0	0	0	0
44	Ujung Padang	Ujung Padang	0	0	0	0	0	0	0	0	0	0	0	0	0	0	0	0
45		Sayur Matinggi	0	0	0	0	0	0	0	0	0	0	0	0	0	0	0	0
46	Dolok Masagal	Bah Bolon	0	0	0	0	0	0	0	0	0	0	0	0	0	0	0	0
<b>JUMLAH (KAB/KOTA)</b>			<b>0</b>	<b>0</b>	<b>0</b>	<b>0</b>	<b>0</b>	<b>0</b>	<b>0</b>	<b>0</b>	<b>0</b>	<b>0</b>	<b>0</b>	<b>0</b>	<b>0</b>	<b>0</b>	<b>0</b>	<b>0</b>

Sumber: Bidang P2P Dinas Kesehatan Kab. Simalungun

Keterangan : Jumlah kasus adalah seluruh kasus yang ada di wilayah kerja puskesmas tersebut termasuk kasus yang ditemukan di RS

TABEL 75

**PELAYANAN KESEHATAN PENDERITA HIPERTENSI MENURUT JENIS KELAMIN, KECAMATAN, DAN PUSKESMAS  
KABUPATEN/KOTA SIMALUNGUN  
TAHUN 2022**

NO	KECAMATAN	PUSKESMAS	JUMLAH ESTIMASI PENDERITA HIPERTENSI BERUSIA ≥ 15 TAHUN			MENDAPAT PELAYANAN KESEHATAN					
			LAKI-LAKI	PEREMPUAN	LAKI-LAKI + PEREMPUAN	LAKI-LAKI		PEREMPUAN		LAKI-LAKI + PEREMPUAN	
						JUMLAH	%	JUMLAH	%	JUMLAH	%
1	2	3	4	5	6	7	8	9	10	11	12
1	Silimahuta	Saribu Dolok	2,439	2,074	4,513	62	30.1	75	36.4	137	33.3
2	Pematang Silimahuta	Pematang Silimahuta	1,409	1,198	2,607	53	44.5	63	52.9	116	48.7
3	Purba	Tiga Runggu	2,492	2,119	4,611	145	68.9	141	67.0	286	67.9
4	Haranggaol Horison	Haranggaol	1,160	835	1,995	79	80.6	58	69.9	137	75.7
5	Dolok Pardamean	Sipintu Angin	1,710	1,163	2,873	32	22.2	67	58.0	99	38.1
6	Sidamanik	Sarimatondang	2,581	5,043	7,624	192	88.1	490	97.8	682	94.9
7	Pematang Sidamanik	Pematang Sidamanik	1,362	2,023	3,385	92	80.0	180	89.6	272	86.1
8	Girsang Sipangan Bolon	Parapat	1,862	1,266	3,128	32	20.4	63	50.1	95	33.6
9	Tanah Jawa	Tanah Jawa	2,581	5,063	7,644	164	75.2	485	96.4	649	90.0
10		Marubun Jaya	1,940	1,320	3,260	45	27.5	88	67.1	133	45.1
11	Hatonduhan	Hatonduhan	1,703	1,159	2,862	21	14.6	49	42.6	70	27.0
12		Buttu Turunan	809	550	1,359	59	86.3	60	109.8	119	96.7
13	Dolok Panribuan	Tiga Dolok	2,098	1,427	3,525	85	48.0	189	133.3	274	85.9
14	Jorlang Hataran	Tiga Balata	4,262	7,077	11,339	349	96.9	694	98.7	1,043	98.1
15	Panei	Panei Tengah	2,565	1,745	4,310	98	45.2	95	54.8	193	49.5
16	Panombeian Panei	Panombeian Panei	2,493	1,696	4,189	37	17.6	53	31.5	90	23.7
17	Raya	Pematang Raya	3,164	2,152	5,316	31	11.6	68	31.8	99	20.6
18	Dolok Silau	Saran Padang	1,158	788	1,946	15	15.3	18	23.0	33	18.8
19		Cingkes	743	506	1,249	13	20.7	11	21.9	24	21.2
20	Silou Kahean	Nagori dolok	1,625	1,105	2,730	91	66.3	90	82.0	181	73.3
21		Sinasih	572	389	961	23	47.6	24	62.1	47	54.0
22	Raya Kahean	Sindar Raya	2,036	1,641	3,677	153	89.0	158	96.9	311	92.8
23		Bah Tonang	934	635	1,569	16	20.3	29	46.0	45	31.7
24	Tapian Dolok	Tapian Dolok	4,368	2,971	7,339	127	34.4	294	99.6	421	63.4
25	Dolok Batu Nanggar	Serbelawan	3,836	7,359	11,195	294	90.7	714	97.7	1,008	95.5
26	Siantar	Silou Malaha	3,114	2,829	5,943	241	91.6	262	93.2	503	92.5
27		Batu Anam	2,815	1,915	4,730	27	11.4	55	28.9	82	19.2
28		Rambung Merah	1,740	3,211	4,951	128	87.1	303	95.0	431	92.5
29	Gunung Malela	Simpang Bah Jambi	1,764	5,950	7,714	127	85.2	564	95.4	691	93.4
30		Bandar Siantar	3,516	6,543	10,059	288	97.0	641	96.6	929	98.1
31	Gunung Maligas	Gunung Maligas	3,242	2,206	5,448	60	21.9	130	59.3	190	38.5
32	Huta Bayu Raja	Raja Maligas	2,830	2,386	5,216	230	96.2	229	96.6	459	96.4
33		Huta Bayu	2,125	1,445	3,570	52	29.0	82	57.1	134	41.5
34	Jawa Maraja Bah Jambi	Jawa Maraja	5,565	5,527	11,092	460	97.9	537	97.8	997	97.8
35	Pematang Bandar	Pematang Bandar	1,526	1,038	2,564	35	27.2	48	46.8	83	35.8
36		Kerasaan	1,527	3,423	4,950	113	87.6	312	91.8	425	90.6
37	Bandar Hulan	Bandar Hulan	3,013	2,049	5,062	16	6.3	48	23.6	64	14.0
38	Bandar	Perdagangan	4,512	3,069	7,581	21	5.5	43	14.1	64	9.3
39		Marihat Bandar	2,986	2,031	5,017	68	27.0	112	55.5	180	39.6
40	Bandar Masilam	Bandar Masilam	1,421	1,611	3,032	109	90.8	152	95.0	261	93.2
41		Bandar Tinggi	1,401	1,963	3,364	111	93.8	188	96.4	299	95.4
42	Bosar Maligas	Bosar Maligas	2,644	1,799	4,443	21	9.4	17	9.5	38	9.5
43		Parbutaran	1,730	1,177	2,907	111	76.0	90	77.0	201	76.4
44	Ujung Padang	Ujung Padang	2,854	1,942	4,796	117	48.5	179	92.8	296	68.2
45		Sayur Matinggi	1,697	1,154	2,851	45	31.4	51	44.5	96	37.2
46	Dolok Masagal	Bah Bolon	1,533	1,042	2,575	74	57.2	57	55.0	131	56.2
<b>JUMLAH (KAB/KOTA)</b>			<b>105,457</b>	<b>107,614</b>	<b>213,071</b>	<b>4,762</b>	<b>4.5</b>	<b>8,356</b>	<b>7.8</b>	<b>13,118</b>	<b>6.2</b>

Sumber: Bidang P2P Dinas Kesehatan Kab. Simalungun

TABEL 76

**PELAYANAN KESEHATAN PENDERITA DIABETES MELITUS (DM) MENURUT KECAMATAN DAN PUSKESMAS  
KABUPATEN/KOTA SIMALUNGUN  
TAHUN 2022**

NO	KECAMATAN	PUSKESMAS	JUMLAH PENDERITA DM	PENDERITA DM YANG MENDAPATKAN PELAYANAN KESEHATAN SESUAI STANDAR	
				JUMLAH	%
1	2	3	4	5	6
1	Silimahuta	Saribu Dolok	273	83	30.4
2	Pematang Silimahuta	Pematang Silimahuta	207	16	7.7
3	Purba	Tiga Runggu	359	65	18.1
4	Haranggaol Horison	Haranggaol	110	47	42.8
5	Dolok Pardamean	Sipintu Angin	216	12	5.5
6	Sidamanik	Sarimatondang	447	85	19.0
7	Pematang Sidamanik	Pematang Sidamanik	315	95	30.1
8	Girsang Sipangan Bolon	Parapat	388	20	5.2
9	Tanah Jawa	Tanah Jawa	674	82	12.2
10		Marubun Jaya	321	83	25.9
11	Hatonduhan	Hatonduhan	205	2	1.0
12		Buttu Turunan	153	17	11.1
13	Dolok Panribuan	Tiga Dolok	327	97	29.7
14	Jorlang Hataran	Tiga Balata	244	206	84.4
15	Panei	Panei Tengah	406	267	65.8
16	Panombeian Panei	Panombean Pane	358	53	14.8
17	Raya	Pematang Raya	430	95	22.1
18	Dolok Silau	Saran Padang	178	160	89.9
19		Cingkes	109	48	44.0
20	Silou Kahean	Nagori dolok	239	412	172.4
21		Sinasih	48	52	108.3
22	Raya Kahean	Sindar Raya	435	421	96.8
23		Bah Tonang	74	51	68.9
24	Tapian Dolok	Tapian Dolok	558	309	55.4
25	Dolok Batu Nanggar	Serbelawan	658	493	75.0
26	Siantar	Silou Malaha	260	134	51.5
27		Batu Anam	424	1,560	367.9
28		Rambung Merah	418	330	78.9
29	Gunung Malela	Simpang Bah Jambi	391	134	34.3
30		Bandar Siantar	229	424	185.2
31	Gunung Maligas	Gunung Maligas	557	198	35.5
32	Huta Bayu Raja	Raja Maligas	200	175	87.5
33		Huta Bayu	315	196	62.2
34	Jawa Maraja Bah Jambi	Jawa Maraja	288	200	69.4
35	Pematang Bandar	Pematang Bandar	180	227	126.1
36		Kerasaan	410	189	46.1
37	Bandar Huluan	Bandar Huluan	271	308	113.7
38	Bandar	Perdagangan	660	184	27.9
39		Marihat Bandar	428	57	13.3
40	Bandar Masilam	Bandar Masilam	249	125	50.2
41		Bandar Tinggi	239	92	38.5
42	Bosar Maligas	Bosar Maligas	249	338	135.7
43		Parbutaran	255	57	22.4
44	Ujung Padang	Ujung Padang	488	374	76.6
45		Sayur Matinggi	247	101	40.9
46	Dolok Masagal	Bah Bolon	171	51	29.8
<b>JUMLAH (KAB/KOTA)</b>			<b>14,660</b>	<b>8,725</b>	<b>59.5</b>

Sumber: Bidang P2P Dinas Kesehatan Kab. Simalungun

TABEL 77

**CAKUPAN DETEKSI DINI KANKER LEHER RAHIM DENGAN METODE IVA DAN KANKER PAYUDARA DENGAN PEMERIKSAAN KLINIS (SADANIS)  
MENURUT KECAMATAN DAN PUSKESMAS  
KABUPATEN/KOTA SIMALUNGUN  
TAHUN 2022**

NO	KECAMATAN	PUSKESMAS	PUSKESMAS MELAKSANAKAN KEGIATAN DETEKSI DINI IVA & SADANIS*	PEREMPUAN USIA 30-50 TAHUN	Pemeriksaan IVA		Pemeriksaan Sadanis		IVA Positif		Curiga Kanker Leher Rahim		Krioterapi		IVA Positif dan Curiga Kanker Leher Rahim Dirujuk		Tumor/Benjolan		Curiga Kanker Payudara		Tumor dan Curiga Kanker Payudara Dirujuk		
					Jumlah	%	Jumlah	%	Jumlah	%	Jumlah	%	Jumlah	%	Jumlah	%	Jumlah	%	Jumlah	%	Jumlah	%	
1	Silimahuta	Saribu Dolok	1	5435	0	0,0	191	3,5	0	#DIV/0!	0	#DIV/0!	0	#DIV/0!	0	#DIV/0!	0	0,0	0	0,0	0	#DIV/0!	
2	Pamatang Silimahuta	Pamatang Silimahuta	-	1625	1	0,1	31	1,9	0	0,0	0	#DIV/0!	0	#DIV/0!	0	#DIV/0!	0	0,0	0	0,0	0	#DIV/0!	
3	Purba	Tiga Runggu	1	5169	13	0,3	329	6,4	0	0,0	0	#DIV/0!	0	#DIV/0!	0	#DIV/0!	0	0,0	0	0,0	0	#DIV/0!	
4	Haranggal Horson	Haranggal	-	1547	0	0,0	3	0,2	0	#DIV/0!	0	#DIV/0!	0	#DIV/0!	0	#DIV/0!	0	0,0	0	0,0	0	#DIV/0!	
5	Dolok Pardamean	Sipantu Angin	-	1978	2	0,1	21	1,1	0	0,0	0	#DIV/0!	0	#DIV/0!	0	#DIV/0!	0	0,0	0	0,0	0	#DIV/0!	
6	Sidamanik	Sarimatondang	-	4226	1	0,0	41	1,0	0	0,0	0	#DIV/0!	0	#DIV/0!	0	#DIV/0!	0	0,0	0	0,0	0	#DIV/0!	
7	Pamatang Sidamanik	Pamatang Sidamanik	-	7624	0	0,0	11	0,1	0	#DIV/0!	0	#DIV/0!	0	#DIV/0!	0	#DIV/0!	0	0,0	0	0,0	0	#DIV/0!	
8	Girsang Sipangan Bolon	Parapat	1	1258	12	1,0	26	2,1	0	0,0	0	#DIV/0!	0	#DIV/0!	0	#DIV/0!	0	0,0	0	0,0	0	#DIV/0!	
9	Tanah Jawa	Tanah Jawa	-	4381	2	0,0	249	5,7	0	0,0	0	#DIV/0!	0	#DIV/0!	0	#DIV/0!	0	0,0	0	0,0	0	#DIV/0!	
10	Halonduhan	Marubun Jaya	-	2751	2	0,1	21	0,8	0	0,0	0	#DIV/0!	0	#DIV/0!	0	#DIV/0!	0	0,0	0	0,0	0	#DIV/0!	
11	Halonduhan	Halonduhan	-	1485	0	0,0	8	0,5	0	#DIV/0!	0	#DIV/0!	0	#DIV/0!	0	#DIV/0!	0	0,0	0	0,0	0	#DIV/0!	
12	Buttu Turunan	Buttu Turunan	-	1596	176	11,0	191	12,0	0	0,0	0	#DIV/0!	0	#DIV/0!	0	#DIV/0!	0	0,0	0	0,0	0	#DIV/0!	
13	Dolok Panribuan	Tiga Dolok	1	1430	9	0,6	8	0,6	0	0,0	0	#DIV/0!	0	#DIV/0!	0	#DIV/0!	0	0,0	0	0,0	0	#DIV/0!	
14	Jorlang Hataran	Tiga Balata	-	2429	38	1,6	228	9,4	0	0,0	0	#DIV/0!	0	#DIV/0!	0	#DIV/0!	0	0,0	0	0,0	0	#DIV/0!	
15	Panei	Panei Tongah	-	2153	17	0,8	320	14,9	0	0,0	0	#DIV/0!	0	#DIV/0!	0	#DIV/0!	0	0,0	0	0,0	0	#DIV/0!	
16	Panombean Panei	Panombean Panei	-	2004	0	0,0	10	0,5	0	#DIV/0!	0	#DIV/0!	0	#DIV/0!	0	#DIV/0!	0	0,0	0	0,0	0	#DIV/0!	
17	Raya	Pamatang Raya	1	3928	4	0,1	29	0,7	0	0,0	0	#DIV/0!	0	#DIV/0!	0	#DIV/0!	0	0,0	0	0,0	0	#DIV/0!	
18	Dolok Silau	Saran Padang	-	3159	3	0,1	58	1,8	0	0,0	0	#DIV/0!	0	#DIV/0!	0	#DIV/0!	0	0,0	0	0,0	0	#DIV/0!	
19	Cingkes	Cingkes	-	1300	0	0,0	0	0,0	0	#DIV/0!	0	#DIV/0!	0	#DIV/0!	0	#DIV/0!	0	0,0	0	0,0	0	#DIV/0!	
20	Silau Kahean	Nagori dolok	1	2146	2	0,1	33	1,5	0	0,0	0	#DIV/0!	0	#DIV/0!	0	#DIV/0!	0	0,0	0	0,0	0	#DIV/0!	
21	Sinash	Sinash	-	366	77	21,0	105	28,7	0	0,0	0	#DIV/0!	0	#DIV/0!	0	#DIV/0!	0	0,0	0	0,0	0	#DIV/0!	
22	Raya Kahean	Sindar Raya	-	3182	12	0,4	76	2,4	0	0,0	0	#DIV/0!	0	#DIV/0!	0	#DIV/0!	0	0,0	0	0,0	0	#DIV/0!	
23	Bah Tonang	Bah Tonang	-	742	0	0,0	8	1,1	0	#DIV/0!	0	#DIV/0!	0	#DIV/0!	0	#DIV/0!	0	0,0	0	0,0	0	#DIV/0!	
24	Tapian Dolok	Tapian Dolok	-	4782	25	0,5	259	5,4	0	0,0	0	#DIV/0!	0	#DIV/0!	0	#DIV/0!	0	0,0	0	0,0	0	#DIV/0!	
25	Dolok Batu Nanggar	Serbelawan	-	5680	1	0,0	960	16,9	0	0,0	0	#DIV/0!	0	#DIV/0!	0	#DIV/0!	0	0,0	0	0,0	0	#DIV/0!	
26	Siantar	Silau Malaha	-	3456	7	0,2	3	0,1	0	0,0	0	#DIV/0!	0	#DIV/0!	0	#DIV/0!	0	0,0	0	0,0	0	#DIV/0!	
27	Batu Anam	Batu Anam	-	3525	1	0,0	3	0,1	0	0,0	0	#DIV/0!	0	#DIV/0!	0	#DIV/0!	0	0,0	0	0,0	0	#DIV/0!	
28	Rambung Merah	Rambung Merah	1	3.195	1	31,3	8	250,4	0	0,0	0	#DIV/0!	0	#DIV/0!	0	#DIV/0!	0	0,0	0	0,0	0	#DIV/0!	
29	Gunung Malela	Simpang Bah Jambi	-	3450	388	11,2	32	0,9	0	0,0	0	#DIV/0!	0	#DIV/0!	0	#DIV/0!	0	0,0	0	0,0	0	#DIV/0!	
30	Bandar Siantar	Bandar Siantar	-	2071	1131	54,6	2059	101,4	0	0,0	0	#DIV/0!	0	#DIV/0!	0	#DIV/0!	0	0,0	0	0,0	0	#DIV/0!	
31	Gunung Maligas	Gunung Maligas	-	4882	1	0,0	4	0,1	0	0,0	0	#DIV/0!	0	#DIV/0!	0	#DIV/0!	0	0,0	0	0,0	0	#DIV/0!	
32	Huta Bayu Raja	Raja Maligas	-	638	0	0,0	28	4,4	0	#DIV/0!	0	#DIV/0!	0	#DIV/0!	0	#DIV/0!	0	0,0	0	0,0	0	#DIV/0!	
33	Huta Bayu	Huta Bayu	-	2673	137	5,1	152	5,7	0	0,0	0	#DIV/0!	0	#DIV/0!	0	#DIV/0!	0	0,0	0	0,0	0	#DIV/0!	
34	Jawa Marjaja Bah Jambi	Jawa Marjaja	-	2815	3	0,1	22	0,8	0	0,0	0	#DIV/0!	0	#DIV/0!	0	#DIV/0!	0	0,0	0	0,0	0	#DIV/0!	
35	Pematang Bandar	Pematang Bandar	-	1341	0	0,0	17	1,3	0	#DIV/0!	0	#DIV/0!	0	#DIV/0!	0	#DIV/0!	0	0,0	0	0,0	0	#DIV/0!	
36	Kerasan	Kerasan	-	3115	1	0,0	382	12,3	0	0,0	0	#DIV/0!	0	#DIV/0!	0	#DIV/0!	0	0,0	0	0,0	0	#DIV/0!	
37	Bandar Huluan	Bandar Huluan	-	1115	0	0,0	3	0,3	0	#DIV/0!	0	#DIV/0!	0	#DIV/0!	0	#DIV/0!	0	0,0	0	0,0	0	#DIV/0!	
38	Bandar	Pendapangan	1	6790	3	0,0	4	0,1	0	0,0	0	#DIV/0!	0	#DIV/0!	0	#DIV/0!	0	0,0	0	0,0	0	#DIV/0!	
39	Bandar	Marihat Bandar	-	3279	1	0,0	36	1,1	0	0,0	0	#DIV/0!	0	#DIV/0!	0	#DIV/0!	0	0,0	0	0,0	0	#DIV/0!	
40	Bandar Masilam	Bandar Masilam	-	1615	56	3,5	44	2,7	0	0,0	0	#DIV/0!	0	#DIV/0!	0	#DIV/0!	0	0,0	0	0,0	0	#DIV/0!	
41	Bandar Tinggi	Bandar Tinggi	-	2111	18	0,9	1044	49,5	0	0,0	0	#DIV/0!	0	#DIV/0!	0	#DIV/0!	0	0,0	0	0,0	0	#DIV/0!	
42	Besar Maligas	Besar Maligas	-	1889	41	2,2	29	1,5	0	0,0	0	#DIV/0!	0	#DIV/0!	0	#DIV/0!	0	0,0	0	0,0	0	#DIV/0!	
43	Parbutaran	Parbutaran	-	1665	12	0,7	25	1,5	0	0,0	0	#DIV/0!	0	#DIV/0!	0	#DIV/0!	0	0,0	0	0,0	0	#DIV/0!	
44	Ujung Padang	Ujung Padang	-	4370	0	0,0	64	1,5	0	#DIV/0!	0	#DIV/0!	0	#DIV/0!	0	#DIV/0!	0	0,0	0	0,0	0	#DIV/0!	
45	Dolok Masegal	Sayur Matinggi	-	1025	0	0,0	8	0,8	0	#DIV/0!	0	#DIV/0!	0	#DIV/0!	0	#DIV/0!	0	0,0	0	0,0	0	#DIV/0!	
46	Bah Bolon	Bah Bolon	-	1873	9	0,5	13	0,7	0	0,0	0	#DIV/0!	0	#DIV/0!	0	#DIV/0!	0	0,0	0	0,0	0	#DIV/0!	
<b>JUMLAH (KABIKOTA)</b>				<b>8</b>	<b>126.073</b>	<b>2.207</b>	<b>148,2</b>	<b>7.236</b>	<b>566,0</b>	<b>0</b>	<b>#DIV/0!</b>	<b>0</b>	<b>#DIV/0!</b>	<b>0</b>	<b>#DIV/0!</b>	<b>0</b>	<b>#DIV/0!</b>	<b>0</b>	<b>0,0</b>	<b>0</b>	<b>0,0</b>	<b>0</b>	<b>#DIV/0!</b>

Sumber: Bidang P2P Dinas Kesehatan Kab. Simalungun

Keterangan: IVA: Inspeksi Visual dengan Asam asetat

\* diisi dengan checklist (V)

TABEL 78

**PELAYANAN KESEHATAN ORANG DENGAN GANGGUAN JIWA (ODGJ) BERAT MENURUT KECAMATAN DAN PUSKESMAS  
KABUPATEN/KOTA SIMALUNGUN  
TAHUN 2022**

NO	KECAMATAN	PUSKESMAS	SASARAN ODGJ BERAT	PELAYANAN KESEHATAN ODGJ BERAT										MENDAPAT PELAYANAN KESEHATAN	
				SKIZOFRENIA			PSIKOTIK AKUT			TOTAL			JUMLAH	%	
				0-14 th	15 - 59 th	≥ 60 th	0-14 th	15 - 59 th	≥ 60 th	0-14 th	15 - 59 th	≥ 60 th			
5	6	7	8	9	10	11	12	13	14	15					
1	Silimahuta	Saribu Dolok	23	0	8	1	0	0	0	0	8	1	9	39.1	
2	Pamatang Silimahuta	Pamatang Silimahuta	15	0	6	1	0	0	0	0	6	1	7	46.7	
3	Purba	Tiga Runggu	34	0	0	0	0	16	13	0	16	13	29	85.3	
4	Haranggaol Horison	Haranggaol	7	0	4	0	0	6	0	0	10	0	10	142.9	
5	Dolok Pardamean	Sipintu Angin	18	0	8	0	0	8	0	0	16	0	16	88.9	
6	Sidamanik	Sarimatondang	39	0	7	2	0	0	0	0	7	2	9	23.1	
7	Pamatang Sidamanik	Pamatang Sidamanik	24	0	3	0	0	8	0	0	11	0	11	45.8	
8	Girsang Sipangan Bolon	Parapat	21	0	0	0	0	10	0	0	10	0	10	47.6	
9	Tanah Jawa	Tanah Jawa	47	0	9	0	0	14	2	0	23	2	25	53.2	
10		Marubun Jaya	20	0	19	0	0	0	0	0	19	0	19	95.0	
11	Hatonduhan	Hatonduhan	17	0	8	0	0	0	0	0	8	0	8	47.1	
12		Buttu Turunan	13	0	9	1	0	0	0	0	9	1	10	76.9	
13	Dolok Panribuan	Tiga Dolok	26	0	15	1	0	13	0	0	28	1	29	111.5	
14	Jorlang Hataran	Tiga Balata	22	0	8	0	0	7	1	0	15	1	16	72.7	
15	Panei	Panei Tongah	31	0	45	0	0	0	0	0	45	0	45	145.2	
16	Panombean Panei	Panombean Panei	28	0	17	1	0	12	1	0	29	2	31	110.7	
17	Rava	Pamatang Raya	37	0	13	1	0	4	0	0	17	1	18	48.6	
18	Dolok Silau	Saran Padang	15	0	0	0	0	0	0	0	0	0	0	0.0	
19		Cingkes	6	0	7	0	0	0	0	0	7	0	7	116.7	
20	Silou Kahean	Nagori dolok	21	0	15	2	0	0	0	0	15	2	17	81.0	
21		Sinasih	3	0	0	0	0	0	0	0	0	0	0	0.0	
22	Raya Kahean	Sindar Raya	19	0	23	0	0	0	0	0	0	0	23	121.1	
23		Bah Tonang	6	0	0	0	0	2	0	0	2	0	2	33.3	
24	Tapian Dolok	Tapian Dolok	59	0	11	0	0	1	0	0	12	0	12	20.3	
25	Dolok Batu Nanggar	Serbelawan	57	0	16	2	3	3	0	3	19	2	24	42.1	
26	Siantar	Silou Malaha	20	0	10	0	0	0	0	0	10	0	10	50.0	
27		Batu Anam	37	0	8	0	0	0	0	0	8	0	8	21.6	
28		Rambung Merah	40	0	4	0	0	6	1	0	10	1	11	27.5	
29	Gunung Malela	Simpang Bah Jambi	32	0	23	0	0	0	0	0	23	0	23	71.9	
30		Bandar Siantar	18	0	14	0	0	0	0	0	14	0	14	77.8	
31	Gunung Maligas	Gunung Maligas	45	0	10	0	0	1	0	0	11	0	11	24.4	
32	Huta Bayu Raja	Raja Maligas	13	0	0	0	0	0	0	0	0	0	0	0.0	
33		Huta Bayu	29	0	0	0	0	0	0	0	0	0	0	0.0	
34	Jawa Maraja Bah Jambi	Jawa Maraja	31	0	5	0	0	0	0	0	5	0	5	16.1	
35	Pematang Bandar	Pematang Bandar	12	0	13	0	0	0	0	0	13	0	13	108.3	
36		Kerasaan	33	0	22	0	0	0	0	0	22	0	22	66.7	
37	Bandar Hulan	Bandar Hulan	37	0	10	3	0	0	0	0	10	3	13	35.1	
38	Bandar	Perdagangan	65	0	21	2	0	0	0	0	21	2	23	35.4	
39		Marihat Bandar	33	0	25	0	0	0	0	0	25	0	25	75.8	
40	Bandar Masilam	Bandar Masilam	16	0	10	0	0	0	0	0	10	0	10	62.5	
41		Bandar Tinggi	19	0	4	0	0	16	0	0	20	0	20	105.3	
42	Bosar Maligas	Bosar Maligas	33	0	0	0	0	0	0	0	0	0	0	0.0	
43		Parbutaran	25	0	40	0	0	0	0	0	40	0	40	160.0	
44	Ujung Padang	Ujung Padang	38	0	0	0	0	0	0	0	0	0	0	0.0	
45		Sayur Matinggi	20	0	0	6	0	2	0	0	2	6	8	40.0	
46	Dolok Masagal	Bah Bolon	14	0	32	0	0	0	0	0	32	0	32	228.6	
<b>JUMLAH (KAB/KOTA)</b>				<b>1,218</b>	<b>0</b>	<b>502</b>	<b>23</b>	<b>3</b>	<b>129</b>	<b>18</b>	<b>3</b>	<b>608</b>	<b>41</b>	<b>675</b>	<b>55.4</b>

Sumber: Bidang P2P Dinas Kesehatan Kab.Simalungun

TABEL 79

**PERSENTASE SARANA AIR MINUM YANG DIAWASI/DIPERIKSA KUALITAS AIR MINUMNYA SESUAI STANDAR  
KABUPATEN/KOTA SIMALUNGUN  
TAHUN 2022**

NO	KECAMATAN	PUSKESMAS	JUMLAH DESA/ KELURAHAN	JUMLAH SARANA AIR MINUM	SARANA AIR MINUM YANG DIAWASI/ DIPERIKSA KUALITAS AIR MINUMNYA SESUAI STANDAR (AMAN)	
					JUMLAH	%
1	2	3	4	5	6	7
1	Silimahuta	Saribu Dolok	7	4443	10	0.23
2	Pamatang Silimahuta	Pamatang Silimahuta	10	3200	10	0.31
3	Purba	Tiga Runggu	14	6628	10	0.15
4	Haranggaol Horison	Haranggaol	5	1657	10	0.60
5	Dolok Pardamean	Sipintu Angin	11	3900	10	0.26
6	Sidamanik	Sarimatondang	15	7341	10	0.14
7	Pamatang Sidamanik	Pamatang Sidamanik	10	4859	10	0.21
8	Girsang Sipangan Bolon	Parapat	6	4624	10	0.22
9	Tanah Jawa	Tanah Jawa	12	8323	10	0.12
10		Marubun Jaya	8	5008	10	0.20
11	Hatonduhan	Hatonduhan	6	3242	0	-
12		Buttu Turunan	3	2950	10	0.34
13	Dolok Panribuan	Tiga Dolok	15	5383	10	0.19
14	Jorlang Hataran	Tiga Balata	13	4338	10	0.23
15	Panei	Panei Tengah	17	6717	10	0.15
16	Panombeian Panei	Panombean Pane	11	5850	10	0.17
17	Raya	Pamatang Raya	17	7159	10	0.14
18	Dolok Silau	Saran Padang	10	3094	10	0.32
19		Cingkes	4	1342	10	0.75
20	Silou Kahean	Nagori dolok	13	4517	10	0.22
21		Sinasih	3	587	10	1.70
22	Raya Kahean	Sindar Raya	11	4030	10	0.25
23		Bah Tonang	3	822	10	1.22
24	Tapian Dolok	Tapian Dolok	11	11291	10	0.09
25	Dolok Batu Nanggar	Serbelawan	16	2896	10	0.35
26	Siantar	Silou Malaha	5	4134	10	0.24
27		Batu Anam	8	6268	10	0.16
28		Rambung Merah	4	5989	10	0.17
29	Gunung Malela	Simpang Bah Jambi	10	6696	10	0.15
30		Bandar Siantar	6	3333	10	0.30
31	Gunung Maligas	Gunung Maligas	9	9191	10	0.11
32	Huta Bayu Raja	Raja Maligas	5	2815	10	0.36
33		Huta Bayu	11	5206	10	0.19
34	Jawa Maraja Bah Jambi	Jawa Maraja	8	1399	10	0.71
35	Pematang Bandar	Pematang Bandar	6	2725	10	0.37
36		Kerasaan	7	7231	10	0.14
37	Bandar Huluan	Bandar Huluan	10	6987	10	0.14
38	Bandar	Perdagangan	9	3585	10	0.28
39		Marihat Bandar	7	6129	10	0.16
40	Bandar Masilam	Bandar Masilam	6	3329	10	0.30
41		Bandar Tinggi	4	3810	10	0.26
42	Bosar Maligas	Bosar Maligas	10	5702	0	-
43		Parbutaran	7	4820	10	0.21
44	Ujung Padang	Ujung Padang	13	7162	10	0.14
45		Sayur Matinggi	7	3405	10	0.29
46	Dolok Masagal	Bah Bolon	10	3475	10	0.29
<b>JUMLAH (KAB/KOTA)</b>			413	203550	410	0.20

Sumber : Bidang Kesmas Dinkes Kab. Simalungun

TABEL 80

**JUMLAH KEPALA KELUARGA DENGAN AKSES TERHADAP FASILITAS SANITASI YANG AMAN (JAMBAN SEHAT) MENURUT KECAMATAN DAN PUSKESMAS  
KABUPATEN/KOTA SIMALUNGUN  
TAHUN 2022**

NO	KECAMATAN	PUSKESMAS	JUMLAH KK	JUMLAH KK PENGGUNA						KK SBS		KK DENGAN AKSES TERHADAP FASILITAS SANITASI YANG LAYAK		PERSENTASE KK DENGAN AKSES TERHADAP FASILITAS SANITASI YANG AMAN
				AKSES SANITASI AMAN	AKSES SANITASI LAYAK SENDIRI	AKSES LAYAK BERSAMA	AKSES BELUM LAYAK	BABS TERTUTUP	BABS TERBUKA	JUMLAH	%	JUMLAH	%	
1	2	3	4	5	6	7	8	9	10	11	12	13	14	15
1	Silimahuta	Saribu Dolok	3838	691	3030	70	0	47	0	3791	98.78	3791	98.78	18.00
2	Pematang Silimahuta	Pematang Silimahuta	2563	2231	0	0	0	0	332	2231	87.05	2231	87.05	87.05
3	Purba	Tiga Runggu	5890	436	4445	87	585	222	115	5553	94.28	4968	84.35	7.40
4	Haranggaol Horison	Haranggaol	1,653	449	557	285	280	82	0	1571	95.04	1291	78.10	27.16
5	Dolok Pardamean	Sipintu Angin	3752	0	3607	67	78	0	0	3752	100.00	3674	97.92	-
6	Sidamanik	Sarimatondang	7,516	0	7,300	0	0	0	216	7300	97.13	7300	97.13	-
7	Pematang Sidamanik	Pematang Sidamanik	5173	0	4923	17	134	49	50	5074	98.09	4940	95.50	-
8	Girsang Sipangan Bolo	Parapat	4000	0	3906	0	0	0	94	3906	97.65	3906	97.65	-
9	Tanah Jawa	Tanah Jawa	8940	0	8652	68	39	68	113	8759	97.98	8720	97.54	-
10		Marubun Jaya	5427	217	4946	16	46	0	202	5225	96.28	5179	95.43	4.00
11	Hatonduhan	Hatonduhan	3389	201	2528	99	0	0	561	2828	83.45	2828	83.45	5.93
12		Buttu Turunan	3,170	167	2,828	11	36	0	128	3042	95.96	3006	94.83	5.27
13	Dolok Panribuan	Tiga Dolok	5669	0	5279	74	76	136	104	5429	95.77	5353	94.43	-
14	Jorlang Hataran	Tiga Balata	4966	0	4606	30	165	165	0	4801	96.68	4636	93.35	-
15	Panei	Panei Tengah	7292	297	5907	87	110	577	314	6401	87.78	6291	86.27	4.07
16	Panombeian Panei	Panombean Pane	6232	0	5761	0	241	0	230	6002	96.31	5761	92.44	-
17	Raya	Pematang Raya	8,460	941	5,935	248	365	486	485	7489	88.52	7124	84.21	11.12
18	Dolok Silau	Saran Padang	3003	434	2518	25	26	0	0	3003	100.00	2977	99.13	14.45
19		Cingkes	1473	1123	306	30	14	0	0	1473	100.00	1459	99.05	76.24
20	Silou Kahean	Nagori dolok	4743	428	4165	27	53	66	4	4673	98.52	4620	97.41	9.02
21		Sinasih	516	97	342	48	6	10	13	493	95.54	487	94.38	18.80
22	Raya Kahean	Sindar Raya	4145	0	3978	26	49	37	55	4053	97.78	4004	96.60	-
23		Bah Tonang	845	0	808	9	6	0	22	823	97.40	817	96.69	-
24	Tapian Dolok	Tapian Dolok	10,392	0	9,347	21	811	23	190	10179	97.95	9368	90.15	-
25	Dolok Batu Nanggar	Serbelawan	11556	10474	565	195	322	0	0	11556	100.00	11234	97.21	90.64
26	Siantar	Silou Malaha	4240	347	3741	47	0	0	105	4135	97.52	4135	97.52	8.18
27		Batu Anam	7,051	0	6,779	29	0	243	0	6808	96.55	6808	96.55	-
28		Rambung Merah	5,923	698	5,045	30	62	28	60	5835	98.51	5773	97.47	11.78
29	Gunung Malela	Simpang Bah Jambi	7852	462	7164	99	91	20	16	7816	99.54	7725	98.38	5.88
30		Bandar Siantar	3686	154	3216	37	205	0	74	3612	97.99	3407	92.43	4.18
31	Gunung Maligas	Gunung Maligas	7972	466	7132	0	323	51	0	7921	99.36	7598	95.31	5.85
32	Huta Bayu Raja	Raja Maligas	3239	0	3095	28	58	0	58	3181	98.21	3123	96.42	-
33		Huta Bayu	5656	432	5021	77	126	0	0	5656	100.00	5530	97.77	7.64
34	Jawa Maraja Bah Jamb	Jawa Maraja	5546	108	5420	0	4	0	14	5532	99.75	5528	99.68	1.95
35	Pematang Bandar	Pematang Bandar	2836	207	2400	3	58	108	60	2668	94.08	2610	92.03	7.30
36		Kerasaan	6815	320	6437	0	58	0	0	6815	100.00	6757	99.15	4.70
37	Bandar Huluan	Bandar Huluan	7767	0	7601	72	0	81	13	7673	98.79	7673	98.79	-
38	Bandar	Perdagangan	13269	300	12244	624	100	1	0	13268	99.99	13168	99.24	2.26
39		Marihat Bandar	6,810	50	6,618	101	13	1	27	6782	99.59	6769	99.40	0.73
40	Bandar Masilam	Bandar Masilam	3244	20	3195	7	11	6	5	3233	99.66	3222	99.32	0.62
41		Bandar Tinggi	3992	100	3849	11	20	9	3	3980	99.70	3960	99.20	2.51
42	Bosar Maligas	Bosar Maligas	6025	3321	2114	493	0	58	39	5928	98.39	5928	98.39	55.12
43		Parbutaran	4507	250	4119	49	53	31	5	4471	99.20	4418	98.03	5.55
44	Ujung Padang	Ujung Padang	7,967	0	7,521	146	190	0	110	7857	98.62	7667	96.23	-
45		Sayur Matinggi	3392	0	3282	110	0	0	0	3392	100.00	3392	100.00	-
46	Dolok Masagal	Bah Bolon	3436	2794	535	19	0	0	88	3348	97.44	3348	97.44	81.32
<b>JUMLAH (KAB/KOTA)</b>			<b>245828</b>	<b>28215</b>	<b>202767</b>	<b>3522</b>	<b>4814</b>	<b>2605</b>	<b>3905</b>	<b>239318</b>	<b>97.35</b>	<b>234504</b>	<b>95.39</b>	<b>11.48</b>

Sumber: Bidang Kesmas Dinkes Kab. Simalungun

Keterangan : KK = Kepala Keluarga, SBS = Stop Buang Air Besar Sembarangan





TABEL 82

**PERSENTASE TEMPAT DAN FASILITAS UMUM(TFU) YANG DILAKUKAN PENGAWASAN SESUAI STANDAR MENURUT KECAMATAN DAN PUSKESMAS  
KABUPATEN/KOTA SIMALUNGUN  
TAHUN 2022**

NO	KECAMATAN	PUSKESMAS	TFU TERDAFTAR					TFU YANG DILAKUKAN PENGAWASAN SESUAI STANDAR (IKL)									
			SEKOLAH		PUSKESMAS	PASAR	TOTAL	SARANA PENDIDIKAN				PUSKESMAS		PASAR		TOTAL	
			SD/MI	SMP/MTs				SD/MI	SMP/MTs	Σ	%	Σ	%	Σ	%	Σ	%
			4	5	6	7	8	9	10	11	12	13	14	15	16	17	18
1	Silimahuta	Saribu Dolok	13	3	1	1	18	-	0.0	-	0	-	0.0	-	0	0	0
2	Pamatang Silimahuta	Pamatang Silimahuta	12	1	1		14	-	0.0	-	0	-	0.0	-	#DIV/0!	0	0
3	Purba	Tiga Runggu	25	4	1	1	31	-	0.0	-	0	1	100.0	-	0	1	3.22581
4	Haranggaol Horison	Haranggaol	10	2	1	1	14	-	0.0	-	0	-	0.0	-	0	0	0
5	Dolok Pardamean	Sipintu Angin	16	3	1	1	21	-	0.0	-	0	-	0.0	-	0	0	0
6	Sidamanik	Sarimatondang	28	6	1	5	40	-	0.0	-	0	-	0.0	-	0	0	0
7	Pamatang Sidamanik	Pamatang Sidamanik	20	4	1	1	26	-	0.0	-	0	-	0.0	-	0	0	0
8	Girsang Sipangan Bo	Parapat	17	3	1	1	22	-	0.0	-	0	1	100.0	-	0	1	4.54545
9	Tanah Jawa	Tanah Jawa	32	5	1	1	39	-	0.0	-	0	-	0.0	-	0	0	0
10		Marubun Jaya	12	1	1		14	-	0.0	-	0	-	0.0	-	#DIV/0!	0	0
11	Hatonduhan	Hatonduhan	12	2	1		15	-	0.0	-	0	-	0.0	-	#DIV/0!	0	0
12		Buttu Turunan	12	1	1	1	15	-	0.0	-	0	-	0.0	-	0	0	0
13	Dolok Panribuan	Tiga Dolok	35	5	1	1	42	-	0.0	-	0	-	0.0	-	0	0	0
14	Jorlang Hataran	Tiga Balata	16	3	1	2	22	-	0.0	-	0	-	0.0	-	0	0	0
15	Panei	Panei Tengah	23	7	1	2	33	-	0.0	-	0	-	0.0	-	0	0	0
16	Panombeian Panei	Panombean Pane	18	4	1		23	-	0.0	-	0	-	0.0	-	#DIV/0!	0	0
17	Raya	Pamatang Raya	36	5	1	2	44	-	0.0	-	0	1	100.0	1	50	2	4.54545
18	Dolok Silau	Saran Padang	17	2	1	1	21	-	0.0	-	0	-	0.0	-	0	0	0
19		Cingkes	4	2	1		7	-	0.0	-	0	-	0.0	-	#DIV/0!	0	0
20	Silou Kahean	Nagori dolok	19	2	1	1	23	-	0.0	-	0	-	0.0	-	0	0	0
21		Sinasih	4	1	1		6	-	0.0	-	0	-	0.0	-	#DIV/0!	0	0
22	Raya Kahean	Sindar Raya	16	2	1	1	20	-	0.0	-	0	-	0.0	-	0	0	0
23		Bah Tonang	7	2	1		10	-	0.0	-	0	-	0.0	-	#DIV/0!	0	0
24	Tapian Dolok	Tapian Dolok	27	4	1	1	33	-	0.0	-	0	-	0.0	-	0	0	0
25	Dolok Batu Nanggar	Serbelawan	34	6	1	2	43	-	0.0	-	0	-	0.0	-	0	0	0
26	Siantar	Silou Malaha	18	-	1		19	-	0.0	-	#DIV/0!	-	0.0	-	#DIV/0!	0	0
27		Batu Anam	9	4	1		14	-	0.0	-	0	1	100.0	-	#DIV/0!	1	7.14286
28		Rambung Merah	10	2	1		13	-	0.0	-	0	-	0.0	-	#DIV/0!	0	0
29	Gunung Malela	Simpang Bah Jambi	22	4	1	2	29	-	0.0	-	0	-	0.0	-	0	0	0
30		Bandar Siantar	2	5	1		8	-	0.0	-	0	-	0.0	-	#DIV/0!	0	0
31	Gunung Maligas	Gunung Maligas	18	6	1	1	26	-	0.0	-	0	-	0.0	-	0	0	0
32	Huta Bayu Raja	Raja Maligas	12	2	1	3	18	-	0.0	-	0	-	0.0	-	0	0	0
33		Huta Bayu	22	4	1	4	31	-	0.0	-	0	-	0.0	-	0	0	0
34	Jawa Maraja Bah Jarr	Jawa Maraja	21	5	1	3	30	-	0.0	-	0	-	0.0	-	0	0	0
35	Pematang Bandar	Pematang Bandar	12	3	1	2	18	-	0.0	-	0	-	0.0	-	0	0	0
36		Kerasaan	19	6	1	4	30	-	0.0	-	0	-	0.0	-	0	0	0
37	Bandar Hulan	Bandar Hulan	23	5	1		29	-	0.0	-	0	-	0.0	-	#DIV/0!	0	0
38	Bandar	Perdagangan	42	18	1	7	68	-	0.0	-	0	1	100.0	-	0	1	1.47059
39		Marihat Bandar	5	-	1	2	8	-	0.0	-	#DIV/0!	-	0.0	-	0	0	0
40	Bandar Masilam	Bandar Masilam	15	2	1	1	19	-	0.0	-	0	-	0.0	-	0	0	0
41		Bandar Tinggi	5	2	1	3	11	-	0.0	-	0	-	0.0	-	0	0	0
42	Bosar Maligas	Bosar Maligas	28	3	1	5	37	-	0.0	-	0	-	0.0	-	0	0	0
43		Parbutaran	13	3	1	6	23	-	0.0	-	0	-	0.0	-	0	0	0
44	Ujung Padang	Ujung Padang	23	4	1	7	35	-	0.0	-	0	-	0.0	-	0	0	0
45		Sayur Matinggi	4	1	1	5	11	-	0.0	-	0	-	0.0	-	0	0	0
46	Dolok Masagal	Bah Bolon	18	1	1		20	-	0.0	-	0	-	0.0	-	#DIV/0!	0	0
<b>JUMLAH (KAB/KOTA)</b>			<b>806</b>	<b>160</b>	<b>46</b>	<b>81</b>	<b>1,093</b>	<b>0</b>	<b>0.0</b>	<b>0</b>	<b>#DIV/0!</b>	<b>5</b>	<b>500.0</b>	<b>1</b>	<b>#DIV/0!</b>	<b>6</b>	<b>20.9302</b>

Sumber: Bidang Kesmas Dinkes Kab. Simalungun

TABEL 83

**PERSENTASE TEMPAT PENGELOLAAN PANGAN (TPP) YANG MEMENUHI SYARAT KESEHATAN MENURUT KECAMATAN  
KABUPATEN/KOTA SIMALUNGUN  
TAHUN 2022**

NO	KECAMATAN	PUSKESMAS	JASA BOGA			RESTORAN			TPP TERTENTU			DEPOT AIR MINUM			RUMAH MAKAN			KELOMPOK GERAI PANGAN JAJANAN			SENTRA PANGAN JAJANAN/KANTIN		
			TERDAFTAR	LAIK HSP		TERDAFTAR	LAIK HSP		TERDAFTAR	LAIK HSP		TERDAFTAR	LAIK HSP		TERDAFTAR	LAIK HSP		TERDAFTAR	LAIK HSP		TERDAFTAR	LAIK HSP	
				JUMLAH	%		JUMLAH	%		JUMLAH	%		JUMLAH	%		JUMLAH	%		JUMLAH	%		JUMLAH	%
1			4	5	6	7	8	9	10	11	12	13	14	15	16	17	18	19	20	21	22	23	24
1	Silimahuta	Saribu Dolok	0	7	#DIV/0!	46	18	39.13043	0	0	0	2	0	0	18	2	11.111111	163	69	42.3313	0	0	#DIV/0!
2	Pematang Silimahuta	Pematang Silimahuta	0	-	#DIV/0!	20	20	100	0	0	#DIV/0!	-	0	#DIV/0!	20	-	0	-	-	#DIV/0!	0	0	#DIV/0!
3	Purba	Tiga Runggu	0	-	#DIV/0!	22	11	50	0	0	0	-	0	#DIV/0!	11	-	0	12	11	91.6667	0	0	#DIV/0!
4	Haranggaol Horison	Haranggaol	1	1	100	2	-	0	0	0	0	-	0	#DIV/0!	-	-	#DIV/0!	5	5	100	0	0	#DIV/0!
5	Dolok Pardamean	Sipintu Angin	-	-	#DIV/0!	17	15	88.23529	0	0	0	-	0	#DIV/0!	15	-	0	55	38	69.0909	0	0	#DIV/0!
6	Sidamanik	Sarimatondang	15	-	0	57	-	0	0	0	0	3	0	0	-	-	0	27	-	0	0	0	#DIV/0!
7	Pematang Sidamanik	Pematang Sidamanik	1	1	100	11	11	100	0	0	0	1	0	0	11	1	9.0909091	259	192	74.1313	0	0	#DIV/0!
8	Girsang Sipangan Bolon	Parapat	-	-	#DIV/0!	-	-	#DIV/0!	-	-	#DIV/0!	-	-	#DIV/0!	-	-	#DIV/0!	-	-	#DIV/0!	-	-	#DIV/0!
9	Tanah Jawa	Tanah Jawa	14	12	85.71429	8	8	100	0	0	0	13	0	0	8	11	137.5	23	20	86.9565	0	0	#DIV/0!
10	Maruban Jaya	Maruban Jaya	-	-	#DIV/0!	5	5	100	0	0	0	3	0	0	5	3	60	18	14	77.7778	0	0	#DIV/0!
11	Hatonduhan	Hatonduhan	-	-	#DIV/0!	8	5	62.5	0	0	0	2	0	0	5	2	40	5	1	20	0	0	#DIV/0!
12		Buttu Turunan	2	2	100	5	5	100	0	0	0	7	0	0	5	7	140	40	36	90	0	0	#DIV/0!
13	Dolok Panribuan	Tiga Dolok	23	23	100	17	17	100	0	0	0	2	0	0	17	2	11.764706	39	39	100	0	0	#DIV/0!
14	Jorlang Hataran	Tiga Balata	41	29	70.73171	39	34	87.17949	0	0	0	4	0	0	34	4	11.764706	456	340	74.5614	0	0	#DIV/0!
15	Panei	Panei Tongah	3	3	100	30	30	100	0	0	0	3	0	0	30	3	10	88	88	100	0	0	#DIV/0!
16	Panombean Panei	Panombean Pane	33	7	21.21212	10	3	30	0	0	0	4	0	0	3	4	133.33333	133	49	36.8421	0	0	#DIV/0!
17	Raya	Pamatang Raya	9	9	100	50	50	100	0	0	0	6	0	0	50	6	12	47	46	97.8723	0	0	#DIV/0!
18	Dolok Silau	Saran Padang	-	-	#DIV/0!	13	13	100	0	0	0	-	0	#DIV/0!	13	-	0	21	21	100	0	0	#DIV/0!
19	Cingkes	Cingkes	-	-	#DIV/0!	-	-	#DIV/0!	0	0	#DIV/0!	-	0	#DIV/0!	-	-	#DIV/0!	-	-	#DIV/0!	0	0	#DIV/0!
20	Silou Kahean	Nagori dolok	-	-	#DIV/0!	18	18	100	0	0	0	-	0	#DIV/0!	18	-	0	38	38	100	0	0	#DIV/0!
21		Sinasih	-	-	#DIV/0!	-	-	#DIV/0!	0	0	#DIV/0!	-	0	#DIV/0!	-	-	#DIV/0!	-	-	#DIV/0!	0	0	#DIV/0!
22	Raya Kahean	Sindar Raya	-	-	#DIV/0!	11	-	0	0	0	0	3	0	0	-	-	#DIV/0!	31	-	0	0	0	#DIV/0!
23	Bah Tonang	Bah Tonang	-	-	#DIV/0!	-	-	#DIV/0!	0	0	#DIV/0!	-	0	#DIV/0!	-	-	#DIV/0!	-	-	#DIV/0!	0	0	#DIV/0!
24	Tapian Dolok	Tapian Dolok	-	-	#DIV/0!	53	4	7.54717	0	0	0	15	0	0	4	5	125	76	10	13.1579	0	0	#DIV/0!
25	Dolok Batu Nanggar	Serbelawan	4	5	125	9	9	100	0	0	0	8	0	0	9	7	77.77778	179	179	100	0	0	#DIV/0!
26	Siantar	Silou Malaha	-	-	#DIV/0!	-	-	#DIV/0!	0	0	#DIV/0!	57	0	0	-	57	#DIV/0!	-	-	#DIV/0!	0	0	#DIV/0!
27		Batu Anam	68	68	100	31	31	100	0	0	0	8	0	0	31	8	25.806452	264	264	100	0	0	#DIV/0!
28		Rambung Merah	3	3	100	14	14	100	0	0	0	7	0	0	14	7	50	18	18	100	0	0	#DIV/0!
29	Gunung Malela	Simpang Bah Jambi	4	4	100	24	18	75	0	0	0	16	0	0	18	16	88.88889	46	33	71.7391	0	0	#DIV/0!
30	Bandar Siantar	Bandar Siantar	6	6	100	-	-	#DIV/0!	0	0	0	4	0	0	-	4	#DIV/0!	16	16	100	0	0	#DIV/0!
31	Gunung Maligas	Gunung Maligas	-	-	#DIV/0!	8	6	75	0	0	0	7	0	0	6	6	100	24	18	75	0	0	#DIV/0!
32	Huta Bayu Raja	Raja Bayu Raja	-	-	#DIV/0!	3	3	100	0	0	0	2	0	0	3	2	66.666667	7	7	100	0	0	#DIV/0!
33		Huta Bayu	-	-	#DIV/0!	13	8	61.53846	0	0	0	10	0	0	8	4	50	56	49	87.5	0	0	#DIV/0!
34	Jawa Maraja Bah Jambi	Jawa Maraja	6	-	0	25	25	100	0	0	0	6	0	0	25	6	24	31	31	100	0	0	#DIV/0!
35	Pematang Bandar	Pematang Bandar	1	1	100	5	5	100	0	0	0	2	0	0	5	2	40	7	7	100	0	0	#DIV/0!
36		Kerasaan	23	20	86.95652	7	7	100	0	0	0	11	0	0	7	7	100	54	11	20.3704	0	0	#DIV/0!
37	Bandar Huluan	Bandar Huluan	-	-	#DIV/0!	-	-	#DIV/0!	0	0	#DIV/0!	-	0	#DIV/0!	-	-	#DIV/0!	-	-	#DIV/0!	0	0	#DIV/0!
38	Bandar	Perdagangan	81	64	79.01235	100	100	100	0	0	0	32	0	0	100	29	29	291	173	59.4502	0	0	#DIV/0!
39		Marihat Bandar	9	9	100	15	15	100	0	0	0	12	0	0	15	12	80	70	70	100	0	0	#DIV/0!
40	Bandar Masilam	Bandar Masilam	-	-	#DIV/0!	56	47	83.92857	0	0	0	2	0	0	47	2	4.2553191	53	48	90.566	0	0	#DIV/0!
41		Bandar Tinggi	-	-	#DIV/0!	3	3	100	0	0	0	8	0	0	3	8	266.66667	7	7	100	0	0	#DIV/0!
42	Bosar Maligas	Bosar Maligas	7	6	85.71429	15	15	100	0	0	0	9	0	0	15	9	60	32	-	0	0	0	#DIV/0!
43		Parbutaran	21	7	33.33333	36	12	33.33333	0	0	0	8	0	0	12	-	0	111	49	44.1441	0	0	#DIV/0!
44	Ujung Padang	Ujung Padang	-	-	#DIV/0!	7	-	0	0	0	0	17	0	0	-	-	#DIV/0!	160	-	0	0	0	#DIV/0!
45		Sayur Matinggi	3	3	100	12	12	100	0	0	0	7	0	0	12	7	58.333333	17	17	100	0	0	#DIV/0!
46	Dolok Masagal	Bah Bolon	121	77	63.63636	25	25	100	0	0	0	4	0	0	25	-	0	95	-	0	0	0	#DIV/0!
<b>JUMLAH (KAB/KOTA)</b>			<b>499</b>	<b>367</b>	<b>#DIV/0!</b>	<b>850</b>	<b>622</b>	<b>#DIV/0!</b>	<b>0</b>	<b>0</b>	<b>#DIV/0!</b>	<b>305</b>	<b>0</b>	<b>#DIV/0!</b>	<b>622</b>	<b>243</b>	<b>#DIV/0!</b>	<b>3,074</b>	<b>2,014</b>	<b>#DIV/0!</b>	<b>0</b>	<b>0</b>	<b>#DIV/0!</b>

Sumber : Bidang Kesmas Dinkes Kab. Simalungun

TABEL 84

**KASUS COVID-19 MENURUT MENURUT KECAMATAN DAN PUSKESMAS  
KABUPATEN/KOTA SIMALUNGUN  
TAHUN 2022**

NO	KECAMATAN	PUSKESMAS	KASUS KONFIRMASI	SEMBUH	MENINGGAL	ANGKA KESEMBUHAN (RR)	ANGKA KEMATIAN (CFR)
1	2	3	4	5	6	7	8
1	Silimahuta	Saribu Dolok	40	40	0	100.00	-
2	Pematang Silimahuta	Pematang Silimahuta	20	19	1	95.00	5.00
3	Purba	Tiga Runggu	43	41	2	95.35	4.65
4	Haranggaol Horison	Haranggaol	37	37	0	100.00	-
5	Dolak Pardamean	Sipintu Angin	31	30	1	96.77	3.23
6	Sidamanik	Sarimatondang	49	47	2	95.92	4.08
7	Pematang Sidamanik	Pematang Sidamanik	56	55	1	98.21	1.79
8	Girsang Sipangan Bolor	Parapat	68	66	2	97.06	2.94
9	Tanah Jawa	Tanah Jawa	101	98	3	97.03	2.97
10		Marubun Jaya	76	75	1	98.68	1.32
11	Hatonduhan	Hatonduhan	57	55	2	96.49	3.51
12		Buttu Turunan	57	54	3	94.74	5.26
13	Dolak Panribuan	Tiga Dolok	94	92	2	97.87	2.13
14	Jorlang Hataran	Tiga Balata	82	81	1	98.78	1.22
15	Panei	Panei Tengah	63	63	0	100.00	-
16	Panombeian Panei	Panombean Pane	64	63	1	98.44	1.56
17	Raya	Pematang Raya	54	51	3	94.44	5.56
18	Dolak Silau	Saran Padang	23	23	0	100.00	-
19		Cingkes	10	10	0	100.00	-
20	Silou Kahean	Nagori dolok	30	28	2	93.33	6.67
21		Sinasih	14	14	0	100.00	-
22	Raya Kahean	Sindar Raya	14	14	0	100.00	-
23		Bah Tonang	12	12	0	100.00	-
24	Tapian Dolok	Tapian Dolok	87	85	2	97.70	2.30
25	Dolak Batu Nanggar	Serbelawan	78	76	2	97.44	2.56
26	Siantar	Silou Malaha	62	61	1	98.39	1.61
27		Batu Anam	76	75	1	98.68	1.32
28		Rambung Merah	125	122	3	97.60	2.40
29	Gunung Malela	Simpang Bah Jambi	67	67	0	100.00	-
30		Bandar Siantar	51	51	0	100.00	-
31	Gunung Maligas	Gunung Maligas	42	42	0	100.00	-
32	Huta Bayu Raja	Raja Maligas	26	26	0	100.00	-
33		Huta Bayu	44	44	0	100.00	-
34	Jawa Maraja Bah Jambi	Jawa Maraja	27	27	0	100.00	-
35	Pematang Bandar	Pematang Bandar	30	30	0	100.00	-
36		Kerasaan	49	48	1	97.96	2.04
37	Bandar Huluan	Bandar Huluan	43	42	1	97.67	2.33
38	Bandar	Perdagangan	100	99	1	99.00	1.00
39		Marihat Bandar	66	66	0	100.00	-
40	Bandar Masilam	Bandar Masilam	12	12	0	100.00	-
41		Bandar Tinggi	8	8	0	100.00	-
42	Bosar Maligas	Bosar Maligas	39	37	2	94.87	5.13
43		Parbutaran	8	8	0	100.00	-
44	Ujung Padang	Ujung Padang	14	14	0	100.00	-
45		Sayur Matinggi	10	10	0	100.00	-
46	Dolak Masagal	Bah Bolon	13	13	0	100.00	-
<b>TOTAL KAB/KOTA</b>			<b>2172</b>	<b>2131</b>	<b>41</b>	<b>98.11</b>	<b>1.89</b>

Sumber : Bidang P2P Dinas Kesehatan Kab. Simalungun

TABEL 85

**KASUS COVID-19 BERDASARKAN JENIS KELAMIN DAN KELOMPOK UMUR MENURUT KECAMATAN DAN PUSKESMAS  
KABUPATEN/KOTA SIMALUNGUN  
TAHUN 2022**

NO	KECAMATAN	PUSKESMAS	0-4 TAHUN		5-6 TAHUN		7-14 TAHUN		15-59 TAHUN		≥ 60 TAHUN		TOTAL	
			L	P	L	P	L	P	L	P	L	P	L	P
1			4	5	6	7	8	9	10	11	12	13	14	15
1	Silimahuta	Saribu Dolok	0	0	0	0	0	0	5	10	10	5	15	15
2	Pamatang Silimahuta	Pamatang Silimahuta	0	0	0	2	0	6	4	1	2	0	6	9
3	Purba	Tiga Runggu	0	0	0	1	0	2	3	3	7	4	10	10
4	Haranggaol Horison	Haranggaol	0	1	1	1	2	2	3	0	0	5	6	9
5	Dolok Pardamean	Sipintu Angin	1	1	2	1	4	5	2	1	6	2	15	10
6	Sidamanik	Sarimatondang	1	1	0	2	5	0	20	11	15	5	41	19
7	Pamatang Sidamanik	Pamatang Sidamanik	0	0	3	1	2	1	10	13	4	6	19	21
8	Girsang Sipangan Bolon	Parapat	2	1	1	2	10	21	12	9	7	5	32	38
9	Tanah Jawa	Tanah Jawa	0	0	0	0	10	10	15	15	10	15	35	40
10		Marubun Jaya	0	0	0	0	1	1	28	20	16	14	45	35
11	Hatonduhan	Hatonduhan	0	0	0	0	0	0	2	8	6	14	8	22
12		Buttu Turunan	0	0	0	0	1	0	6	13	2	3	9	16
13	Dolok Panribuan	Tiga Dolok	0	0	0	0	0	0	2	14	3	6	5	20
14	Jorlang Hataran	Tiga Balata	1	0	0	0	2	3	10	15	5	9	18	27
15	Panei	Panei Tengah	0	0	0	0	1	1	14	4	10	10	25	15
16	Panombeian Panei	Panombean Pane	0	0	0	0	0	2	7	6	12	13	19	21
17	Raya	Pamatang Raya	2	1	0	0	8	2	19	21	8	0	37	24
18	Dolok Silau	Saran Padang	0	0	0	1	4	0	1	2	1	1	6	4
19		Cingkes	0	0	0	0	0	0	0	0	0	2	0	2
20	Silou Kahean	Nagori dolok	0	0	0	0	0	0	13	4	1	2	14	6
21		Sinasih	0	0	0	0	0	0	7	3	0	0	7	3
22	Raya Kahean	Sindar Raya	0	0	0	0	0	0	0	2	10	0	10	2
23		Bah Tonang	0	0	0	0	0	2	5	1	1	1	6	4
24	Tapian Dolok	Tapian Dolok	2	1	0	0	1	2	54	35	7	8	64	46
25	Dolok Batu Nanggar	Serbelawan	1	1	0	1	3	2	22	33	22	15	48	52
26	Siantar	Silou Malaha	2	0	0	0	3	0	10	40	0	0	15	40
27		Batu Anam	0	1	0	0	2	1	23	33	2	8	27	43
28		Rambung Merah	1	0	0	0	10	0	3	46	2	8	16	54
29	Gunung Malela	Simpang Bah Jambi	0	0	0	0	1	0	20	20	1	4	22	24
30		Bandar Siantar	0	0	0	0	3	1	3	29	0	1	6	31
31	Gunung Maligas	Gunung Maligas	0	0	0	0	1	0	6	3	0	2	7	5
32	Huta Bayu Raja	Raja Maligas	0	0	0	0	3	0	13	7	0	0	16	7
33		Huta Bayu	0	0	0	0	3	0	4	10	0	0	7	10
34	Jawa Maraja Bah Jambi	Jawa Maraja	1	0	0	0	0	0	10	1	0	0	11	1
35	Pematang Bandar	Pematang Bandar	0	0	0	0	2	0	8	6	0	1	10	7
36		Kerasaan	0	0	0	0	2	0	2	14	0	2	4	16
37	Bandar Huluan	Bandar Huluan	1	0	0	1	1	1	1	6	0	0	3	8
38	Bandar	Perdagangan	2	0	0	0	3	0	25	43	0	3	30	46
39		Marihat Bandar	0	0	0	0	0	0	2	13	0	0	2	13
40	Bandar Masilam	Bandar Masilam	0	0	0	0	0	0	0	1	0	0	0	1
41		Bandar Tinggi	0	0	0	0	0	0	2	13	0	0	2	13
42	Bosar Maligas	Bosar Maligas	0	0	0	0	0	0	2	32	0	6	2	38
43		Parbutaran	0	0	0	0	0	0	13	11	2	4	15	15
44	Ujung Padang	Ujung Padang	0	0	0	0	0	0	16	30	0	3	16	33
45		Sayur Matinggi	0	0	0	0	0	1	2	12	0	3	2	16
46	Dolok Masagal	Bah Bolon	1	0	0	0	0	0	2	3	0	0	3	3
<b>TOTAL KAB/KOTA</b>			<b>18</b>	<b>8</b>	<b>7</b>	<b>13</b>	<b>88</b>	<b>66</b>	<b>426</b>	<b>607</b>	<b>162</b>	<b>185</b>	<b>701</b>	<b>879</b>

Sumber : Bidang P2P Dinas Kesehatan Kab. Simalungun

TABEL 86

**CAKUPAN VAKSINASI COVID-19 DOSIS 1 MENURUT KECAMATAN DAN PUSKESMAS  
KABUPATEN/KOTA SIMALUNGUN  
TAHUN 2022**

NO	KECAMATAN	PUSKESMAS	USIA 6-11 TAHUN			USIA 12-17 TAHUN			USIA 18-59 TAHUN			USIA ≥ 60 TAHUN			CAKUPAN TOTAL			
			SASARAN	HASIL VAKSINASI	%	SASARAN	HASIL VAKSINASI	%	SASARAN	HASIL VAKSINASI	%	SASARAN	HASIL VAKSINASI	%	SASARAN	HASIL VAKSINASI	%	
1	2	3	4	5	6	7	8	9	10	11	12	13	14	15	16	17	18	
1	Silimahuta	Saribu Dolok	1779	2291	128.78	2698	2689	99.67	10417	7052	67.70	1728	912	52.78	16622	12944	77.87	
2	Pamatang Silimahuta	Pamatang Silimahuta	1364	1178	86.36	1407	918	65.25	7987	6061	75.89	1325	804	60.68	12083	8961	74.16	
3	Purba	Tiga Runggu	2798	2877	102.82	2886	1664	57.66	16383	12142	74.11	2718	1630	59.97	24785	18313	73.89	
4	Haranggaol Horison	Haranggaol	723	957	132.37	496	416	83.87	4234	2530	59.75	702	464	66.10	6155	4367	70.95	
5	Dolok Pardamean	Sipintu Angin	1529	1886	123.35	1678	1672	99.64	8952	6874	76.79	1485	1165	78.45	13844	11597	85.00	
6	Sidamanik	Sarimatondang	3145	3052	97.04	2444	1938	79.30	18418	7144	38.79	3056	2053	67.18	27063	14187	52.42	
7	Pamatang Sidamanik	Pamatang Sidamanik	1995	2000	100.25	1558	1206	77.41	11684	7858	67.25	1938	1855	95.72	17175	12919	75.22	
8	Girsang Sipangan Bolon	Parapat	1822	2369	130.02	1879	2400	127.73	10667	8025	75.23	1770	1218	68.81	16138	14012	86.83	
9	Tanah Jawa	Tanah Jawa	3448	3301	95.74	3684	3872	105.10	20188	13629	67.51	3349	2746	81.99	30669	23548	76.78	
10		Marubun Jaya	2094	1880	89.78	2104	1136	53.99	12263	7552	61.58	2034	1553	76.35	18495	12121	65.54	
11	Hatonduhan	Hatonduhan	1444	1486	102.91	1489	1051	70.58	8456	5665	66.99	1403	842	60.01	12792	9044	70.70	
12		Buttu Turunan	1262	1395	110.54	1301	1093	84.01	7387	4983	67.46	1226	803	65.50	11176	8274	74.03	
13	Dolok Panribuan	Tiga Dolok	2231	2189	98.12	2350	2343	99.70	13065	7079	54.18	2168	2214	102.12	19814	13825	69.77	
14	Jorlang Hataran	Tiga Balata	1945	1719	88.38	2006	1863	92.87	11387	7373	64.75	1889	1921	101.69	10169	17227	12876	74.74
15	Panei	Panei Tongah	2891	1889	65.34	1970	1659	84.21	16930	8956	52.90	2809	2103	74.87	24600	14607	59.38	
16	Panombean Panei	Panombean Panei	2547	1422	55.83	2203	1226	55.65	14916	8781	58.87	2475	1884	76.12	22141	13313	60.13	
17	Raya	Pamatang Raya	3054	4140	135.56	4587	8118	176.98	17881	13194	73.79	2967	2242	75.56	28489	27694	97.21	
18	Dolok Silau	Saran Padang	1256	1334	106.21	996	877	88.05	777	7355	94.67	714	58.52	10827	8564	79.01		
19		Cingkes	546	743	136.08	703	689	98.01	3196	3831	119.87	530	553	104.34	4975	5816	116.90	
20	Silou Kahean	Nagori dolok	1727	1276	73.89	1781	1321	74.17	10112	4506	44.56	1678	725	43.21	15298	7828	51.17	
21		Sinasih	234	792	338.46	501	475	94.81	1369	2301	168.08	227	248	109.25	2331	3816	163.71	
22	Raya Kahean	Sindar Raya	1764	1741	98.70	1819	1507	82.85	10327	6441	62.37	1713	928	54.17	15623	10617	67.96	
23		Bah Tonang	426	478	112.21	439	435	99.09	2494	2293	91.94	414	377	91.06	3773	3583	94.96	
24	Tapien Dolok	Tapien Dolok	4548	3263	71.75	2281	2260	99.08	26629	15297	57.44	4418	2253	51.00	37876	23073	60.92	
25	Dolok Batu Nanggar	Serbelawan	4602	3744	81.36	4747	4076	85.86	26946	12718	47.20	4471	2162	48.36	40766	22700	55.68	
26	Siantar	Silou Malaha	1870	1066	57.01	1929	1874	97.15	10949	7489	68.40	1816	1271	69.99	16564	11700	70.64	
27		Batu Anam	2837	3946	139.09	3726	3682	98.82	16613	35827	215.66	2756	9062	328.81	25932	52517	202.52	
28		Rambung Merah	2710	2857	105.42	3596	3533	98.25	15870	34287	216.05	2633	8281	314.51	24809	48958	197.34	
29	Gunung Malela	Simpang Bah Jambi	2794	2610	93.41	2962	2942	99.32	16358	10117	61.85	2714	1984	73.10	24828	17653	71.10	
30		Bandar Siantar	1391	1093	78.58	1435	1048	73.03	8146	6212	76.26	1352	1030	76.18	12324	9383	76.14	
31	Gunung Maligas	Gunung Maligas	3435	2927	85.21	2243	1587	70.75	20113	10320	51.31	3336	1304	39.09	29127	16138	55.41	
32	Huta Bayu Raja	Raja Maligas	1264	1283	101.50	1304	1015	77.84	7401	4279	57.82	1228	1003	81.68	11197	7580	67.70	
33		Huta Bayu	2323	2034	87.56	2396	2277	95.03	13601	7623	56.05	2257	1565	69.34	20577	13499	65.60	
34	Jawa Maraja Bah Jambi	Jawa Maraja	2305	1851	80.30	2377	1717	72.23	13496	8891	65.88	2239	1848	82.54	20417	14307	70.07	
35	Pamatang Bandar	Pamatang Bandar	1174	1213	103.32	1210	1426	117.85	6872	5049	73.47	1140	1209	106.05	10396	8897	85.58	
36		Kerasaan	2746	2157	78.55	2836	2586	91.18	16099	9141	56.78	2671	1554	58.18	24352	15438	63.40	
37	Bandar Huluan	Bandar Huluan	2968	3143	105.90	3061	3118	101.86	17379	10697	61.55	2883	1752	60.77	26291	18710	71.17	
38	Bandar	Perdagangan	5347	4621	86.42	7915	7863	99.34	31309	15525	49.59	5194	2100	40.43	49765	30109	60.50	
39		Marihat Bandar	2669	2116	79.28	2753	2146	77.95	15628	8170	52.28	2593	1266	48.82	23643	13698	57.94	
40	Bandar Masilam	Bandar Masilam	1417	1322	93.30	1462	1583	108.28	8300	5376	64.77	1377	763	55.41	12556	9044	72.03	
41		Bandar Tinggi	1626	1436	88.31	1677	1083	64.58	9521	5731	60.19	1580	723	45.76	14404	8973	62.30	
42	Bosar Maligas	Bosar Maligas	2357	2227	94.48	2431	1948	80.13	13800	8300	60.14	2290	993	43.36	20878	13468	64.51	
43		Parbutaran	1995	1743	87.37	2058	1348	65.50	11683	6784	58.07	1938	938	48.40	17674	10813	61.18	
44	Ujung Padang	Ujung Padang	3043	2383	78.31	3138	2462	78.46	17817	10030	56.29	2956	2089	70.67	26954	16964	62.94	
45		Sayur Matinggi	1452	1230	84.71	1498	1147	76.57	8502	5808	68.31	1411	1087	77.04	12863	9272	72.08	
46	Dolok Masagal	Bah Bolon	1421	1429	100.56	1466	1039	70.87	8324	6673	80.17	1381	1162	84.14	12592	10303	81.82	
<b>TOTAL KAB/KOTA</b>			<b>100,318</b>	<b>94,089</b>	<b>93.79</b>	<b>103,480</b>	<b>94,328</b>	<b>91.16</b>	<b>587,424</b>	<b>410,243</b>	<b>69.84</b>	<b>97,458</b>	<b>77,353</b>	<b>79.37</b>	<b>888,680</b>	<b>676,013</b>	<b>76.07</b>	

Sumber : Bidang P2P Dinas Kesehatan Kab. Simalungun

TABEL 87

**CAKUPAN VAKSINASI COVID-19 DOSIS 2 MENURUT KECAMATAN DAN PUSKESMAS  
KABUPATEN/KOTA SIMALUNGUN  
TAHUN 2022**

NO	KECAMATAN	PUSKESMAS	USIA 6-11 TAHUN			USIA 12-17 TAHUN			USIA 18-59 TAHUN			USIA ≥ 60 TAHUN			CAKUPAN TOTAL		
			SASARAN	HASIL VAKSINASI	%	SASARAN	HASIL VAKSINASI	%	SASARAN	HASIL VAKSINASI	%	SASARAN	HASIL VAKSINASI	%	SASARAN	HASIL VAKSINASI	%
1	2	3	4	5	6	7	8	9	10	11	12	13	14	15	16	17	18
1	Silimahuta	Saribu Dolok	1779	2291	128.78	2698	2689	99.67	10417	7052	67.70	1728	912	52.78	16622	12944	77.87
2	Pematang Silimahuta	Pematang Silimahuta	1364	1178	86.36	1407	918	65.25	7987	6061	75.89	1325	804	60.68	12083	8961	74.16
3	Purba	Tiga Runggu	2798	2877	102.82	2886	1664	57.66	16383	12142	74.11	2718	1630	59.97	24785	18313	73.89
4	Haranggaol Horison	Haranggaol	723	957	132.37	496	416	83.87	4234	2530	59.75	702	464	66.10	6155	4367	70.95
5	Dolok Pardamean	Sipintu Angin	1529	1886	123.35	1678	1672	99.64	8952	6874	76.79	1485	1165	78.45	13644	11597	85.00
6	Sidamanik	Sarimatondang	3145	3052	97.04	2444	1938	79.30	18418	7144	38.79	3056	2053	67.18	27063	14187	52.42
7	Pematang Sidamanik	Pematang Sidamanik	1995	2000	100.25	1558	1206	77.41	11684	7858	67.25	1938	1855	95.72	17175	12919	75.22
8	Girsang Sipangan B	Parapat	1822	2369	130.02	1879	2400	127.73	10667	8025	75.23	1770	1218	68.81	16138	14012	86.83
9	Tanah Jawa	Tanah Jawa	3448	3301	95.74	3684	3872	105.10	20188	13629	67.51	3349	2746	81.99	30669	23548	76.78
10		Marubun Jaya	2094	1880	89.78	2104	1136	53.99	12263	7552	61.58	2034	1553	76.35	18495	12121	65.54
11	Hatonduhan	Hatonduhan	1444	1486	102.91	1489	1051	70.58	8456	5665	66.99	1403	842	60.01	12792	9044	70.70
12		Buttu Turunan	1262	1395	110.54	1301	1093	84.01	7387	4983	67.46	1226	803	65.50	11176	8274	74.03
13	Dolok Panribuan	Tiga Dolok	2231	2189	98.12	2350	2343	99.70	13065	7079	54.18	2168	2214	102.12	19814	13825	69.77
14	Jorlang Hataran	Tiga Balata	1945	1719	88.38	2006	1863	92.87	11387	7373	64.75	1889	1921	101.69	17227	12876	74.74
15	Panei	Panei Tengah	2891	1889	65.34	1970	1659	84.21	16930	8956	52.90	2809	2103	74.87	24600	14607	59.38
16	Panombean Panei	Panombean Pane	2547	1422	55.83	2203	1226	55.65	14916	8781	58.87	2475	1884	76.12	22141	13313	60.13
17	Raya	Pematang Raya	3054	4140	135.56	4587	8118	176.98	17881	13194	73.79	2967	2242	75.56	28489	27694	97.21
18	Dolok Silau	Saran Padang	1256	1334	106.21	996	877	88.05	7355	5629	76.53	1220	714	58.52	10827	8554	79.01
19		Cingkes	546	743	136.08	703	689	98.01	3196	3831	119.87	530	553	104.34	4975	5816	116.90
20	Silou Kahean	Nagori dolok	1727	1276	73.89	1781	1321	74.17	10112	4506	44.56	1678	725	43.21	15298	7828	51.17
21		Sinasih	234	792	338.46	501	475	94.81	1369	2301	168.08	227	248	109.25	2331	3816	163.71
22	Raya Kahean	Sindar Raya	1764	1741	98.70	1819	1507	82.85	10327	6441	62.37	1713	928	54.17	15623	10617	67.96
23		Bah Tonang	426	478	112.21	439	435	99.09	2494	2293	91.94	414	377	91.06	3773	3583	94.96
24	Tapian Dolok	Tapian Dolok	4548	3263	71.75	2281	2260	99.08	26629	15297	57.44	4418	2253	51.00	37876	23073	60.92
25	Dolok Batu Nanggar	Serbelawan	4602	3744	81.36	4747	4076	85.86	26946	12718	47.20	4471	2162	48.36	40766	22700	55.68
26	Siantar	Silou Malaha	1870	1066	57.01	1929	1874	97.15	10949	7489	68.40	1816	1271	69.99	16564	11700	70.64
27		Batu Anam	2837	3946	139.09	3726	3682	98.82	16613	35827	215.66	2756	9062	328.81	25932	52517	202.52
28		Rambung Merah	2710	2857	105.42	3596	3533	98.25	15870	34287	216.05	2633	8281	314.51	24809	48958	197.34
29	Gunung Malela	Simpang Bah Jambi	2794	2610	93.41	2962	2942	99.32	16358	10117	61.85	2714	1984	73.10	24828	17653	71.10
30		Bandar Siantar	1391	1093	78.58	1435	1048	73.03	8146	6212	76.26	1352	1030	76.18	12324	9383	76.14
31	Gunung Maligas	Gunung Maligas	3435	2927	85.21	2243	1587	70.75	20113	10320	51.31	3336	1304	39.09	29127	16138	55.41
32	Huta Bayu Raja	Raja Maligas	1264	1283	101.50	1304	1015	77.84	7401	4279	57.82	1228	1003	81.68	11197	7580	67.70
33		Huta Bayu	2323	2034	87.56	2396	2277	95.03	13601	7623	56.05	2257	1565	69.34	20577	13499	65.60
34	Jawa Maraja Bah Ja	Jawa Maraja	2305	1851	80.30	2377	1717	72.23	13496	8891	65.88	2239	1848	82.54	20417	14307	70.07
35	Pematang Bandar	Pematang Bandar	1174	1213	103.32	1210	1426	117.85	6872	5049	73.47	1140	1209	106.05	10396	8897	85.58
36		Kerasaan	2746	2157	78.55	2836	2586	91.18	16099	9141	56.78	2671	1554	58.18	24352	15438	63.40
37	Bandar Hulan	Bandar Hulan	2968	3143	105.90	3061	3118	101.86	17379	10697	61.55	2883	1752	60.77	26291	18710	71.17
38	Bandar	Perdagangan	5347	4621	86.42	7915	7863	99.34	31309	15525	49.59	5194	2100	40.43	49765	30109	60.50
39		Marihat Bandar	2669	2116	79.28	2753	2146	77.95	15628	8170	52.28	2593	1266	48.82	23643	13698	57.94
40	Bandar Masilam	Bandar Masilam	1417	1322	93.30	1462	1583	108.28	8300	5376	64.77	1377	763	55.41	12556	9044	72.03
41		Bandar Tinggi	1626	1436	88.31	1677	1083	64.58	9521	5731	60.19	1580	723	45.76	14404	8973	62.30
42	Bosar Maligas	Bosar Maligas	2357	2227	94.48	2431	1948	80.13	13800	8300	60.14	2290	993	43.36	20878	13468	64.51
43		Parbutaran	1995	1743	87.37	2058	1348	65.50	11683	6784	58.07	1938	938	48.40	17674	10813	61.18
44	Ujung Padang	Ujung Padang	3043	2383	78.31	3138	2462	78.46	17817	10030	56.29	2956	2089	70.67	26954	16964	62.94
45		Sayur Matinggi	1452	1230	84.71	1498	1147	76.57	8502	5808	68.31	1411	1087	77.04	12863	9272	72.08
46	Dolok Masagal	Bah Bolon	1421	1429	100.56	1466	1039	70.87	8324	6673	80.17	1381	1162	84.14	12592	10303	81.82
<b>TOTAL KAB/KOTA</b>			<b>100318</b>	<b>94089</b>	<b>93.79</b>	<b>103480</b>	<b>94328</b>	<b>91.16</b>	<b>587424</b>	<b>410243</b>	<b>69.84</b>	<b>97458</b>	<b>77353</b>	<b>79.37</b>	<b>888680</b>	<b>676013</b>	<b>76.07</b>

Sumber : Bidang P2P Dinas Kesehatan Kab. Simalungun